



ПРАВИТЕЛЬСТВО АРХАНГЕЛЬСКОЙ ОБЛАСТИ

**ИНСПЕКЦИЯ ПО ОХРАНЕ ОБЪЕКТОВ КУЛЬТУРНОГО НАСЛЕДИЯ  
АРХАНГЕЛЬСКОЙ ОБЛАСТИ**

**ПОСТАНОВЛЕНИЕ**

от 24 ноября 2020 года № 30-п

г. Архангельск

**Об утверждении границ и режимов использования территорий объектов культурного наследия, расположенных на территории муниципальных образований: «Пинежское», «Кушкопальское», «Кеврольское», «Нюхченское», «Лавельское», «Карпогорское», «Веркольское», «Шилегское» Пинежского муниципального района Архангельской области**

В соответствии с подпунктом 10 пункта 2 статьи 33 Федерального закона от 25 июня 2002 года № 73-ФЗ «Об объектах культурного наследия (памятниках истории и культуры) народов Российской Федерации», пунктом 28 статьи 6 и подпунктом 9 пункта 4 статьи 7 закона Архангельской области от 15 февраля 2010 года № 132-10-ОЗ «О регулировании отношений в сфере сохранения, использования, популяризации и государственной охраны объектов культурного наследия (памятников истории и культуры) народов Российской Федерации на территории Архангельской области», подпунктом 14 пункта 9 и подпунктом 9 пункта 11 Положения об инспекции по охране объектов культурного наследия Архангельской области, утвержденного постановлением Правительства Архангельской области от 28 июня 2016 года № 234-пп, инспекция по охране объектов культурного наследия Архангельской области **п о с т а н о в л я е т:**

1. Утвердить согласно приложению границы и режимы использования территорий объектов культурного наследия (памятников истории и культуры) народов Российской Федерации федерального значения:

«Никольская церковь (деревянная) и колокольня», расположенного по адресу: Архангельская область, Пинежский муниципальный район, сельское поселение «Кеврольское», дер. Едома, принятого на государственную охрану постановлением Совета Министров РСФСР от 30 августа 1960 года № 1327 «О дальнейшем улучшении дела охраны памятников в РСФСР», указом Президента Российской Федерации

от 20 февраля 1995 года № 176 «Об утверждении перечня объектов исторического и культурного наследия Федерального (общероссийского) значения» (приложения № 3, № 29);

«Собор Красногорского Богородского монастыря», расположенного по адресу: Архангельская область, Пинежский муниципальный район, сельское поселение «Пинежское», пос. Красная Горка, принятого на государственную охрану постановлением Совета Министров РСФСР от 30 августа 1960 года № 1327 «О дальнейшем улучшении дела охраны памятников в РСФСР», указом Президента Российской Федерации от 20 февраля 1995 года № 176 «Об утверждении перечня объектов исторического и культурного наследия Федерального (общероссийского) значения» (приложения № 6, № 28);

«Ансамбль Веркольского монастыря», расположенного по адресу: Архангельская область, Пинежский муниципальный район, сельское поселение «Веркольское», пос. Новый Путь, д. 5, д. 11, д. 12, стр. 1, стр. 2, стр. 3, стр. 4, стр.5, стр. 6, стр. 7 принятого на государственную охрану постановлением Совета Министров РСФСР от 30 августа 1960 года № 1327 «О дальнейшем улучшении дела охраны памятников в РСФСР», указом Президента Российской Федерации от 20 февраля 1995 года № 176 «Об утверждении перечня объектов исторического и культурного наследия Федерального (общероссийского) значения» (приложения № 17, № 28).

2. Утвердить согласно приложению границы и режимы использования территорий объектов культурного наследия (памятников истории и культуры) народов Российской Федерации регионального значения:

«Церковь», расположенного по адресу: Архангельская область, Пинежский муниципальный район, сельское поселение «Шилегское», дер. Березник, принятого на государственную охрану постановлением администрации Архангельской области от 13 августа 1998 года № 207 «О принятии на государственную охрану памятников истории и культуры Архангельской области» (приложения № 1, № 29);

«Часовня Вознесенская», расположенного по адресу: Архангельская область, Пинежский муниципальный район, сельское поселение «Шилегское», дер. Березник, принятого на государственную охрану постановлением администрации Архангельской области от 13 августа 1998 года № 207 «О принятии на государственную охрану памятников истории и культуры Архангельской области» (приложения № 2, № 29);

«Дом И.П. Жигаловой», расположенного по адресу: Архангельская область, Пинежский муниципальный район, сельское поселение «Кушкопальское», дер. Еркино, ул. Народная, д. 97 (102), принятого на государственную охрану постановлением администрации Архангельской области от 13 августа 1998 года № 207 «О принятии на государственную охрану памятников истории и культуры Архангельской области» (приложения № 4, № 28);

«Церковь кладбищенская», расположенного по адресу: Архангельская область, Пинежский муниципальный район, сельское поселение «Кеврольское», дер. Кеврола, кладбище, принятого на государственную охрану постановлением администрации Архангельской области от 13 августа 1998 года № 207 «О принятии на государственную охрану памятников истории и культуры Архангельской области» (приложения № 5, № 29);

«Часовня Воздвиженская», расположенного по адресу: Архангельская область, Пинежский муниципальный район, сельское поселение «Пинежское», дер. Крылово, принятого на государственную охрану постановлением администрации Архангельской области от 13 августа 1998 года № 207 «О принятии на государственную охрану памятников истории и культуры Архангельской области» (приложения № 7, № 28);

«Дом В.Ф. Прилукина и В.М. Шехуриной», расположенного по адресу: Архангельская область, Пинежский муниципальный район, сельское поселение «Пинежское», дер. Кулой, д. 15, принятого на государственную охрану постановлением администрации Архангельской области от 13 августа 1998 года № 207 «О принятии на государственную охрану памятников истории и культуры Архангельской области» (приложения № 8, № 28);

«Амбар В.И. Прилукиной», расположенного по адресу: Архангельская область, Пинежский муниципальный район, сельское поселение «Пинежское», дер. Кулой, принятого на государственную охрану постановлением администрации Архангельской области от 13 августа 1998 года № 207 «О принятии на государственную охрану памятников истории и культуры Архангельской области» (приложения № 8, № 28);

«Дом К.Н. Шехуриной», расположенного по адресу: Архангельская область, Пинежский муниципальный район, сельское поселение «Пинежское», дер. Кулой, д. 9, принятого на государственную охрану постановлением администрации Архангельской области от 13 августа 1998 года № 207 «О принятии на государственную охрану памятников истории и культуры Архангельской области» (приложения № 9, № 28);

«Дом В.М. Бедрина», расположенного по адресу: Архангельская область, Пинежский муниципальный район, сельское поселение «Пинежское», дер. Кулой, принятого на государственную охрану постановлением администрации Архангельской области от 13 августа 1998 года № 207 «О принятии на государственную охрану памятников истории и культуры Архангельской области» (приложения № 10, № 28);

«Церковь Рождества Богородицы», расположенного по адресу: Архангельская область, Пинежский муниципальный район, сельское поселение «Пинежское», дер. Кулой, принятого на государственную охрану постановлением администрации Архангельской области от 13 августа 1998 года № 207 «О принятии на государственную охрану памятников истории и культуры Архангельской области» (приложения № 11, № 29);

«Дом К.С. Кутьиной», расположенного по адресу: Архангельская область, Пинежский муниципальный район, сельское поселение «Нюхченское», дер. Кучкас, д. 32, принятого на государственную охрану постановлением администрации Архангельской области от 13 августа 1998 года № 207 «О принятии на государственную охрану памятников истории и культуры Архангельской области» (приложения № 12, № 28);

«Дом В.М. Григорьева», расположенного по адресу: Архангельская область, Пинежский муниципальный район, сельское поселение «Кушкопальское», дер. Кушкопала, ул. Набережная, д. 36, принятого на государственную охрану постановлением администрации Архангельской области от 13 августа 1998 года № 207 «О принятии на государственную охрану памятников истории и культуры Архангельской области» (приложения № 13, № 28);

«Амбар А.М. Журавлевой», расположенного по адресу: Архангельская область, Пинежский муниципальный район, сельское поселение «Кушкопальское», дер. Кушкопала, ул. Набережная, д. 9, принятого на государственную охрану постановлением администрации Архангельской области от 13 августа 1998 года № 207 «О принятии на государственную охрану памятников истории и культуры Архангельской области» (приложения № 14, № 28);

«Церковь Ильинская», расположенного по адресу: Архангельская область, Пинежский муниципальный район, сельское поселение «Лавельское», дер. Лавела, д. 20, принятого на государственную охрану постановлением администрации Архангельской области от 13 августа 1998 года № 207 «О принятии на государственную охрану памятников истории и культуры Архангельской области» (приложения № 15, № 28);

«Церковь Благовещенская», расположенного по адресу: Архангельская область, Пинежский муниципальный район, сельское поселение «Кеврольское», дер. Немнюга, д. 17, принятого на государственную охрану постановлением администрации Архангельской области от 13 августа 1998 года № 207 «О принятии на государственную охрану памятников истории и культуры Архангельской области» (приложения № 16, № 29);

«Церковь Георгиевская», расположенного по адресу: Архангельская область, Пинежский муниципальный район, сельское поселение «Пинежское», дер. Пильегоры, принятого на государственную охрану постановлением администрации Архангельской области от 13 августа 1998 года № 207 «О принятии на государственную охрану памятников истории и культуры Архангельской области» (приложения № 18, № 28);

Ансамбль «Храмовый комплекс Сояльского прихода», расположенного по адресу: Архангельская область, Пинежский муниципальный район, сельское поселение «Пинежское», дер. Сояла, принятого на государственную охрану постановлением администрации Архангельской области от 13 августа 1998 года № 207 «О принятии на государственную охрану памятников истории и культуры Архангельской области» (приложения № 19, № 28);

«Церковь Покровская» в составе ансамбля «Храмовый комплекс Сояльского прихода», расположенного по адресу: Архангельская область, Пинежский муниципальный район, сельское поселение «Пинежское», дер. Сояла, принятого на государственную охрану постановлением администрации Архангельской области от 13 августа 1998 года № 207 «О принятии на государственную охрану памятников истории и культуры Архангельской области» (приложения № 19, № 28);

«Церковь Сретенская» в составе ансамбля «Храмовый комплекс Сояльского прихода», расположенного по адресу: Архангельская область, Пинежский муниципальный район, сельское поселение «Пинежское», дер. Сояла, принятого на государственную охрану постановлением администрации Архангельской области от 13 августа 1998 года № 207 «О принятии на государственную охрану памятников истории и культуры Архангельской области» (приложения № 19, № 28);

«Дом Т.П. Машигиной», расположенного по адресу: Архангельская область, Пинежский муниципальный район, сельское поселение «Пинежское», пос. Холм, д. 15 (д. 6), принятого на государственную охрану постановлением администрации Архангельской области от 13 августа 1998 года № 207 «О принятии на государственную охрану памятников истории и культуры Архангельской области» (приложения № 20, № 28);

«Часовня Георгиевская», расположенного по адресу: Архангельская область, Пинежский муниципальный район, сельское поселение «Пинежское», дер. Чушела, принятого на государственную охрану постановлением администрации Архангельской области от 13 августа 1998 года № 207 «О принятии на государственную охрану памятников истории и культуры Архангельской области» (приложения № 21, № 28);

«Часовня Воздвиженская», расположенного по адресу: Архангельская область, Пинежский муниципальный район, сельское поселение «Карпогорское», дер. Шардонемь, ул. Центральная, принятого на государственную охрану постановлением администрации Архангельской области от 13 августа 1998 года № 207 «О принятии на государственную охрану памятников истории и культуры Архангельской области» (приложения № 22, № 28);

«Дом А.А. Кордумовой», расположенного по адресу: Архангельская область, Пинежский муниципальный район, сельское поселение «Карпогорское», дер. Шотова, ул. Центральная, д. 10, принятого на государственную охрану постановлением администрации Архангельской области от 13 августа 1998 года № 207 «О принятии на государственную охрану памятников истории и культуры Архангельской области» (приложения № 23, № 28);

«Церковь Никольская», расположенного по адресу: Архангельская область, Пинежский муниципальный район, сельское поселение «Карпогорское», дер. Шотова, принятого на государственную охрану постановлением администрации Архангельской области от 13 августа

1998 года № 207 «О принятии на государственную охрану памятников истории и культуры Архангельской области» (приложения № 24, № 29);

«Дом А.К. Поршневой», расположенного по адресу: Архангельская область, Пинежский муниципальный район, сельское поселение «Лавельское», дер. Явзора, д. 22, принятого на государственную охрану постановлением администрации Архангельской области от 13 августа 1998 года № 207 «О принятии на государственную охрану памятников истории и культуры Архангельской области» (приложения № 25, № 28);

«Дом А.М. Поршневой», расположенного по адресу: Архангельская область, Пинежский муниципальный район, сельское поселение «Лавельское», дер. Явзора, д. 23, принятого на государственную охрану постановлением администрации Архангельской области от 13 августа 1998 года № 207 «О принятии на государственную охрану памятников истории и культуры Архангельской области» (приложения № 26, № 28);

«Церковь Артемиевская», расположенного по адресу: Архангельская область, Пинежский муниципальный район, сельское поселение «Веркольское», 1820 метров по направлению на северо-восток от дома № 12 строение № 5 в поселке Новый Путь, принятого на государственную охрану постановлением администрации Архангельской области от 13 августа 1998 года № 207 «О принятии на государственную охрану памятников истории и культуры Архангельской области» (приложения № 2, № 29).

3. Организовать работу по направлению в установленном порядке копии настоящего постановления в федеральный орган исполнительной власти, уполномоченный Правительством Российской Федерации на осуществление государственного кадастрового учета, государственной регистрации прав, ведение Единого государственного реестра недвижимости и предоставление сведений, содержащихся в Едином государственном реестре недвижимости.

4. Разместить сведения о границах территорий объектов культурного наследия в федеральной государственной информационной системе территориального планирования и едином государственном реестре объектов культурного наследия (памятников истории и культуры) народов Российской Федерации.

5. Признать утратившими силу постановления инспекции по надзору за сохранностью памятников истории и культуры Архангельской области от 25 июля 2011 года № 10 «Об установлении границы территории памятников как объектов градостроительной деятельности особого регулирования».

6. Настоящее постановление вступает в силу через десять дней со дня его официального опубликования.

Руководитель



А.В Ивченко

Принятые сокращения:

Н – нежилое деревянное здание;

Ж – жилое деревянное здание;

КН – каменное нежилое здание;

2КН – 2-х этажное каменное нежилое здание;

Гр – грунтовая дорога;

А – дорога с асфальтобетонным покрытием;

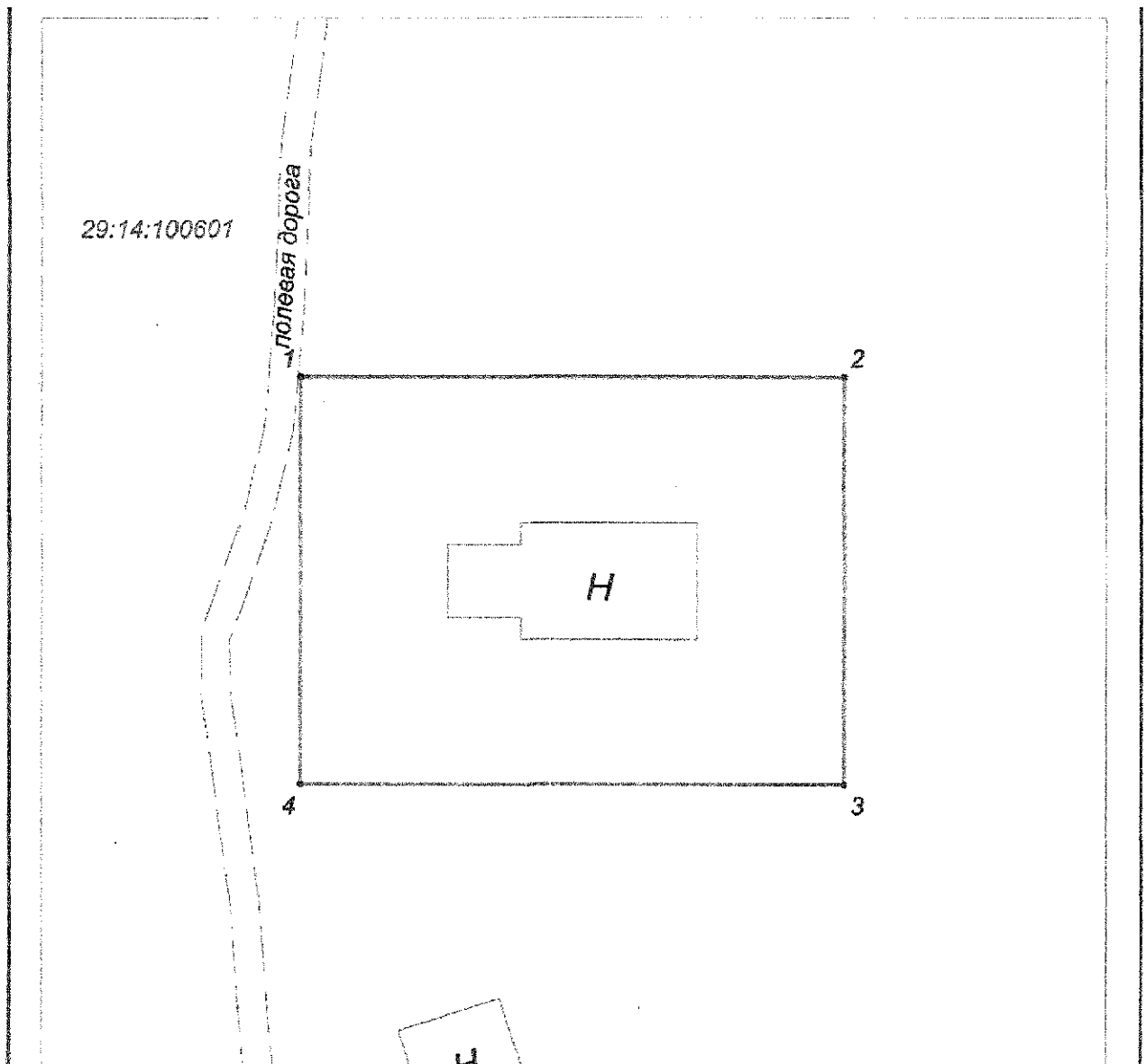
Руч – ручей.

ПРИЛОЖЕНИЕ № 1  
к постановлению инспекции  
по охране объектов культурного  
наследия Архангельской области  
от 24.11.2020 № 30-п

**План территории объекта культурного наследия  
(памятника истории и культуры) народов Российской Федерации**

Наименование: «Церковь»

Адрес объекта: Архангельская область, Пинежский муниципальный район, сельское поселение «Шилегское», дер. Березник



Площадь территории объекта культурного наследия 1 036 кв.м.

Условные обозначения:

- 1 — граница территории объекта культурного наследия
- 2 — обозначение характерных точек границ объекта культурного наследия
- 3 — граница участков сведения о которых содержатся в ЕГРН
- 29:14:100601 — номер кадастрового квартала
- 29:14:100601:20 — кадастровый номер земельного участка

М 1:400	Лист	Листов
	1	1

**Каталог координат поворотных точек границ территории  
объекта культурного наследия  
«Церковь»**

*Система координат МСК-29 зона – 3*

Номер поворотной точки	X	Y
1	601369.96	3406121.09
2	601369.96	3406158.09
3	601341.96	3406158.09
4	601341.96	3406121.09

Площадь территории объекта культурного наследия – 1036 кв. м.

Координаты поворотных точек границ территории объекта культурного наследия определены методом спутниковых геодезических измерений, среднеквадратическая погрешность измерений  $M_t$  составляет 0,1 м.

**Описание границы территории объекта культурного наследия  
(памятника истории и культуры) народов Российской Федерации  
«Церковь»**

Граница территории объекта культурного наследия проходит:

от точки 1 до точки 2 (длина 37 м) на восток вдоль церкви;

от точки 2 до точки 3 (длина 28 м) на юг;

от точки 3 до точки 4 (длина 37 м) на запад вдоль церкви;

от точки 4 до точки 1 (длина 28 м) на север вдоль полевой дороги.

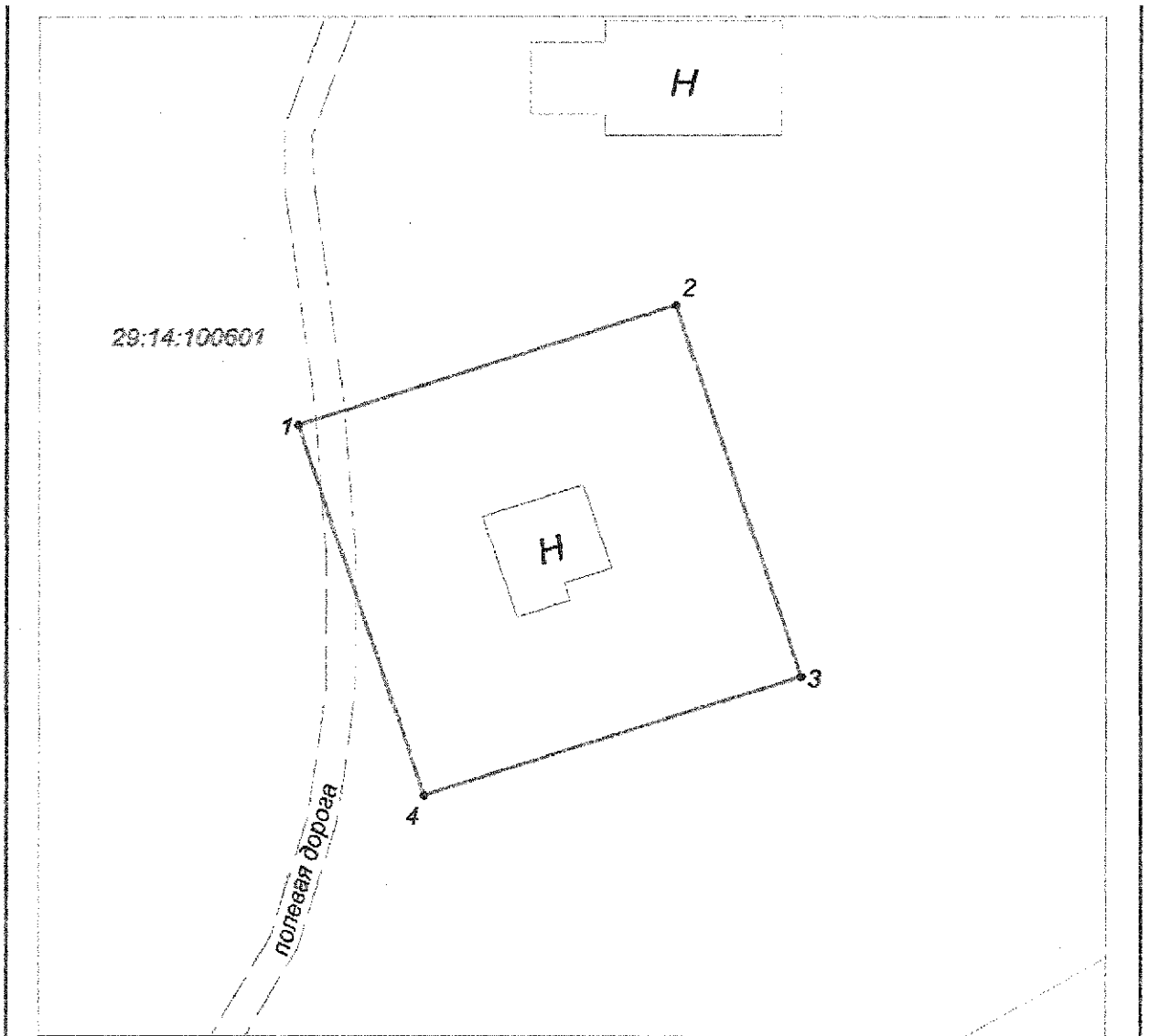
Точка 1 находится на полевой дороге в 15 метрах к северо-западу от северо-западного угла церкви.

ПРИЛОЖЕНИЕ № 2  
к постановлению инспекции  
по охране объектов культурного  
наследия Архангельской области  
от 24.11.2020 № 30-п

**План территории объекта культурного наследия  
(памятника истории и культуры) народов Российской Федерации**

Наименование: «Часовня Вознесенская»

Адрес объекта: Архангельская область, Пинежский муниципальный район, сельское поселение «Шилегское», дер. Березник



Площадь территории объекта культурного наследия 742 кв.м.

Условные обозначения:

- |                 |   |
|-----------------|---|
| - 1             | - граница территории объекта культурного наследия                   |
| - 2             | - обозначение характерных точек грании объекта культурного наследия |
| - 3             | - граница участков сведения о которых содержатся в ЕГРН             |
| 29:14:100601    | - номер кадастрового квартала                                       |
| 29:14:100601:20 | - кадастровый номер земельного участка                              |

М 1:400	лист	листов
	1	1

**Каталог координат поворотных точек границ территории  
объекта культурного наследия:  
«Часовня Вознесенская»**

*Система координат МСК-29 зона – 3*

Номер поворотной точки	X	Y
1	601331.44	3406115.27
2	601339.83	3406140.93
3	601313.69	3406149.48
4	601305.30	3406123.82

Площадь территории объекта культурного наследия – 742 кв. м.

Координаты поворотных точек границ территории объекта культурного наследия определены методом спутниковых геодезических измерений, среднеквадратическая погрешность измерений  $M_t$  составляет 0,1 м.

**Описание границы территории объекта культурного наследия  
(памятника истории и культуры) народов Российской Федерации  
«Часовня Вознесенская»**

Граница территории объекта культурного наследия проходит:

от точки 1 до точки 2 (длина 27 м) на северо-восток;

от точки 2 до точки 3 (длина 28 м) на юго-восток вдоль часовни;

от точки 3 до точки 4 (длина 27 м) на юго-запад к полевой дороге;

от точки 4 до точки 1 (длина 28 м) на северо-запад вдоль часовни.

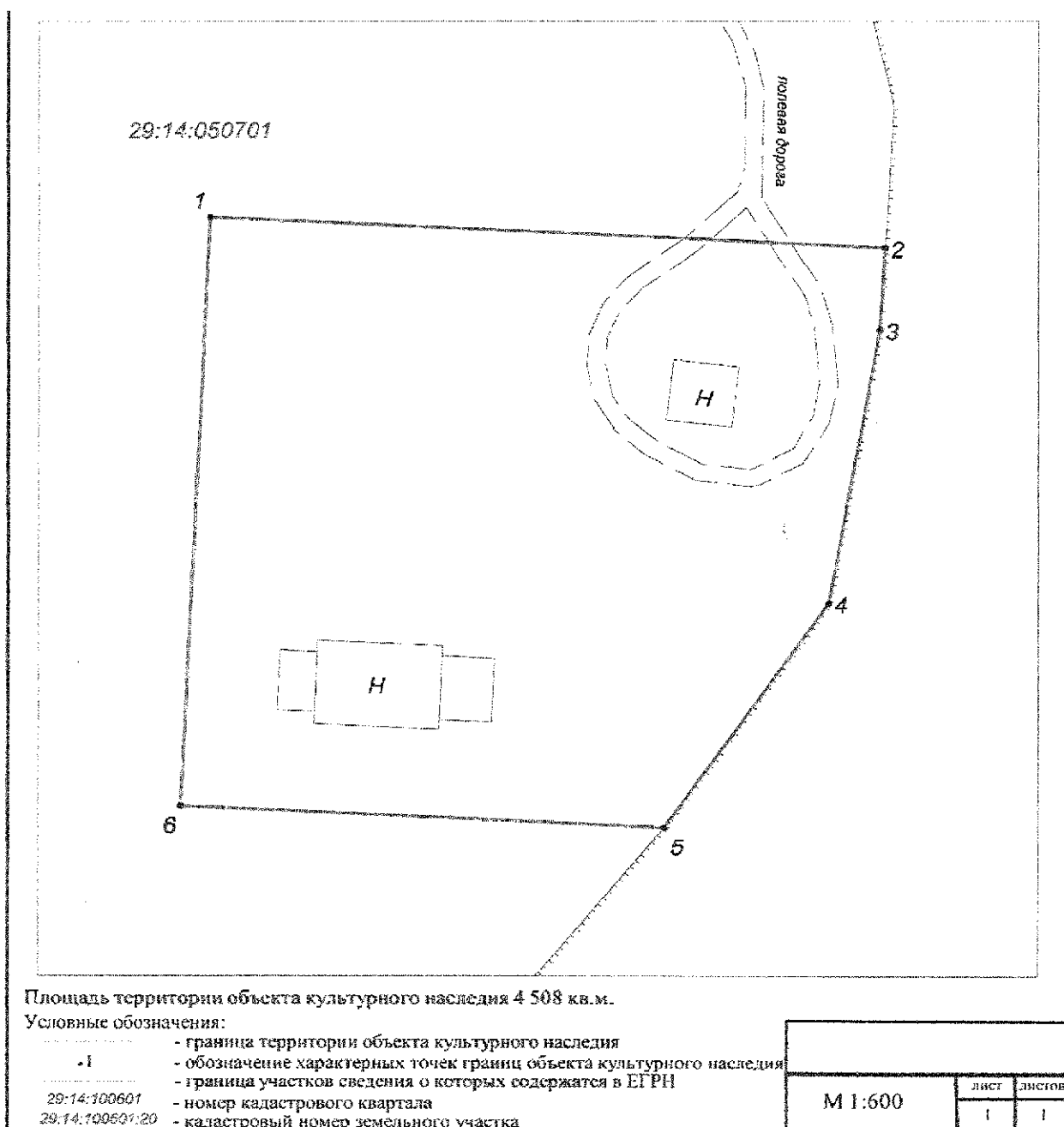
Точка 1 находится в 14 метрах к северо-западу от северо-западного угла часовни.

ПРИЛОЖЕНИЕ № 3  
к постановлению инспекции  
по охране объектов культурного  
наследия Архангельской области  
от 24.11.2020 № 30-п

**План территории объекта культурного наследия  
(памятника истории и культуры) народов Российской Федерации**

Наименование: «Никольская церковь (деревянная) и колокольня»

Адрес объекта: Архангельская область, Пинежский муниципальный район, сельское поселение «Кеврольское», дер. Едома



**Каталог координат поворотных точек границ территории  
объекта культурного наследия:  
«Никольская церковь (деревянная) и колокольня»**

*Система координат МСК-29 зона – 3*

Номер поворотной точки	X	Y
1	580412.15	3425846.13
2	580408.68	3425919.58
3	580399.44	3425919.03
4	580368.43	3425913.42
5	580343.02	3425895.59
6	580345.50	3425842.98

Площадь территории объекта культурного наследия – 4 508 кв. м.

Координаты поворотных точек границ территории объекта культурного наследия определены методом спутниковых геодезических измерений, среднеквадратическая погрешность измерений  $M_t$  составляет 0,1 м.

**Описание границы территории объекта культурного наследия  
(памятника истории и культуры) народов Российской Федерации  
«Никольская церковь (деревянная) и колокольня»**

Граница территории объекта культурного наследия проходит:  
от точки 1 до точки 2 (длина 74 м) на юго-восток к оврагу;  
от точки 2 до точки 3 (длина 9 м) на юг по краю оврага;  
от точки 3 до точки 4 (длина 32 м) на юго-запад по краю оврага;  
от точки 4 до точки 5 (длина 31 м) на юго-запад по краю оврага;  
от точки 5 до точки 6 (длина 53 м) на северо-запад вдоль церкви;  
от точки 6 до точки 1 (длина 67 м) на северо-восток.

Точка 1 находится в 49 метрах к северо-западу от северо-западного угла церкви.

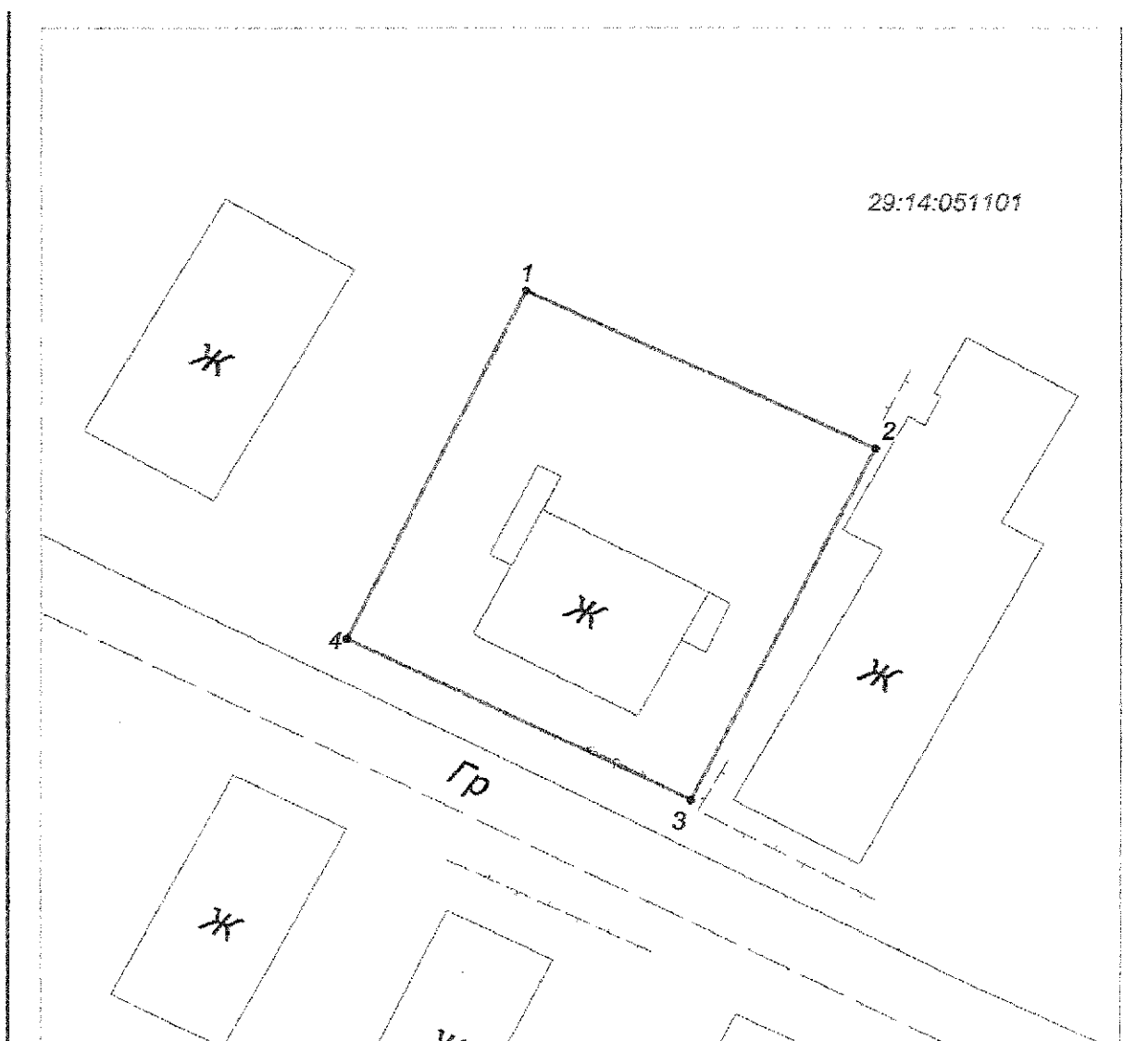
---

ПРИЛОЖЕНИЕ № 4  
к постановлению инспекции  
по охране объектов культурного  
наследия Архангельской области  
от 24.11.2020 № 30-п

**План территории объекта культурного наследия  
(памятника истории и культуры) народов Российской Федерации**

Наименование: «Дом И.П. Жигаловой»

Адрес объекта: Архангельская область, Пинежский муниципальный район,  
сельское поселение «Кушкопальское», дер. Еркино,  
ул. Народная, д. 97 (102)



Площадь территории объекта культурного наследия 716 кв.м.

Условные обозначения:

- граница территории объекта культурного наследия
- 1 - обозначение характерных точек границы объекта культурного наследия
- граница участков сведения о которых содержится в ЕГРН
- 29:14:100601 - номер кадастрового квартала
- 29:14:100601:20 - кадастровый номер земельного участка

М 1:400	лист	листов
	1	1

**Каталог координат поворотных точек границ территории  
объекта культурного наследия:  
«Дом И.П. Жигаловой»**

*Система координат МСК-29 зона - 3*

Номер поворотной точки	X	Y
1	577349.08	3432133.22
2	577337.88	3432156.68
3	577312.93	3432144.31
4	577324.40	3432121.19

Площадь территории объекта культурного наследия – 716 кв. м.

Координаты поворотных точек границ территории объекта культурного наследия определены методом спутниковых геодезических измерений, среднеквадратическая погрешность измерений  $M_t$  составляет 0,1 м.

**Описание границы территории объекта культурного наследия  
(памятника истории и культуры) народов Российской Федерации  
«Дом И. П. Жигаловой»**

Граница территории объекта культурного наследия проходит:  
от точки 1 до точки 2 (длина 26 м) на юго-восток вдоль дома;  
от точки 2 до точки 3 (длина 27 м) на юго-запад к дороге;  
от точки 3 до точки 4 (длина 26 м) на северо-запад вдоль дороги;  
от точки 4 до точки 1 (длина 27 м) на северо-восток от дороги.

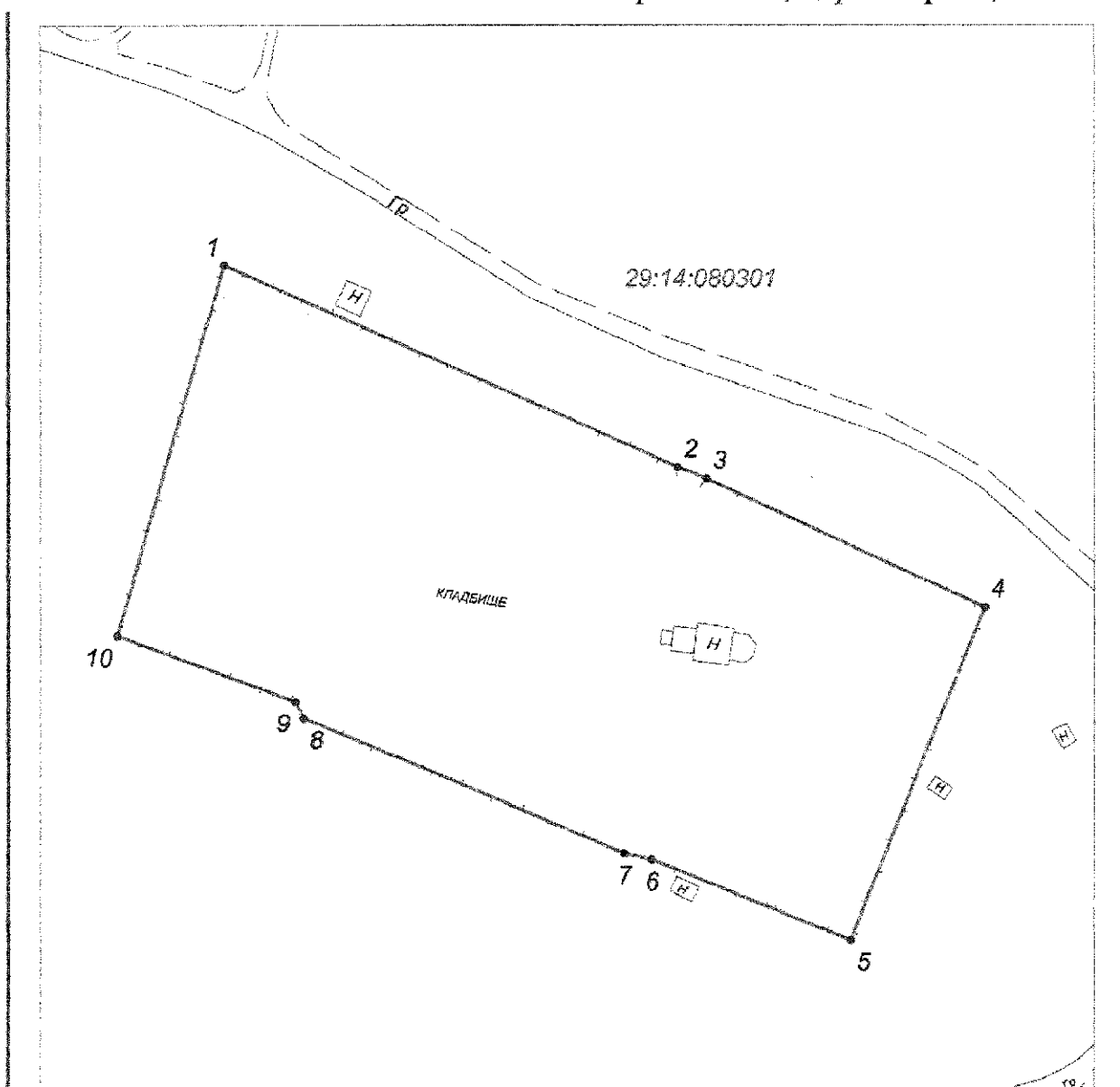
Точка 1 находится в 16 метрах к северо-западу от северо-западного угла дома.

ПРИЛОЖЕНИЕ № 5  
к постановлению инспекции  
по охране объектов культурного  
наследия Архангельской области  
от 24.11.2020 № 30-п

**План территории объекта культурного наследия  
(памятника истории и культуры) народов Российской Федерации**

Наименование: «Церковь кладбищенская»

Адрес объекта: Архангельская область, Пинежский муниципальный район,  
сельское поселение «Кеврольское», дер. Кеврола, кладбище



Площадь территории объекта культурного наследия 12 764 кв.м.

Условные обозначения:

- граница территории объекта культурного наследия
- обозначение характерных точек границ объекта культурного наследия
- граница участков сведения о которых содержатся в ЕГРН
- номер кадастрового квартала
- кадастровый номер земельного участка

М 1:1200	лист	листов
	1	1

**Каталог координат поворотных точек границ территории  
объекта культурного наследия:  
«Церковь кладбищенская»**

*Система координат МСК-29 зона – 3*

Номер поворотной точки	X	Y
1	584195.44	3423587.29
2	584154.25	3423681.02
3	584151.91	3423686.95
4	584126.18	3423744.40
5	584058.40	3423716.67
6	584074.58	3423675.57
7	584075.81	3423669.93
8	584103.33	3423603.70
9	584106.82	3423601.99
10	584120.27	3423565.24

Площадь территории объекта культурного наследия – 12 764 кв. м.

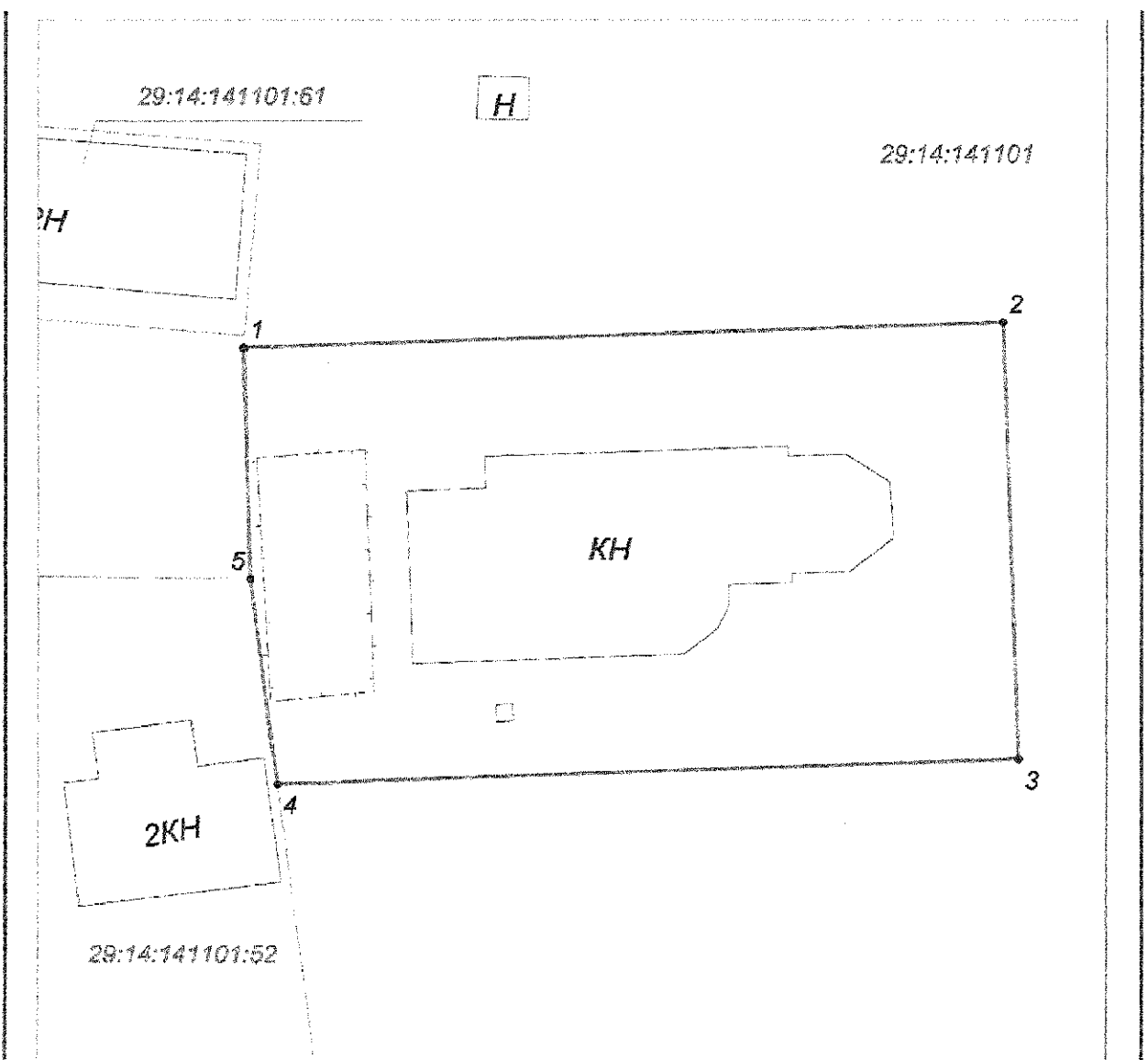
Координаты поворотных точек границ территории объекта культурного наследия определены методом спутниковых геодезических измерений, среднеквадратическая погрешность измерений  $M_t$  составляет 0,1 м.

**Описание границы территории объекта культурного наследия  
(памятника истории и культуры) народов Российской Федерации  
«Церковь кладбищенская»**

Граница территории объекта культурного наследия проходит по забору, установленному по границе кладбища, на котором стоит церковь.

ПРИЛОЖЕНИЕ № 6  
к постановлению инспекции  
по охране объектов культурного  
наследия Архангельской области  
от 24.11.2020 № 30-п

**План территории объекта в культурного наследия  
(памятника истории и культуры) народов Российской Федерации**  
Наименование: «Собор Красногорского Богородского монастыря»  
Адрес объекта: Архангельская область, Пинежский муниципальный район,  
сельское поселение «Пинежское», пос. Красная Горка



Площадь территории объекта культурного наследия 2 417 кв.м.

Условные обозначения:

- ..... - граница территории объекта культурного наследия
- 1 - обозначение характерных точек границ объекта культурного наследия
- - граница участков сведения о которых содержатся в ЕГРН
- 29:14:100601 - номер кадастрового квартала
- 29:14:100601:20 - кадастровый номер земельного участка

М 1:500	лист	листов
	1	1

**Каталог координат поворотных точек границ территории  
объекта культурного наследия:  
«Собор Красногорского Богородского монастыря»**

*Система координат МСК-29 зона – 3*

Номер поворотной точки	X	Y
1	655206.99	3364619.15
2	655209.24	3364683.53
3	655171.60	3364684.87
4	655169.36	3364622.02
5	655187.11	3364619.69

Площадь территории объекта культурного наследия – 2 417 кв. м.

Координаты поворотных точек границ территории объекта культурного наследия определены методом спутниковых геодезических измерений, среднеквадратическая погрешность измерений  $M_t$  составляет 0,1 м.

**Описание границы территории объекта культурного наследия  
(памятника истории и культуры) народов Российской Федерации  
«Собор Красногорского Богородского монастыря»**

Граница территории объекта культурного наследия проходит:  
от точки 1 до точки 2 (длина 64 м) на северо-восток вдоль собора;  
от точки 2 до точки 3 (длина 38 м) на юго-восток;  
от точки 3 до точки 4 (длина 63 м) на юго-запад вдоль собора;  
от точки 4 до точки 5 (длина 18 м) на северо-запад по границе участка с кадастровым номером 29:14:141101:52;  
от точки 5 до точки 1 (длина 20 м) на север.

Точка 1 находится в 19 метрах к северо-западу от северо-западного угла собора.



**Каталог координат поворотных точек границ территории  
объекта культурного наследия:  
«Часовня Воздвиженская»**

*Система координат МСК-29 зона – 3*

Номер поворотной точки	X	Y
1	668526.78	3382202.85
2	668531.97	3382218.52
3	668518.91	3382222.84
4	668513.72	3382207.18

Площадь территории объекта культурного наследия – 227 кв. м.

Координаты поворотных точек границ территории объекта культурного наследия определены методом спутниковых геодезических измерений, среднеквадратическая погрешность измерений  $M_t$  составляет 0,1 м.

**Описание границы территории объекта культурного наследия  
(памятника истории и культуры) народов Российской Федерации  
«Часовня Воздвиженская»**

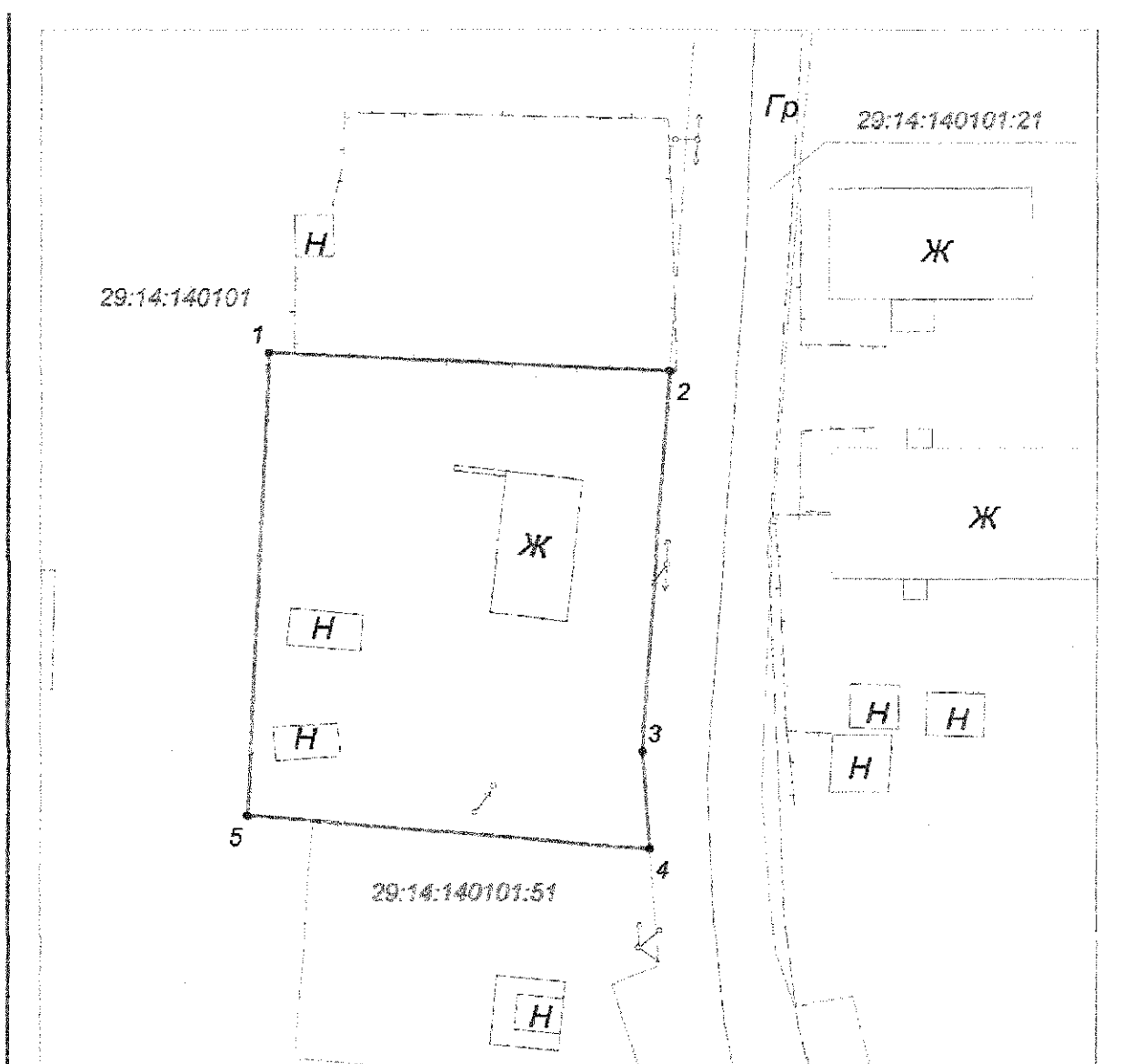
Граница территории объекта культурного наследия проходит:  
от точки 1 до точки 2 (длина 17 м) на северо-восток вдоль полевой дороги;  
от точки 2 до точки 3 (длина 14 м) на юго-восток;  
от точки 3 до точки 4 (длина 17 м) на юго-запад вдоль часовни;  
от точки 4 до точки 1 (длина 14 м) на северо-запад пересекая полевую дорогу.

Точка 1 находится в 7 метрах к северо-западу от северо-западного угла часовни.

ПРИЛОЖЕНИЕ № 8  
к постановлению инспекции  
по охране объектов культурного  
наследия Архангельской области  
от 24.11.2020 № 30-п

**План территории объекта культурного наследия  
(памятника истории и культуры) народов Российской Федерации**

Наименование: «Дом В.Ф. Прилукина и В.М. Шехуриной»  
Адрес объекта: Архангельская область, Пинежский муниципальный район,  
сельское поселение «Пинежское», дер. Кулой, д.15



Площадь территории объекта культурного наследия 1 390 кв.м.

Условные обозначения:

- ..... - граница территории объекта культурного наследия
- - обозначение характерных точек границ объекта культурного наследия
- ..... - граница участков сведения о которых содержатся в ЕГРН
- 29:14:100601 - номер кадастрового квартала
- 29:14:100601:20 - кадастровый номер земельного участка

М 1:500	лист	листов
	1	1

**Каталог координат поворотных точек границ территории  
объекта культурного наследия:  
«Дом В.Ф. Прилукина и В.М. Шехуриной»**

*Система координат МСК-29 зона – 3*

Номер поворотной точки	X	Y
1	697788.24	3375102.01
2	697786.67	3375136.38
3	697753.60	3375134.04
4	697745.13	3375134.70
5	697748.05	3375100.21

Площадь территории объекта культурного наследия – 1 390 кв. м.

Координаты поворотных точек границ территории объекта культурного наследия определены методом спутниковых геодезических измерений, среднеквадратическая погрешность измерений  $M_t$  составляет 0,1 м.

**Описание границы территории объекта культурного наследия  
(памятника истории и культуры) народов Российской Федерации  
«Дом В.Ф. Прилукина и В.М. Шехуриной»**

Граница территории объекта культурного наследия проходит:  
от точки 1 до точки 2 (длина 34 м) на юго-восток по забору;  
от точки 2 до точки 3 (длина 33 м) на юго-запад вдоль дома по границе участка с кадастровым номером 29:14:140101:21;  
от точки 3 до точки 4 (длина 9 м) на юго-запад по границе участка с кадастровым номером 29:14:140101:21;  
от точки 4 до точки 5 (длина 35 м) на северо-запад по границе участка с кадастровым номером 29:14:140101:51;  
от точки 5 до точки 1 (длина 40 м) на северо-восток.

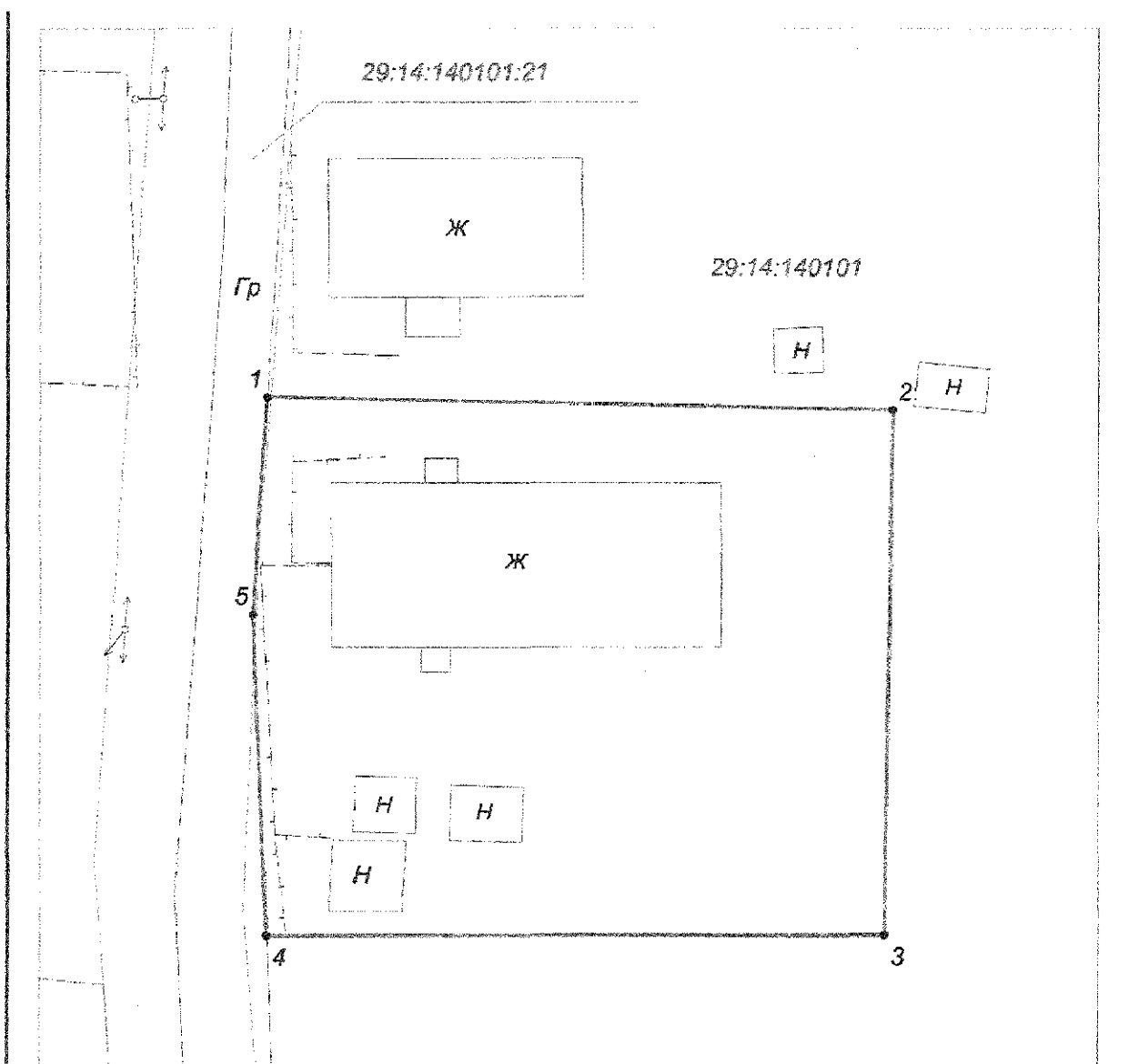
Точка 1 находится в 23 метрах к северо-западу от северо-западного угла дома.

ПРИЛОЖЕНИЕ № 9  
к постановлению инспекции  
по охране объектов культурного  
наследия Архангельской области  
от 24.11.2020 № 30-п

**План территории объекта культурного наследия  
(памятника истории и культуры) народов Российской Федерации**

Наименование: «Дом К.Н. Шехуриной»

Адрес объекта: Архангельская область, Пинежский муниципальный район,  
сельское поселение «Пинежское», дер. Кулой, д. 9



Площадь территории объекта культурного наследия 1 590 кв.м.

Условные обозначения:

- граница территории объекта культурного наследия
- обозначение характерных точек границ объекта культурного наследия
- граница участков сведения о которых содержатся в ЕГРН
- 29:14:100601 - номер кадастрового квартала
- 29:14:100601:20 - кадастровый номер земельного участка

М 1:400	ЛИСТ	ЛИСТОВ
	1	1

**Каталог координат поворотных точек границ территории  
объекта культурного наследия:  
«Дом К.Н. Шехуриной»**

*Система координат МСК-29 зона – 3*

Номер поворотной точки	X	Y
1	697785.91	3375145.87
2	697785.06	3375188.69
3	697748.62	3375188.14
4	697748.49	3375145.85
5	697770.81	3375144.88

Площадь территории объекта культурного наследия – 1 590 кв. м.

Координаты поворотных точек границ территории объекта культурного наследия определены методом спутниковых геодезических измерений, среднеквадратическая погрешность измерений  $M_t$  составляет 0,1 м.

**Описание границы территории объекта культурного наследия  
(памятника истории и культуры) народов Российской Федерации  
«Дом К.Н. Шехуриной»**

Граница территории объекта культурного наследия проходит:  
от точки 1 до точки 2 (длина 43 м) на восток вдоль дома;  
от точки 2 до точки 3 (длина 36 м) на юг;  
от точки 3 до точки 4 (длина 42 м) на запад к грунтовой дороге;  
от точки 4 до точки 5 (длина 22 м) на северо-запад по грунтовой дороге;  
от точки 5 до точки 1 (длина 15 м) на северо-восток по грунтовой дороге.

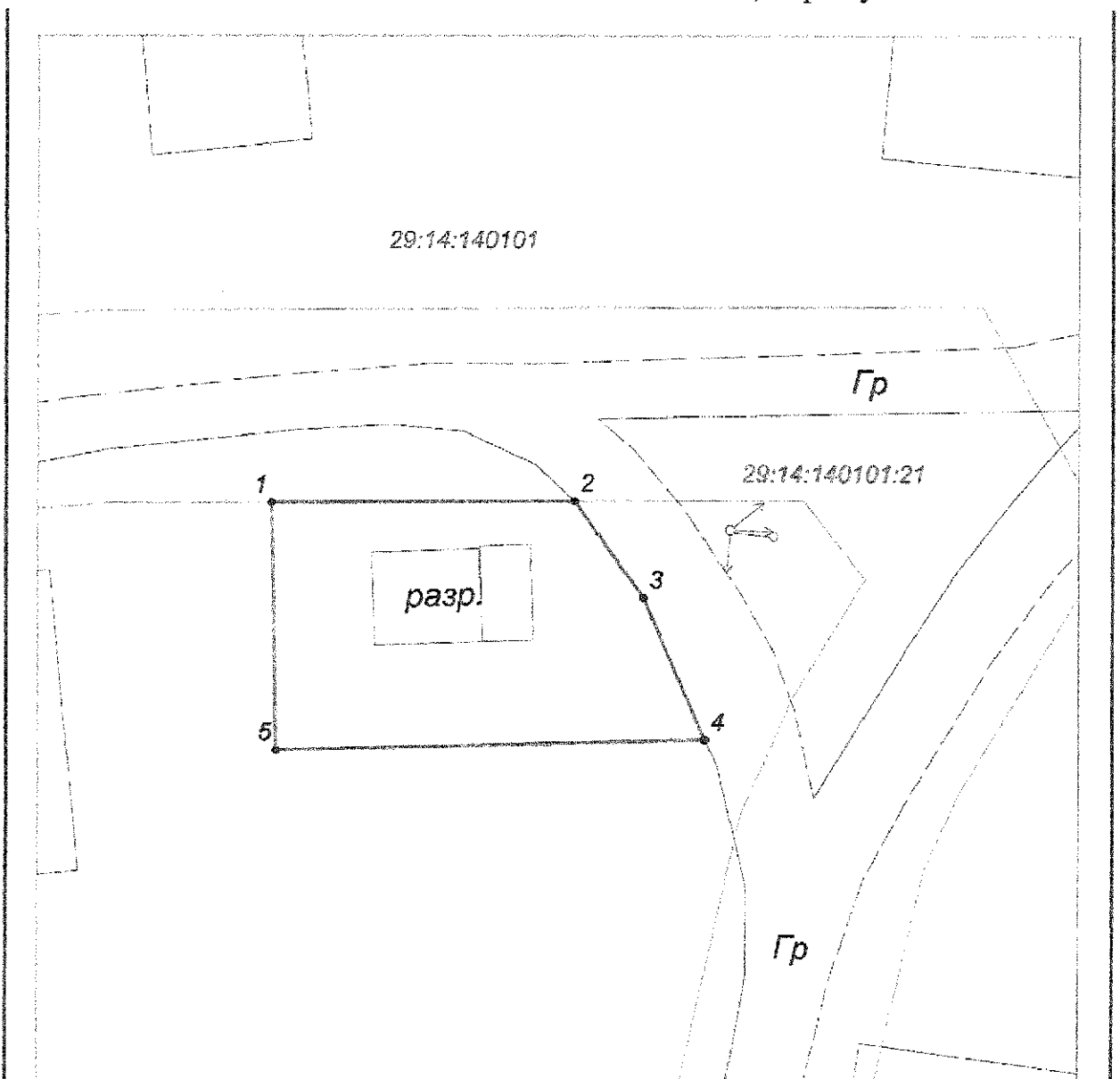
Точка 1 находится на грунтовой дороге в 7 метрах к северо-западу от северо-западного угла дома.

ПРИЛОЖЕНИЕ № 10  
к постановлению инспекции  
по охране объектов культурного  
наследия Архангельской области  
от 24.11.2020 № 30 -п

**План территории объекта культурного наследия  
(памятника истории и культуры) народов Российской Федерации**

Наименование: «Дом В.М. Бедрина»

Адрес объекта: Архангельская область, Пинежский муниципальный район,  
сельское поселение «Пинежское», дер. Кулой



Площадь территории объекта культурного наследия 246 кв.м.

Условные обозначения:

- граница территории объекта культурного наследия
- 1 — обозначение характерных точек границ объекта культурного наследия
- граница участков сведения о которых содержатся в ЕГРН
- 29:14:100601 — номер кадастрового квартала
- 29:14:100601:20 — кадастровый номер земельного участка

М 1:300		лист	листов
		1	1

**Каталог координат поворотных точек границ территории  
объекта культурного наследия:  
«Дом В.М. Бедрина»**

*Система координат МСК-29 зона – 3*

Номер поворотной точки	X	Y
1	697991.90	3375127.94
2	697991.96	3375143.76
3	697987.01	3375147.37
4	697979.67	3375150.61
5	697979.11	3375128.19

Площадь территории объекта культурного наследия – 246 кв. м.

Координаты поворотных точек границ территории объекта культурного наследия определены методом спутниковых геодезических измерений, среднеквадратическая погрешность измерений  $M_t$  составляет 0,1 м.

**Описание границы территории объекта культурного наследия  
(памятника истории и культуры) народов Российской Федерации  
«Дом В.М. Бедрина»**

Граница территории объекта культурного наследия проходит:  
от точки 1 до точки 2 (длина 16 м) на восток по границе участка с кадастровым номером 29:14:140101:21;  
от точки 2 до точки 3 (длина 6 м) на юго-восток по грунтовой дороге;  
от точки 3 до точки 4 (длина 8 м) на юго-восток по грунтовой дороге;  
от точки 4 до точки 5 (длина 22 м) на запад вдоль разрушенного дома;  
от точки 5 до точки 1 (длина 13 м) на север.

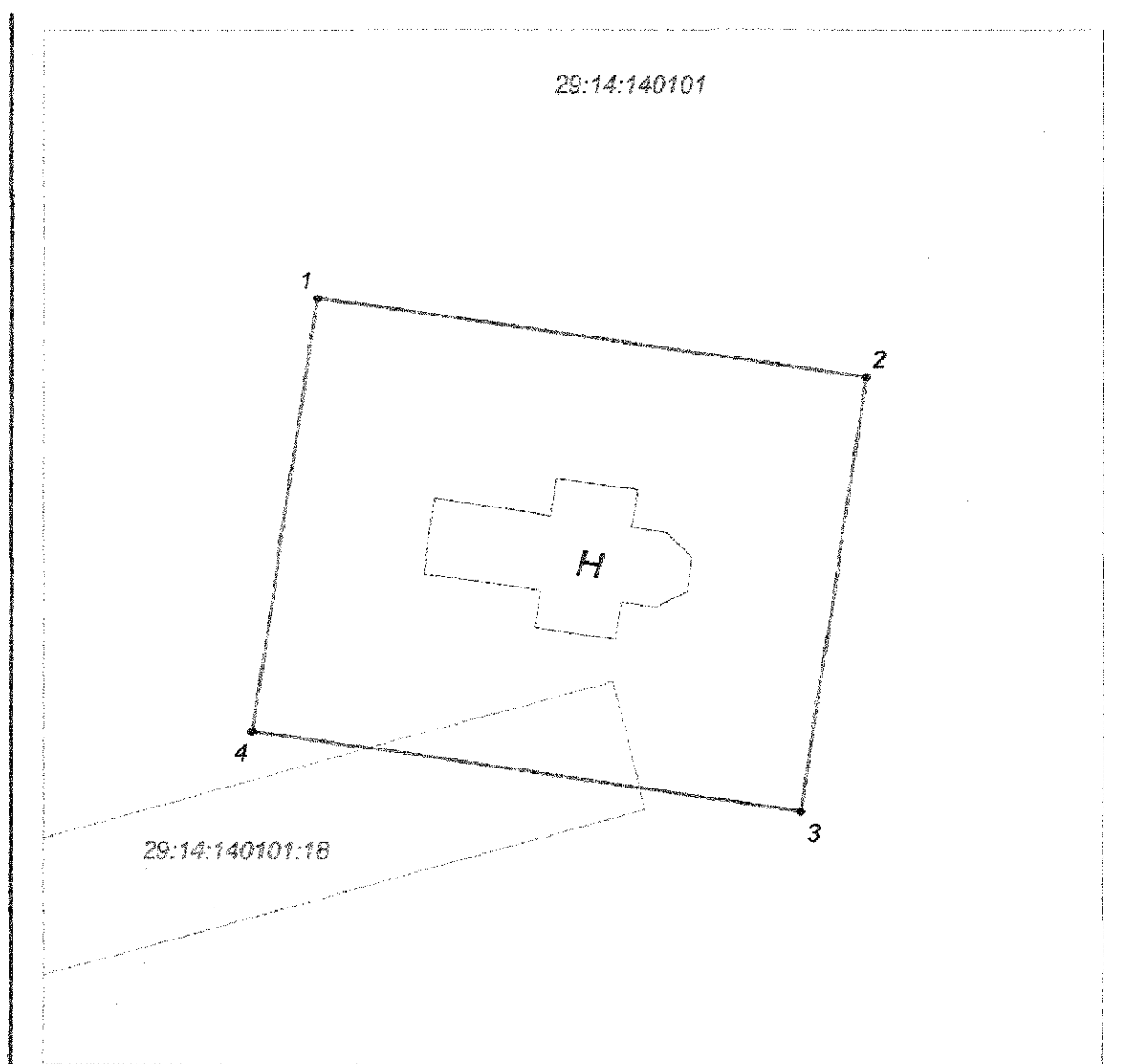
Точка 1 находится на границе участка с кадастровым номером 29:14:140101:21 в 6 метрах к северо-западу от северо-западного угла дома.

ПРИЛОЖЕНИЕ № 11  
к постановлению инспекции  
по охране объектов культурного  
наследия Архангельской области  
от 24.11.2020 № 30-П

**План территории объекта культурного наследия  
(памятника истории и культуры) народов Российской Федерации**

Наименование: «Церковь Рождества Богородицы»

Адрес объекта: Архангельская область, Пинежский муниципальный район,  
сельское поселение «Пинежское», дер. Кулой



Площадь территории объекта культурного наследия 1 159 кв.м.

Условные обозначения:

- граница территории объекта культурного наследия
- — обозначение характерных точек границ объекта культурного наследия
- - - граница участков сведения о которых содержатся в ЕГРН
- 29:14:100601 — номер кадастрового квартала
- 29:14:100601:20 — кадастровый номер земельного участка

М 1:400

лист	листов
1	1

**Каталог координат поворотных точек границ территории  
объекта культурного наследия:  
«Церковь Рождества Богородицы»**

*Система координат МСК-29 зона – 3*

Номер поворотной точки	X	Y
1	697608.28	3375099.56
2	697602.77	3375137.12
3	697572.56	3375132.69
4	697578.08	3375095.12

Площадь территории объекта культурного наследия – 1 159 кв. м.

Координаты поворотных точек границ территории объекта культурного наследия определены методом спутниковых геодезических измерений, среднеквадратическая погрешность измерений  $M_t$  составляет 0,1 м.

**Описание границы территории объекта культурного наследия  
(памятника истории и культуры) народов Российской Федерации  
«Церковь Рождества Богородицы»**

Граница территории объекта культурного наследия проходит:  
от точки 1 до точки 2 (длина 38 м) на юго-восток вдоль церкви;  
от точки 2 до точки 3 (длина 31 м) на юго-запад;  
от точки 3 до точки 4 (длина 38 м) на северо-запад вдоль церкви;  
от точки 4 до точки 1 (длина 31 м) на северо-восток.

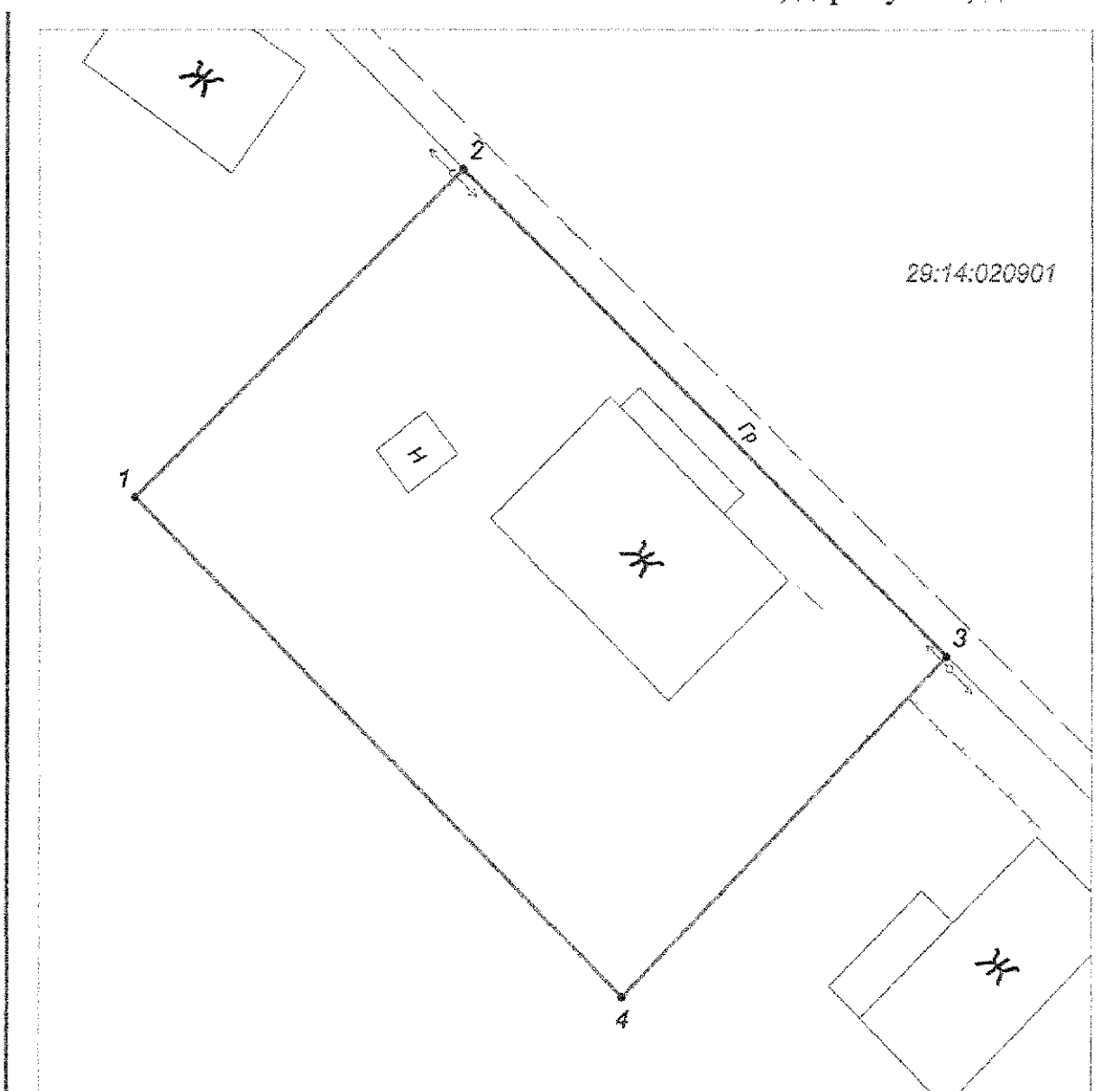
Точка 1 находится в 16 метрах к северо-западу от северо-западного угла церкви.

ПРИЛОЖЕНИЕ № 12  
к постановлению инспекции  
по охране объектов культурного  
наследия Архангельской области  
от 24.11.2020 № 30-п

**План территории объекта культурного наследия  
(памятника истории и культуры) народов Российской Федерации**

Наименование: «Дом К. С. Кутьиной»

Адрес объекта: Архангельская область, Пинежский муниципальный район,  
сельское поселение «Нюхченское», дер. Кучкас, д. 32



Площадь территории объекта культурного наследия 1 510 кв.м.

Условные обозначения:

- ..... - граница территории объекта культурного наследия
- .1 - обозначение характерных точек границ объекта культурного наследия
- - граница участков сведения о которых содержатся в ЕГРН
- 29:14:100601 - номер кадастрового квартала
- 29:14:100601:20 - кадастровый номер земельного участка

М 1:400	лист	листов
	1	1

**Каталог координат поворотных точек границ территории  
объекта культурного наследия:  
«Дом К.С. Кутьиной»**

*Система координат МСК-29 зона – 3*

Номер поворотной точки	X	Y
1	520101.42	3524199.07
2	520123.59	3524221.71
3	520090.66	3524255.05
4	520067.52	3524232.69

Площадь территории объекта культурного наследия – 1 510 кв. м.

Координаты поворотных точек границ территории объекта культурного наследия определены методом спутниковых геодезических измерений, среднеквадратическая погрешность измерений  $M_t$  составляет 0,1 м.

**Описание границы территории объекта культурного наследия (памятника истории и культуры) народов Российской Федерации  
«Дом К.С. Кутьиной»**

Граница территории объекта культурного наследия проходит:  
от точки 1 до точки 2 (длина 32 м) на северо-восток к грунтовой дороге;  
от точки 2 до точки 3 (длина 47 м) на юго-восток по грунтовой дороге;  
от точки 3 до точки 4 (длина 32 м) на юго-запад от грунтовой дороги;  
от точки 4 до точки 1 (длина 48 м) на северо-запад вдоль дома.

Точка 1 находится в 20 метрах к северо-западу от северо-западного угла дома.

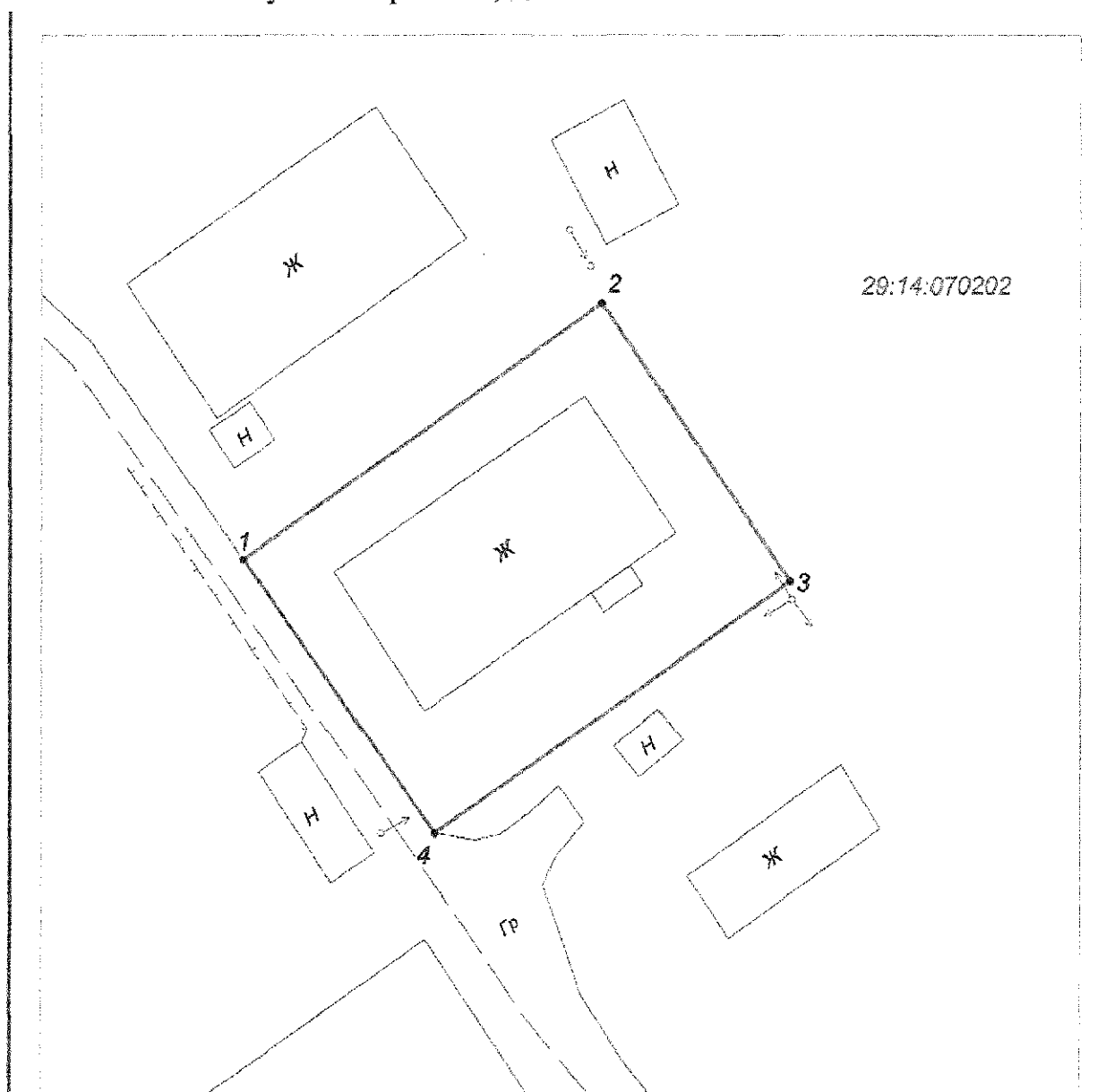
---

ПРИЛОЖЕНИЕ № 13  
к постановлению инспекции  
по охране объектов культурного  
наследия Архангельской области  
от 24.11.2020 № 30-п

**План территории объекта культурного наследия  
(памятника истории и культуры) народов Российской Федерации**

Наименование: «Дом В.М. Григорьева»

Адрес объекта: Архангельская область, Пинежский муниципальный район,  
сельское поселение «Кушкопальское», дер. Кушкопала,  
ул. Набережная, д. 36



Площадь территории объекта культурного наследия 696 кв.м.

Условные обозначения:

- 1 - граница территории объекта культурного наследия
- 2, 3, 4, 5 - обозначение характерных точек границ объекта культурного наследия
- 1 - граница участков сведения о которых содержатся в ЕГРН
- 29:14:100601 - номер кадастрового квартала
- 29:14:100601:20 - кадастровый номер земельного участка

М 1:400	лист	листов
	1	1

**Каталог координат поворотных точек границ территории  
объекта культурного наследия:  
«Дом В.М. Григорьева»**

*Система координат МСК-29 зона – 3*

Номер поворотной точки	X	Y
1	571729.62	3435517.93
2	571747.06	3435542.94
3	571728.20	3435556.10
4	571711.00	3435531.35

Площадь территории объекта культурного наследия – 696 кв. м.

Координаты поворотных точек границ территории объекта культурного наследия определены методом спутниковых геодезических измерений, среднеквадратическая погрешность измерений  $M_t$  составляет 0,1 м.

**Описание границы территории объекта культурного наследия  
(памятника истории и культуры) народов Российской Федерации  
«Дом В.М. Григорьева»**

Граница территории объекта культурного наследия проходит:  
от точки 1 до точки 2 (длина 30 м) на северо-восток вдоль дома;  
от точки 2 до точки 3 (длина 23 м) на юго-восток к опоре ЛЭП;  
от точки 3 до точки 4 (длина 30 м) на юго-запад вдоль дома;  
от точки 4 до точки 1 (длина 23 м) на северо-запад по грунтовой дороге.

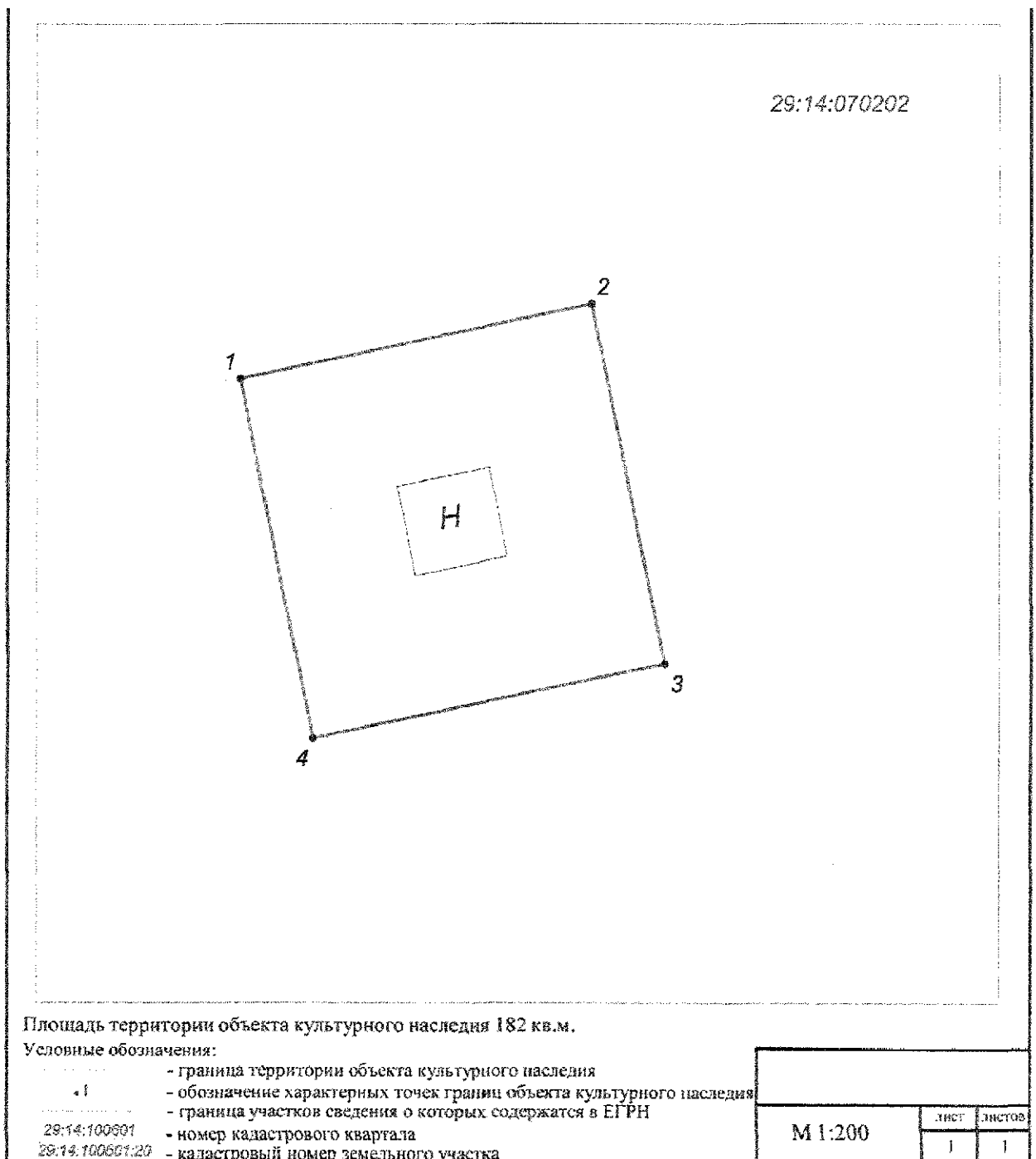
Точка 1 находится на грунтовой дороге в 6 метрах к северо-западу от северо-западного угла дома.

ПРИЛОЖЕНИЕ № 14  
к постановлению инспекции  
по охране объектов культурного  
наследия Архангельской области  
от 24.11.2020 № 30-п

**План территории объекта культурного наследия  
(памятника истории и культуры) народов Российской Федерации**

Наименование: «Амбар А.М. Журавлевой»

Адрес объекта: Архангельская область, Пинежский муниципальный район,  
сельское поселение «Кушкопальское», дер. Кушкопала,  
ул. Набережная, д. 9



**Каталог координат поворотных точек границ территории  
объекта культурного наследия:  
«Амбар А.М. Журавлевой»**

*Система координат МСК-29 зона – 3*

Номер поворотной точки	X	Y
1	570989,22	3435656,41
2	570991,98	3435669,63
3	570978,76	3435672,39
4	570976,00	3435659,17

Площадь территории объекта культурного наследия – 182 кв. м.

Координаты поворотных точек границ территории объекта культурного наследия определены методом спутниковых геодезических измерений, среднеквадратическая погрешность измерений  $M_t$  составляет 0.1 м.

**Описание границы территории объекта культурного наследия  
(памятника истории и культуры) народов Российской Федерации  
«Амбар А. М. Журавлевой»**

Граница территории объекта культурного наследия проходит:  
от точки 1 до точки 2 (длина 14 м) на северо-восток вдоль амбара;  
от точки 2 до точки 3 (длина 14 м) на юго-восток;  
от точки 3 до точки 4 (длина 14 м) на юго-запад вдоль амбара;  
от точки 4 до точки 1 (длина 14 м) на северо-запад.

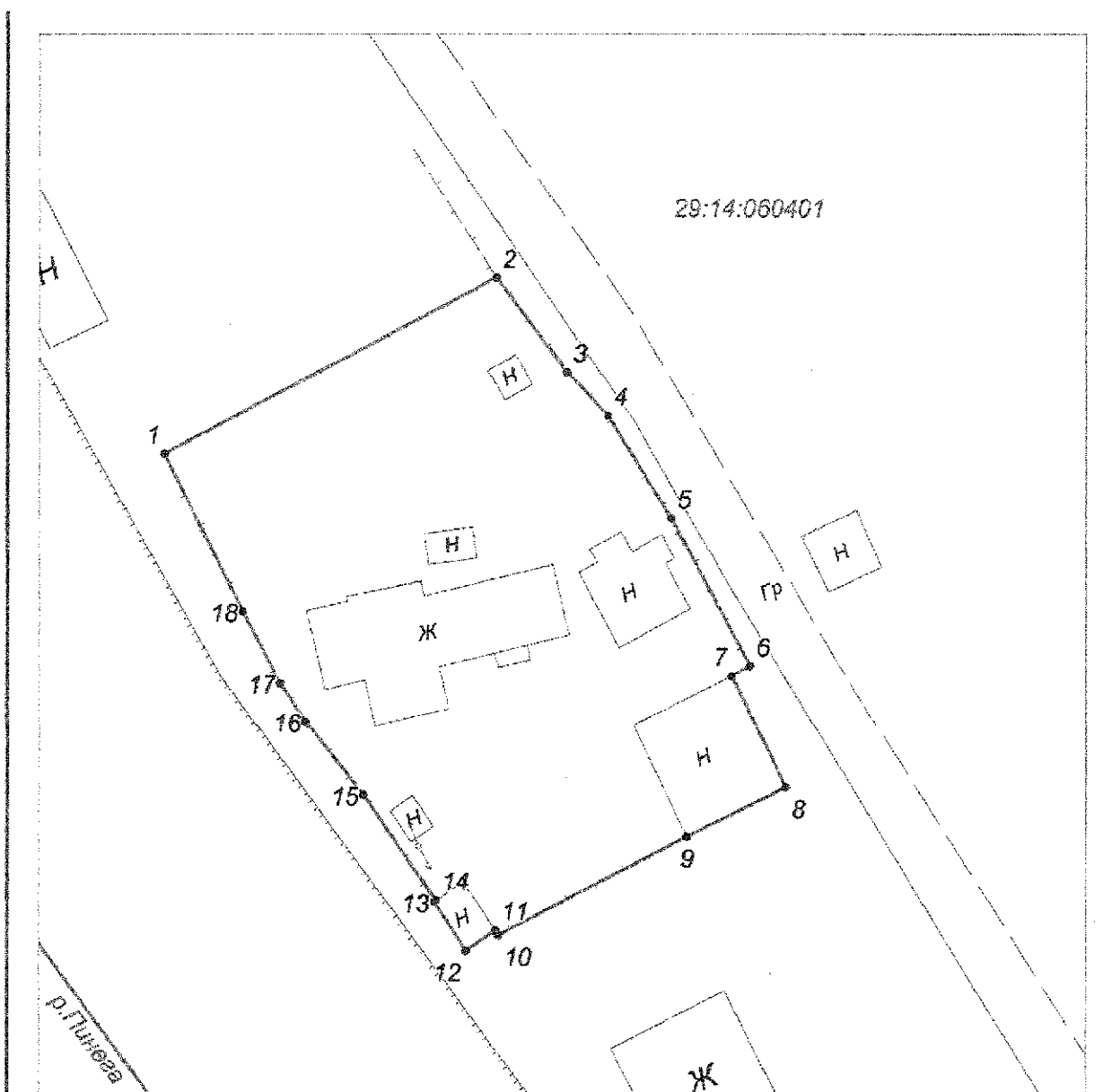
Точка 1 находится в 7 метрах к северо-западу от северо-западного угла амбара.

ПРИЛОЖЕНИЕ № 15  
к постановлению инспекции  
по охране объектов культурного  
наследия Архангельской области  
от 24.11.2020 № 30-п

**План территории объекта культурного наследия  
(памятника истории и культуры) народов Российской Федерации**

Наименование: «Церковь Ильинская»

Адрес объекта: Архангельская область, Пинежский муниципальный район,  
сельское поселение «Лавельское», дер. Лавела, д. 20



Площадь территории объекта культурного наследия 1 698 кв.м.

Условные обозначения:

- граница территории объекта культурного наследия
- — обозначение характерных точек границ объекта культурного наследия
- граница участков сведения о которых содержатся в ЕИРН
- 29:14:060601 — номер кадастрового квартала
- 29:14:060601-20 — кадастровый номер земельного участка

М 1:500	лист	листов
	1	1

**Каталог координат поворотных точек границ территории  
объекта культурного наследия:  
«Церковь Ильинская»**

*Система координат МСК-29 зона – 3*

Номер поворотной точки	X	Y
1	547977.18	3474431.51
2	547992.09	3474460.29
3	547984.10	3474466.41
4	547980.39	3474469.87
5	547971.70	3474475.43
6	547959.18	3474482.25
7	547958.32	3474480.68
8	547948.84	3474485.32
9	547944.65	3474476.77
10	547936.25	3474460.45
11	547936.67	3474460.20
12	547934.96	3474457.63
13	547939.08	3474454.89
14	547939.20	3474455.08
15	547948.15	3474448.74
16	547954.42	3474443.77
17	547957.70	3474441.56
18	547963.78	3474438.31

Площадь территории объекта культурного наследия – 1 698 кв. м.

Координаты поворотных точек границ территории объекта культурного наследия определены методом спутниковых геодезических измерений, среднеквадратическая погрешность измерений  $M_t$  составляет 0,1 м.

**Описание границы территории объекта культурного наследия  
(памятника истории и культуры) народов Российской Федерации  
«Церковь Ильинская»**

Граница территории объекта культурного наследия проходит:  
от точки 1 до точки 2 (длина 32 м) на северо-восток к забору;  
от точки 2 до точки 3 (длина 10 м) на юго-восток по забору;  
от точки 3 до точки 4 (длина 5 м) на юго-восток по забору;  
от точки 4 до точки 5 (длина 10 м) на юго-восток по забору;  
от точки 5 до точки 6 (длина 14 м) на юго-восток по забору;  
от точки 6 до точки 7 (длина 2 м) на юго-запад к сараю;  
от точки 7 до точки 8 (длина 11 м) на юго-восток по сараю;  
от точки 8 до точки 9 (длина 10 м) на юго-запад по сараю;  
от точки 9 до точки 10 (длина 18 м) на юго-запад по забору;

от точки 10 до точки 11 (длина 1 м) на северо-восток к сараю;  
от точки 11 до точки 12 (длина 3 м) на юго-запад по сараю;  
от точки 12 до точки 13 (длина 5 м) на северо-запад по сараю;  
от точки 13 до точки 14 (длина 0.5 м) на северо-восток по сараю;  
от точки 14 до точки 15 (длина 11 м) на северо-восток по забору;  
от точки 15 до точки 16 (длина 8 м) на северо-восток по забору;  
от точки 16 до точки 17 (длина 4 м) на северо-восток по забору;  
от точки 17 до точки 18 (длина 7 м) на северо-восток по забору;  
от точки 18 до точки 1 (длина 15 м) на северо-восток по забору.

Точка 1 находится в 18 метрах к северо-западу от северо-западного угла дома.

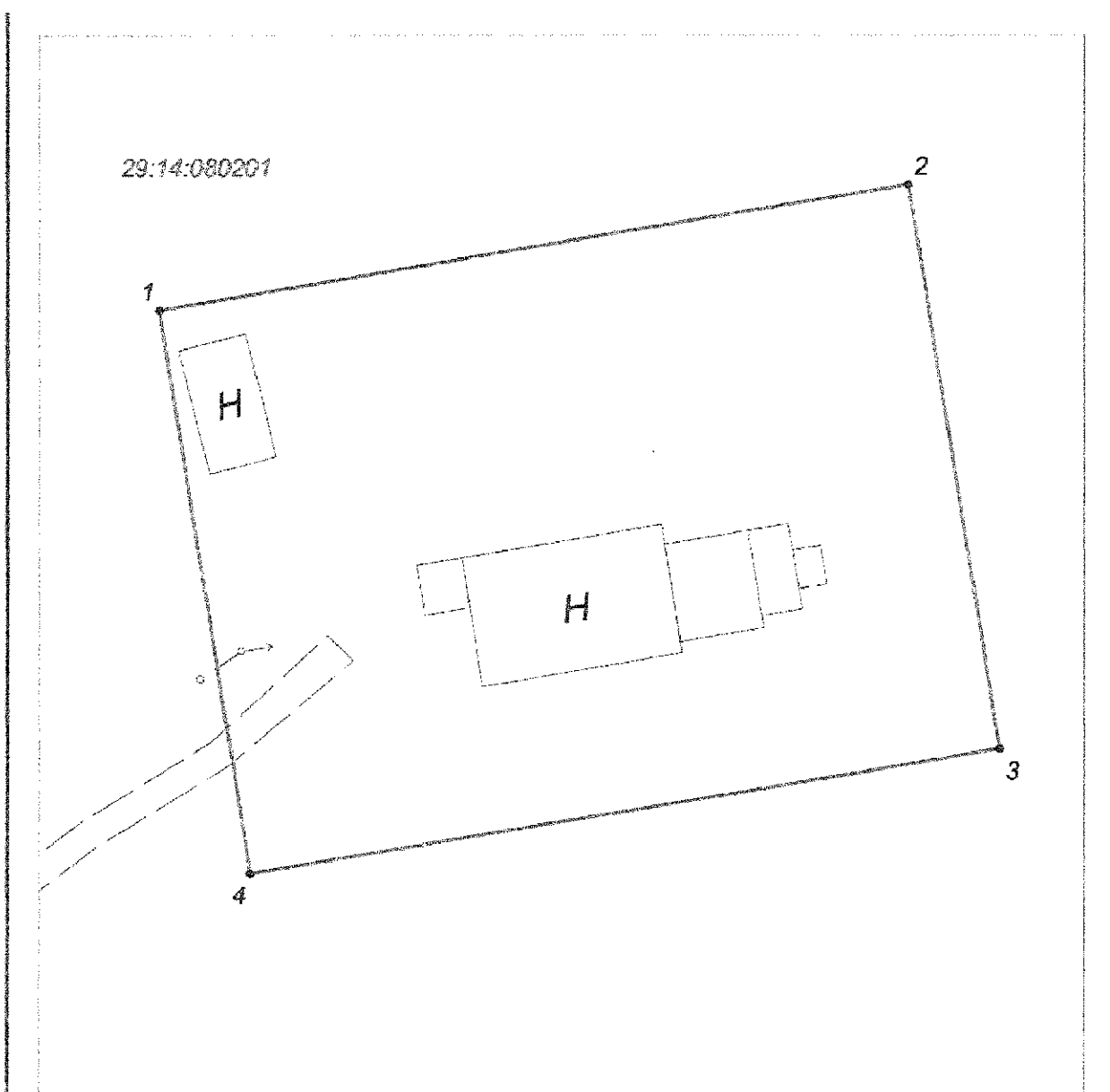
---

ПРИЛОЖЕНИЕ № 16  
к постановлению инспекции  
по охране объектов культурного  
наследия Архангельской области  
от 24.11.2020 № 30-п

**План территории объекта культурного наследия  
(памятника истории и культуры) народов Российской Федерации**

Наименование: «Церковь Благовещенская»

Адрес объекта: Архангельская область, Пинежский муниципальный район,  
сельское поселение «Кеврольское», дер. Немнюга, д. 17



Площадь территории объекта культурного наследия 2 048 кв.м.

Условные обозначения:

- ..... - граница территории объекта культурного наследия
- 1 - обозначение характерных точек границ объекта культурного наследия
- - граница участков сведения о которых содержатся в ЕГРН
- 29:14:100801 - номер кадастрового квартала
- 29:14:100601:29 - кадастровый номер земельного участка

М 1:400	лист	листов
	1	1

**Каталог координат поворотных точек границ территории  
объекта культурного наследия:  
«Церковь Благовещенская»**

*Система координат МСК-29 зона – 3*

Номер поворотной точки	X	Y
1	585255.08	3419376.13
2	585263.67	3419428.13
3	585225.33	3419434.47
4	585216.73	3419382.47

Площадь территории объекта культурного наследия – 2 048 кв. м.

Координаты поворотных точек границ территории объекта культурного наследия определены методом спутниковых геодезических измерений, среднеквадратическая погрешность измерений  $M_t$  составляет 0.1 м.

**Описание границы территории объекта культурного наследия  
(памятника истории и культуры) народов Российской Федерации  
«Церковь Благовещенская»**

Граница территории объекта культурного наследия проходит:  
от точки 1 до точки 2 (длина 53 м) на северо-восток вдоль церкви;  
от точки 2 до точки 3 (длина 39 м) на юго-восток;  
от точки 3 до точки 4 (длина 53 м) на юго-запад вдоль церкви;  
от точки 4 до точки 1 (длина 39 м) на северо-запад пересекая полевою дорогу.

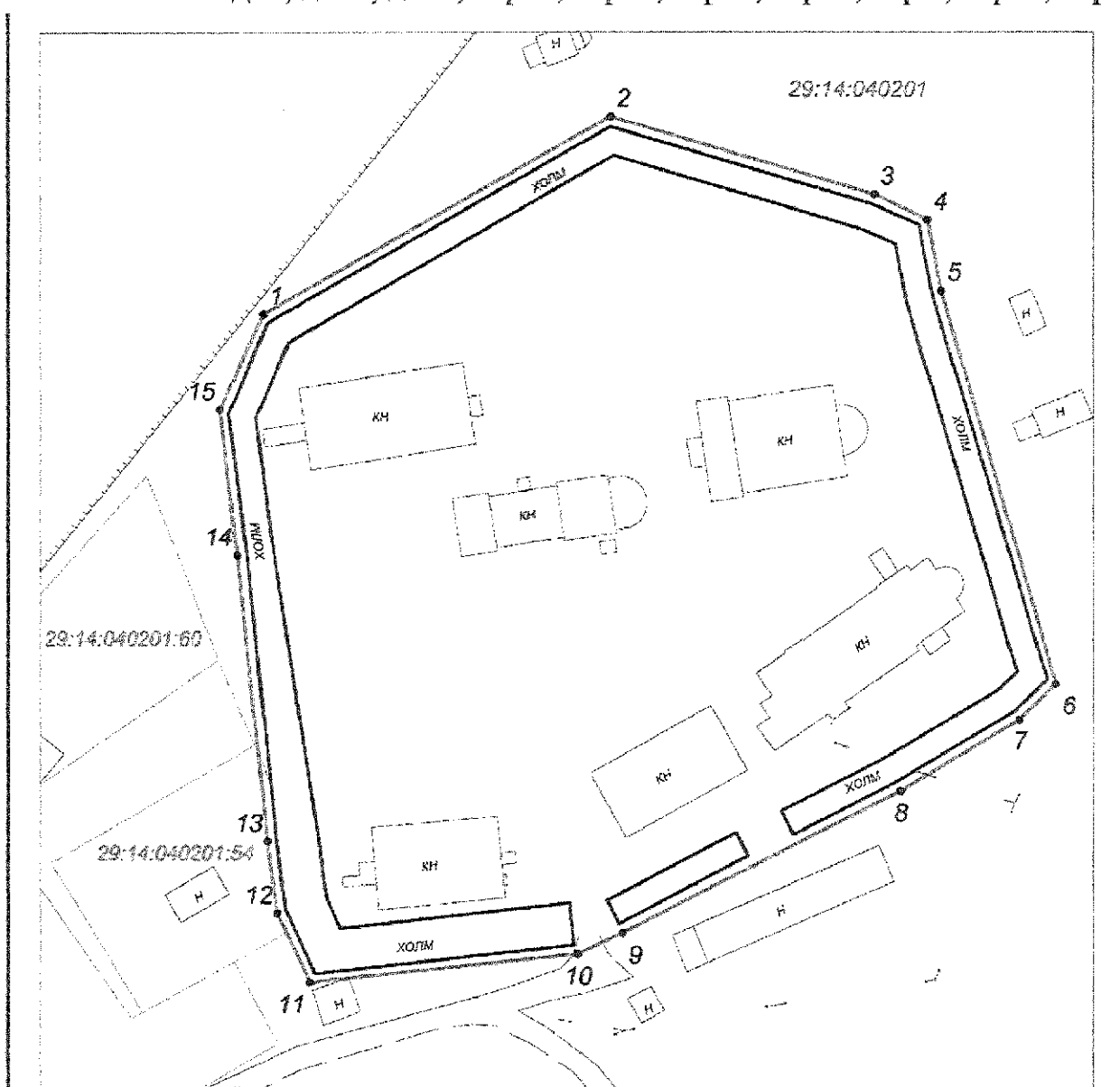
Точка 1 находится в 27 метрах к северо-западу от северо-западного угла церкви.

ПРИЛОЖЕНИЕ № 17  
к постановлению инспекции  
по охране объектов культурного  
наследия Архангельской области  
от 24.11.2020 № 30-п

**План территории объекта культурного наследия  
(памятника истории и культуры) народов Российской Федерации**

Наименование: «Ансамбль Веркольского монастыря»

Адрес объекта: Архангельская область, Пинежский муниципальный район,  
сельское поселение «Веркольское», пос. Новый Путь,  
д. 5, д. 11, д. 12, стр. 1, стр. 2, стр. 3, стр. 4, стр. 5, стр. 6, стр. 7



Площадь территории объекта культурного наследия 22 097 кв.м.

Условные обозначения:

- граница территории объекта культурного наследия
- i — обозначение характерных точек границ объекта культурного наследия
- граница участков сведения о которых содержатся в ЕГРН
- 29:14:100601 — номер кадастрового квартала
- 29:14:100601:20 — кадастровый номер земельного участка

М 1:1200	ЛИСТ	ЛИСТОВ
	1	1

**Каталог координат поворотных точек границ территории  
объекта культурного наследия:  
«Ансамбль Веркольского монастыря»**

*Система координат МСК-29 зона – 3*

Номер поворотной точки	X	Y
1	566811.81	3455589.07
2	566852.07	3455660.88
3	566836.11	3455715.29
4	566830.96	3455726.28
5	566816.45	3455729.12
6	566736.31	3455752.79
7	566728.99	3455745.24
8	566714.42	3455720.60
9	566685.29	3455663.34
10	566681.00	3455654.06
11	566675.31	3455598.78
12	566689.22	3455591.92
13	566704.04	3455589.87
14	566762.51	3455583.66
15	566792.46	3455580.02

Площадь территории объекта культурного наследия – 22 097 кв. м.

Координаты поворотных точек границ территории объекта культурного наследия определены методом спутниковых геодезических измерений, среднеквадратическая погрешность измерений  $M_1$  составляет 0.1 м.

**Описание границы территории объекта культурного наследия  
(памятника истории и культуры) народов Российской Федерации  
«Ансамбль Веркольского монастыря»**

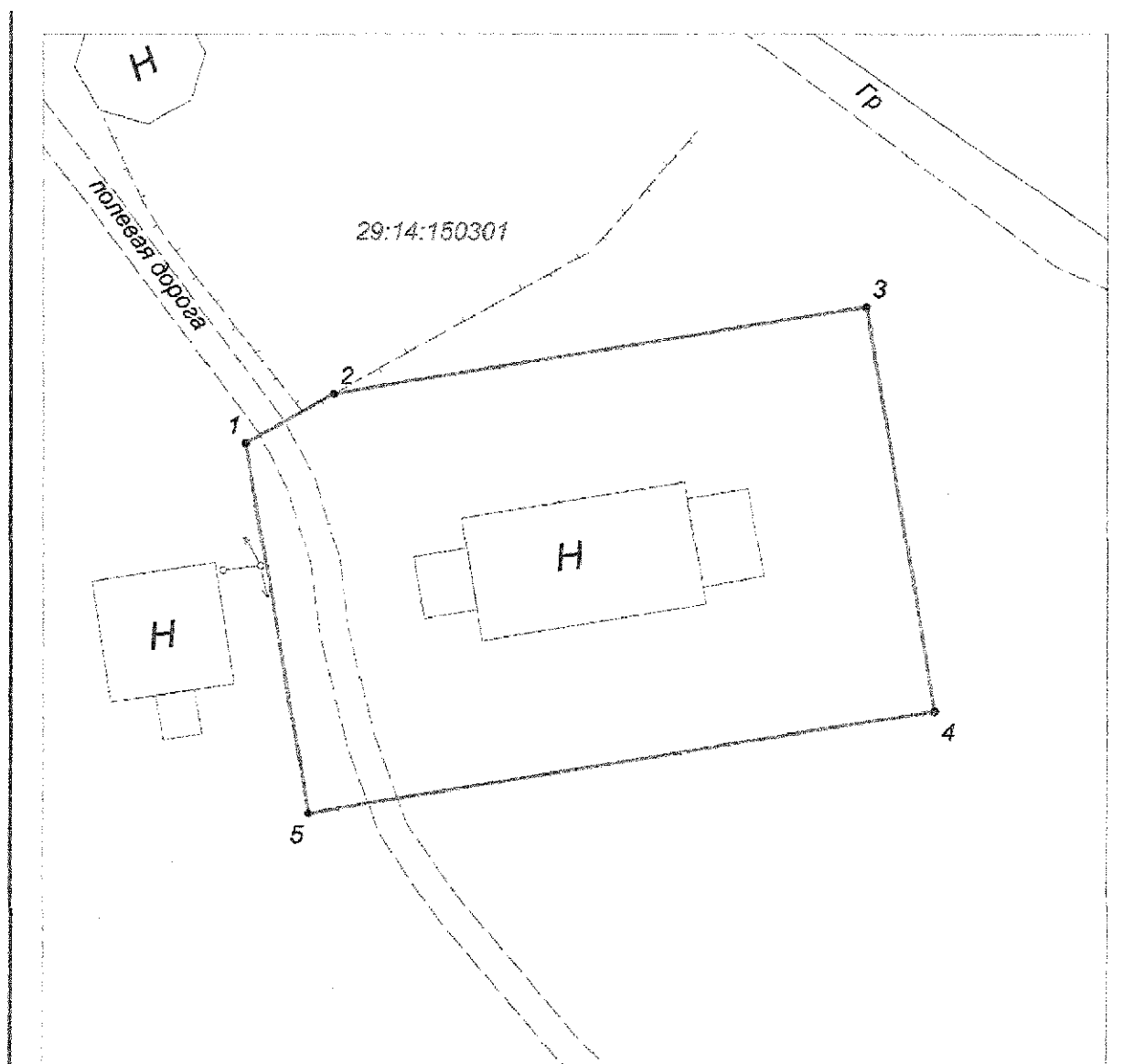
Граница территории объекта культурного наследия проходит в двух метрах от внешнего края (подошвы) холма, расположенного вокруг ансамбля.

ПРИЛОЖЕНИЕ № 18  
к постановлению инспекции  
по охране объектов культурного  
наследия Архангельской области  
от 24.11.2020 № 30-п

**План территории объекта культурного наследия  
(памятника истории и культуры) народов Российской Федерации**

Наименование: «Церковь Георгиевская»

Адрес объекта: Архангельская область, Пинежский муниципальный район,  
сельское поселение «Пинежское», дер. Пильегоры



Площадь территории объекта культурного наследия 1 229 кв.м.

Условные обозначения:

- ..... - граница территории объекта культурного наследия
- - обозначение характерных точек границ объекта культурного наследия
- - граница участков сведения о которых содержатся в ЕГРН
- 29:14:100501 - номер кадастрового квартала
- 29:14:100801:20 - кадастровый номер земельного участка

М 1:400	лист	листов
	1	1

**Каталог координат поворотных точек границ территории  
объекта культурного наследия:  
«Церковь Георгиевская»**

*Система координат МСК-29 зона – 3*

Номер поворотной точки	X	Y
1	667342.94	3382073.28
2	667346.37	3382079.28
3	667352.48	3382115.58
4	667324.31	3382120.32

Площадь территории объекта культурного наследия – 1 229 кв. м.

Координаты поворотных точек границ территории объекта культурного наследия определены методом спутниковых геодезических измерений, среднеквадратическая погрешность измерений  $M_d$  составляет 0.1 м.

**Описание границы территории объекта культурного наследия  
(памятника истории и культуры) народов Российской Федерации  
«Церковь Георгиевская»**

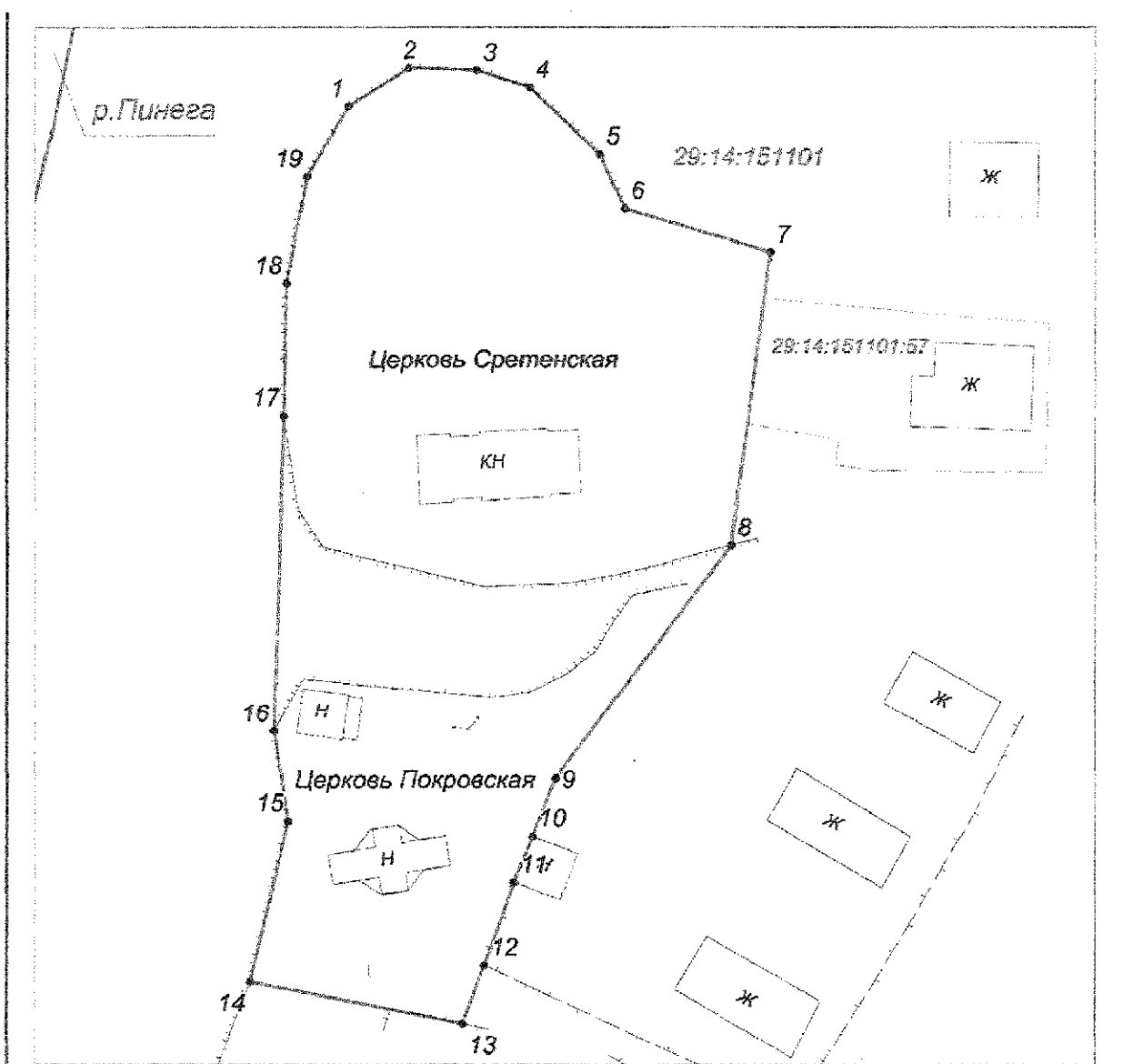
Граница территории объекта культурного наследия проходит:  
от точки 1 до точки 2 (длина 7 м) на северо-восток к забору;  
от точки 2 до точки 3 (длина 37 м) на северо-восток вдоль церкви;  
от точки 3 до точки 4 (длина 29 м) на юго-восток;  
от точки 4 до точки 5 (длина 43 м) на юго-запад вдоль церкви пересекая полевую дорогу;  
от точки 5 до точки 1 (длина 26 м) на северо-запад мимо опоры ЛЭП.  
Точка 1 находится в 16 метрах к северо-западу от северо-западного угла церкви.

ПРИЛОЖЕНИЕ № 19  
к постановлению инспекции  
по охране объектов культурного  
наследия Архангельской области  
от 24.11.2020 № 30-п

**План территории объекта культурного наследия  
(памятника истории и культуры) народов Российской Федерации**

Наименование: «Храмовый комплекс Сояльского прихода»

Адрес объекта: Архангельская область, Пинежский муниципальный район,  
сельское поселение «Пинежское», дер. Сояла



Площадь территории объекта культурного наследия 6 240 кв.м.

Условные обозначения:

- граница территории объекта культурного наследия
- - обозначение характерных точек границ объекта культурного наследия
- граница участков сведения о которых содержатся в ЕГРН
- 29:14:020203 - номер кадастрового квартала
- 29:14:020203:20 - кадастровый номер земельного участка

М 1:800	лист	листов
	1	1

**Каталог координат поворотных точек границ территории  
объекта культурного наследия:  
«Храмовый комплекс Сояльского прихода»**

*Система координат МСК-29 зона – 3*

Номер поворотной точки	X	Y
1	643528.12	3362641.93
2	643533.40	3362650.16
3	643533.07	3362659.51
4	643530.70	3362666.75
5	643521.44	3362676.41
6	643513.93	3362679.85
7	643507.79	3362699.81
8	643467.26	3362694.43
9	643434.73	3362670.36
10	643426.68	3362667.15
11	643420.27	3362664.68
12	643408.69	3362660.57
13	643400.61	3362657.59
14	643406.41	3362628.44
15	643428.74	3362633.66
16	643441.32	3362631.68
17	643485.03	3362633.03
18	643503.50	3362633.38
19	643518.45	3362636.31

Площадь территории объекта культурного наследия – 6 240 кв. м.

Координаты поворотных точек границ территории объекта культурного наследия определены методом спутниковых геодезических измерений, среднеквадратическая погрешность измерений  $M_i$  составляет 0.1 м.

**Описание границы территории объекта культурного наследия  
(памятника истории и культуры) народов Российской Федерации  
«Храмовый комплекс Сояльского прихода»**

Граница территории объекта культурного наследия проходит:  
от точки 1 до точки 2 (длина 10 м) на северо-восток по краю оврага;  
от точки 2 до точки 3 (длина 9 м) на север по краю оврага;  
от точки 3 до точки 4 (длина 8 м) на юго-восток по краю оврага;  
от точки 4 до точки 5 (длина 13 м) на юго-восток по краю оврага;  
от точки 5 до точки 6 (длина 8 м) на юго-восток по краю оврага;  
от точки 6 до точки 7 (длина 21 м) на юго-восток;  
от точки 7 до точки 8 (длина 41 м) на юго-запад к краю оврага;  
от точки 8 до точки 9 (длина 40 м) на юго-запад;

от точки 9 до точки 10 (длина 9 м) на юго-запад к сараю;  
от точки 10 до точки 11 (длина 7 м) на юго-запад по сараю;  
от точки 11 до точки 12 (длина 12 м) на юго-запад по забору;  
от точки 12 до точки 13 (длина 9 м) на юго-запад к забору;  
от точки 13 до точки 14 (длина 30 м) на северо-запад к оврагу;  
от точки 14 до точки 15 (длина 23 м) на северо-восток по краю оврага;  
от точки 15 до точки 16 (длина 13 м) на северо-запад по краю оврага;  
от точки 16 до точки 17 (длина 44 м) на север;  
от точки 17 до точки 18 (длина 18 м) на север по краю оврага;  
от точки 18 до точки 19 (длина 15 м) на северо-восток по краю оврага;  
от точки 19 до точки 11 (длина 11 м) на северо-восток по краю оврага.

Точка I находится в 47 метрах к северу от северо-западного угла Сретенской церкви.

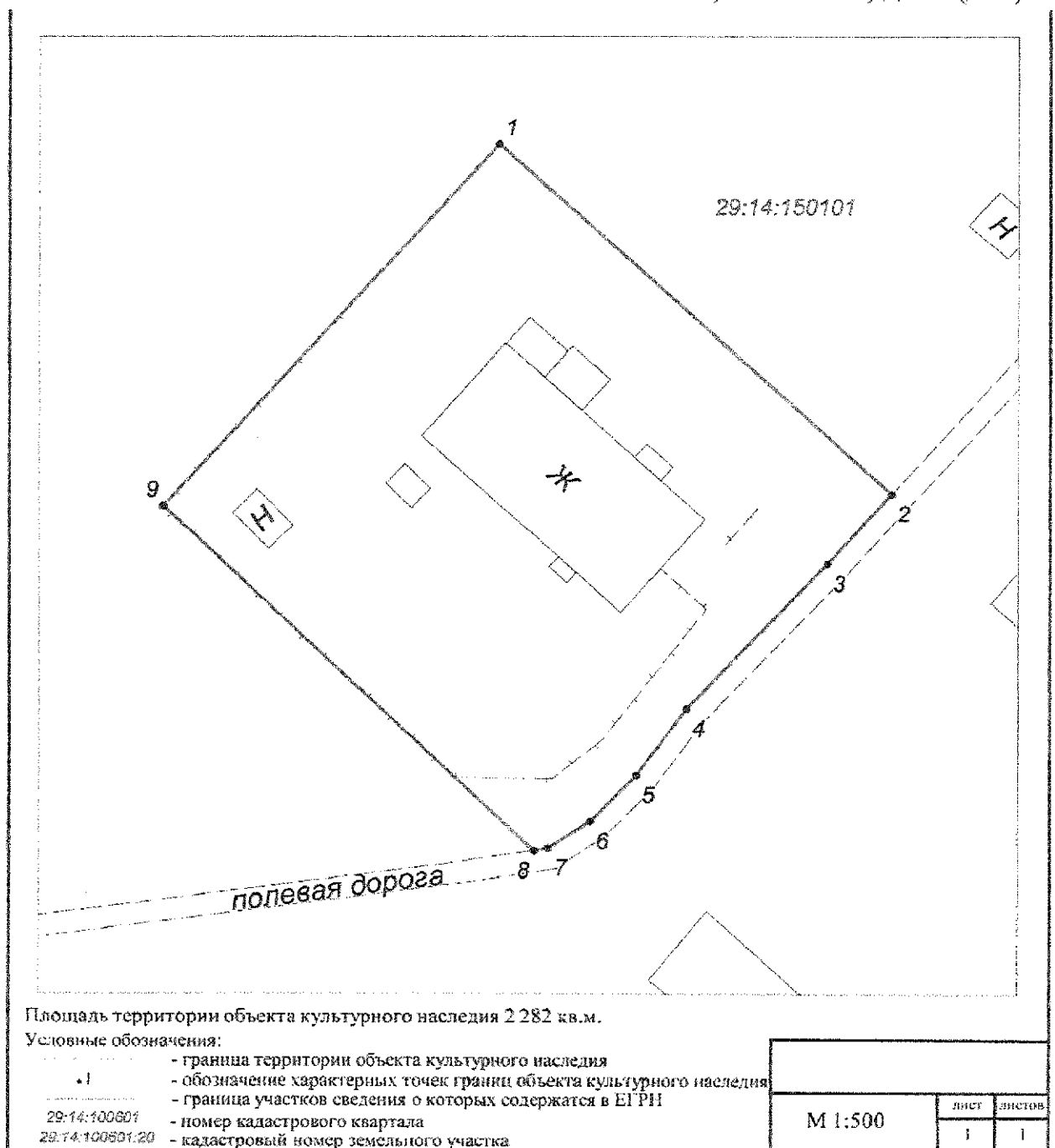
---

ПРИЛОЖЕНИЕ № 20  
к постановлению инспекции  
по охране объектов культурного  
наследия Архангельской области  
от 24.11.2020 № 30-п

**План территории объектов культурного наследия  
(памятника истории и культуры) народов Российской Федерации**

Наименование: «Дом Т.П. Машигиной»

Адрес объекта: Архангельская область, Пинежский муниципальный район,  
сельское поселение «Пинежское», пос. Холм, д. 15 (д. 6)



**Каталог координат поворотных точек границ территории  
объекта культурного наследия:  
«Дом Т.П. Машигиной»**

*Система координат МСК-29 зона – 3*

Номер поворотной точки	X	Y
1	668215.69	3376188.79
2	668182.77	3376225.15
3	668176.22	3376219.18
4	668162.59	3376206.13
5	668156.32	3376201.52
6	668151.98	3376197.30
7	668149.40	3376193.40
8	668149.17	3376192.08
9	668181.64	3376157.67

Площадь территории объекта культурного наследия – 2 282 кв. м.

Координаты поворотных точек границ территории объекта культурного наследия определены методом спутниковых геодезических измерений, среднеквадратическая погрешность измерений  $M_{\pm}$  составляет 0.1 м.

**Описание границы территории объекта культурного наследия  
(памятника истории и культуры) народов Российской Федерации  
«Дом Т.П. Машигиной»**

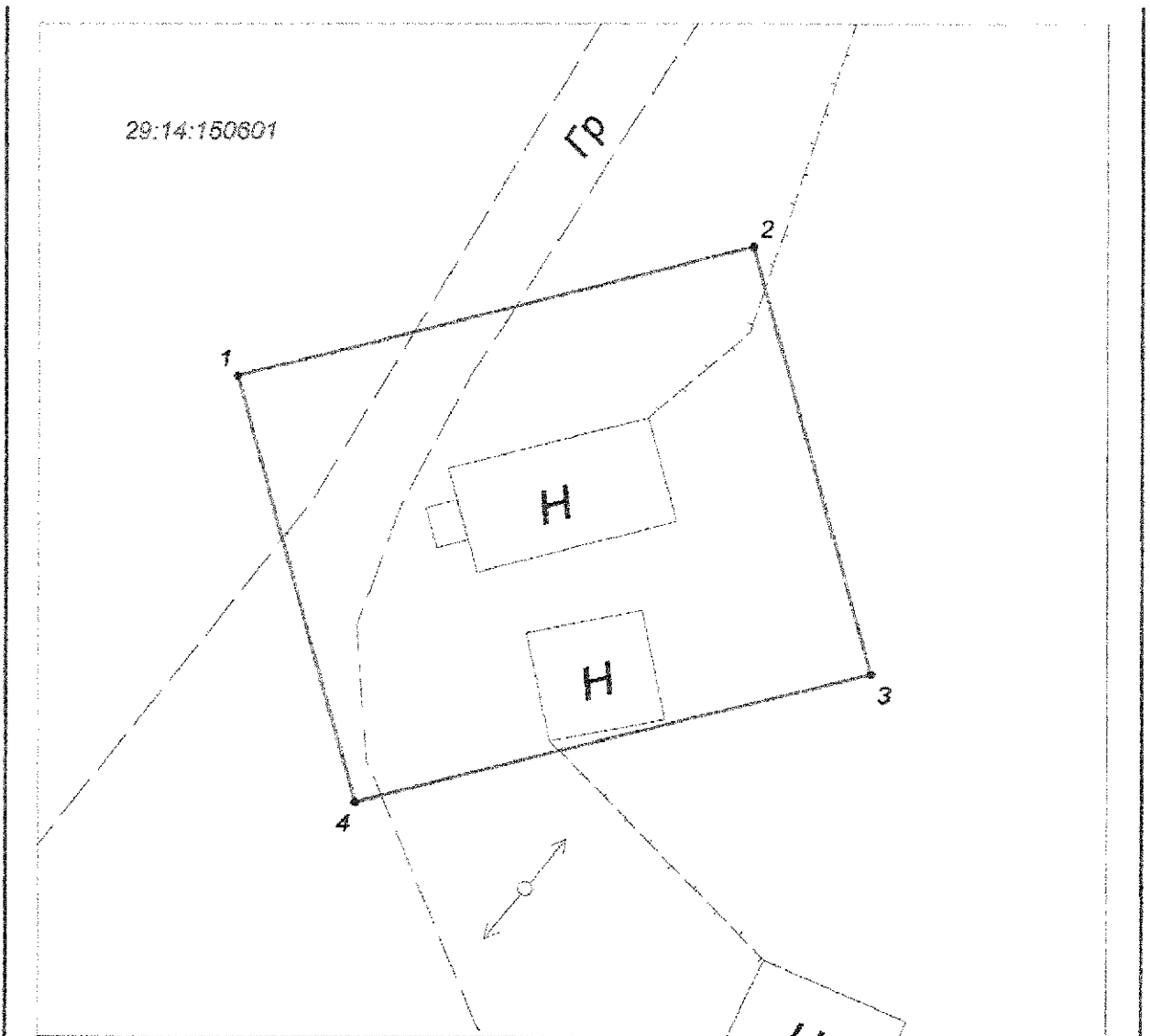
Граница территории объекта культурного наследия проходит:  
от точки 1 до точки 2 (длина 49 м) на юго-восток вдоль дома;  
от точки 2 до точки 3 (длина 9 м) на юго-запад по полевой дороге;  
от точки 3 до точки 4 (длина 19 м) на юго-запад по полевой дороге;  
от точки 4 до точки 5 (длина 8 м) на юго-запад по полевой дороге;  
от точки 5 до точки 6 (длина 6 м) на юго-запад по полевой дороге;  
от точки 6 до точки 7 (длина 5 м) на юго-запад по полевой дороге;  
от точки 7 до точки 8 (длина 1 м) на юго-запад по полевой дороге;  
от точки 8 до точки 9 (длина 47 м) на северо-запад по забору;  
От точки 9 до точки 1 (длина 46 м) на северо-восток по забору.  
Точка 1 находится в 19 метрах к северу от северного угла дома.

ПРИЛОЖЕНИЕ № 21  
к постановлению инспекции  
по охране объектов культурного  
наследия Архангельской области  
от 24.11.2020 № 30-п

**План территории объекта культурного наследия  
(памятника истории и культуры) народов Российской Федерации**

Наименование: «Часовня Георгиевская»

Адрес объекта: Архангельская область, Пинежский муниципальный район,  
сельское поселение «Пинежское», дер. Чушела



Площадь территории объекта культурного наследия 284 кв. м.

Условные обозначения:

- ..... - граница территории объекта культурного наследия
- 1 - обозначение характерных точек границ объекта культурного наследия
- - граница участков сведения о которых содержатся в ЕГРН
- 29:14:100601 - номер кадастрового квартала
- 29:14:100601:20 - кадастровый номер земельного участка

М 1:200	лист	листов
	1	1

**Каталог координат поворотных точек границ территории  
объекта культурного наследия:  
«Часовня Георгиевская»**

*Система координат МСК-29 зона – 3*

Номер поворотной точки	X	Y
1	655018.80	3368649.66
2	655023.42	3368667.16
3	655008.25	3368671.17
4	655003.63	3368653.67

Площадь территории объекта культурного наследия – 284 кв. м.

Координаты поворотных точек границ территории объекта культурного наследия определены методом спутниковых геодезических измерений, среднеквадратическая погрешность измерений  $M_t$  составляет 0.1 м.

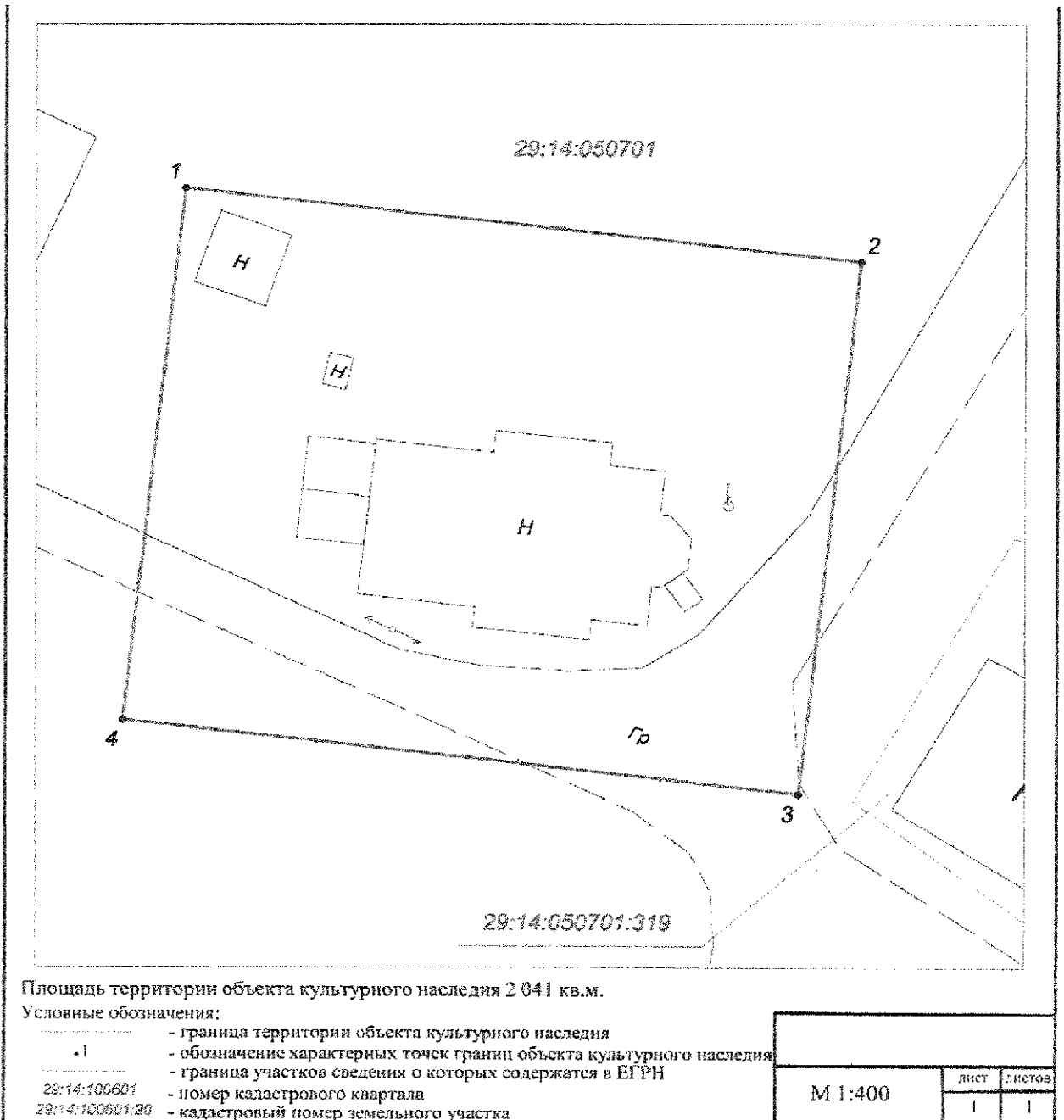
**Описание границы территории объекта культурного наследия  
(памятника истории и культуры) народов Российской Федерации  
«Часовня Георгиевская»**

Граница территории объекта культурного наследия проходит:  
от точки 1 до точки 2 (длина 18 м) на северо-восток вдоль часовни;  
от точки 2 до точки 3 (длина 16 м) на юго-восток пересекая забор;  
от точки 3 до точки 4 (длина 18 м) на юго-запад вдоль сарая к дороге;  
от точки 4 до точки 1 (длина 16 м) на северо-запад через грунтовую дорогу.

Точка 1 находится в 8 метрах к северо-западу от северо-западного угла часовни.

ПРИЛОЖЕНИЕ № 22  
к постановлению инспекции  
по охране объектов культурного  
наследия Архангельской области  
от 24.11.2020 № 30-п

**План территории объекта культурного наследия  
(памятника истории и культуры) народов Российской Федерации**  
Наименование: «**Часовня Воздвиженская**»  
Адрес объекта: Архангельская область, Пинежский муниципальный район,  
сельское поселение «Карпогорское», дер. Шарденом,  
ул. Центральная



**Каталог координат поворотных точек границ территории  
объекта культурного наследия:  
«Часовня Воздвиженская»**

*Система координат МСК-29 зона – 3*

Номер поворотной точки	X	Y
1	578460.26	3427509.62
2	578454.70	3427559.20
3	578414.05	3427554.64
4	578419.61	3427505.07

Площадь территории объекта культурного наследия – 2 041 кв. м.

Координаты поворотных точек границ территории объекта культурного наследия определены методом спутниковых геодезических измерений, среднеквадратическая погрешность измерений  $M_t$  составляет 0.1 м.

**Описание границы территории объекта культурного наследия  
(памятника истории и культуры) народов Российской Федерации  
«Часовня Воздвиженская»**

Граница территории объекта культурного наследия проходит:  
от точки 1 до точки 2 (длина 50 м) на юго-восток вдоль часовни;  
от точки 2 до точки 3 (длина 41 м) на юго-запад пересекая дорогу;  
от точки 3 до точки 4 (длина 50 м) на северо-запад через дорогу;  
от точки 4 до точки 1 (длина 41 м) на северо-восток через грунтовую дорогу.

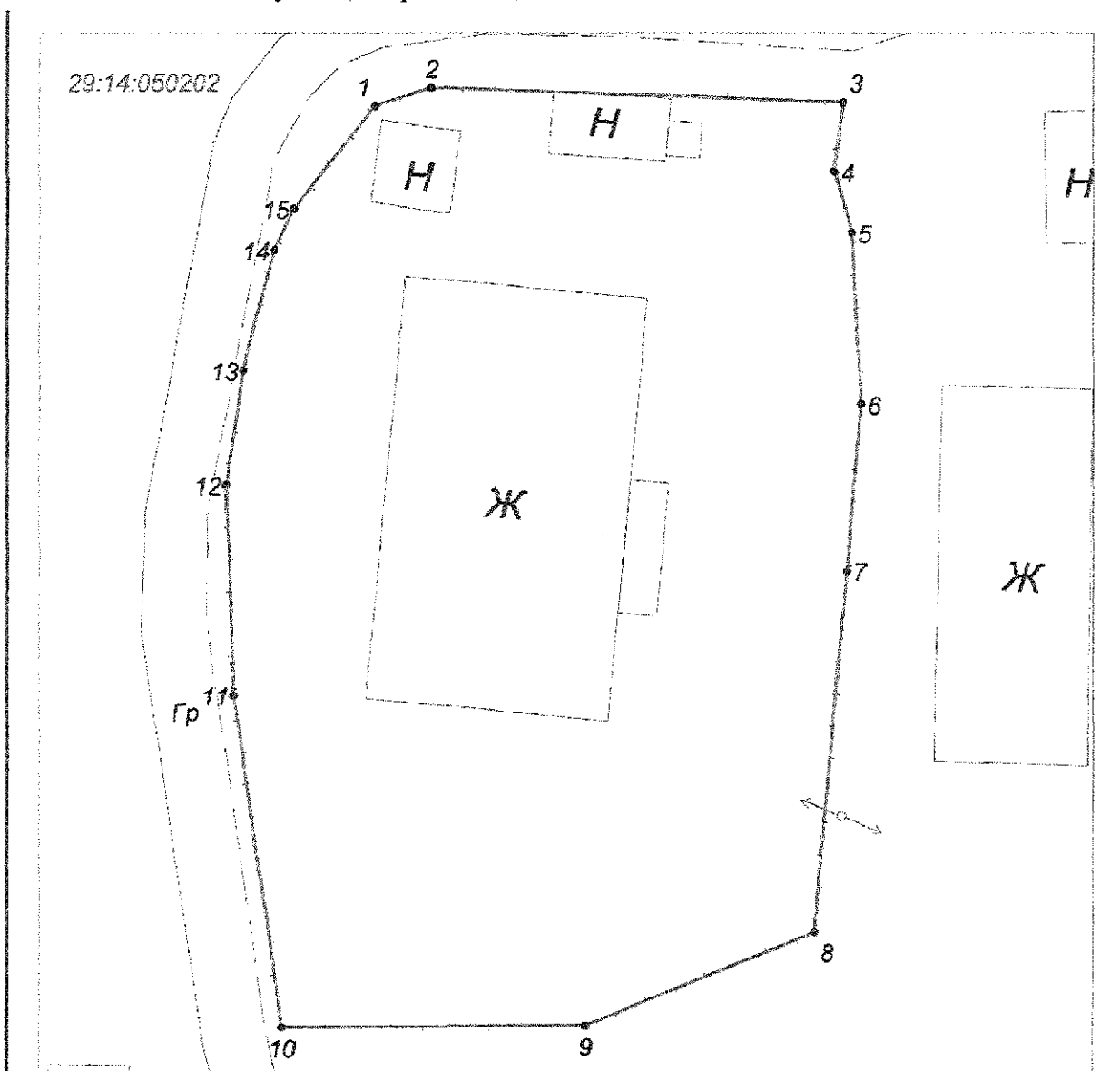
Точка 1 находится в 24 метрах к северо-западу от северо-западного угла часовни.

ПРИЛОЖЕНИЕ № 23  
к постановлению инспекции  
по охране объектов культурного  
наследия Архангельской области  
от 24.11.2020 № 30-п

**План территории объекта культурного наследия  
(памятника истории и культуры) народов Российской Федерации**

Наименование: «Дом А.А. Кордумовой»

Адрес объекта: Архангельская область, Пинежский муниципальный район,  
сельское поселение «Карпогорское», дер. Шотова,  
ул. Центральная, д. 10



Площадь территории объекта культурного наследия 1 418 кв.м.

Условные обозначения:

- 1 - граница территории объекта культурного наследия
- — — — — обозначение характерных точек границ объекта культурного наследия
- — — — — граница участков сведения о которых содержится в ЕГРН
- 29:14:100601 - номер кадастрового квартала
- 29:14:100601:26 - кадастровый номер земельного участка

М 1:300	лист	листов
	1	1

**Каталог координат поворотных точек границ территории  
объекта культурного наследия:  
«Дом А.А. Кордумовой»**

*Система координат МСК-29 зона – 3*

Номер поворотной точки	X	Y
1	590635.67	3415264.92
2	590636.62	3415267.81
3	590635.85	3415289.07
4	590632.24	3415288.63
5	590629.08	3415289.50
6	590620.19	3415289.99
7	590611.54	3415289.25
8	590592.77	3415287.60
9	590587.88	3415275.85
10	590587.75	3415260.14
11	590605.07	3415257.63
12	590616.04	3415257.24
13	590621.95	3415258.08
14	590628.18	3415259.70
15	590630.33	3415260.73

Площадь территории объекта культурного наследия – 1 418 кв. м.

Координаты поворотных точек границ территории объекта культурного наследия определены методом спутниковых геодезических измерений, среднеквадратическая погрешность измерений  $M_i$  составляет 0.1 м.

**Описание границы территории объекта культурного наследия  
(памятника истории и культуры) народов Российской Федерации  
«Дом А.А. Кордумовой»**

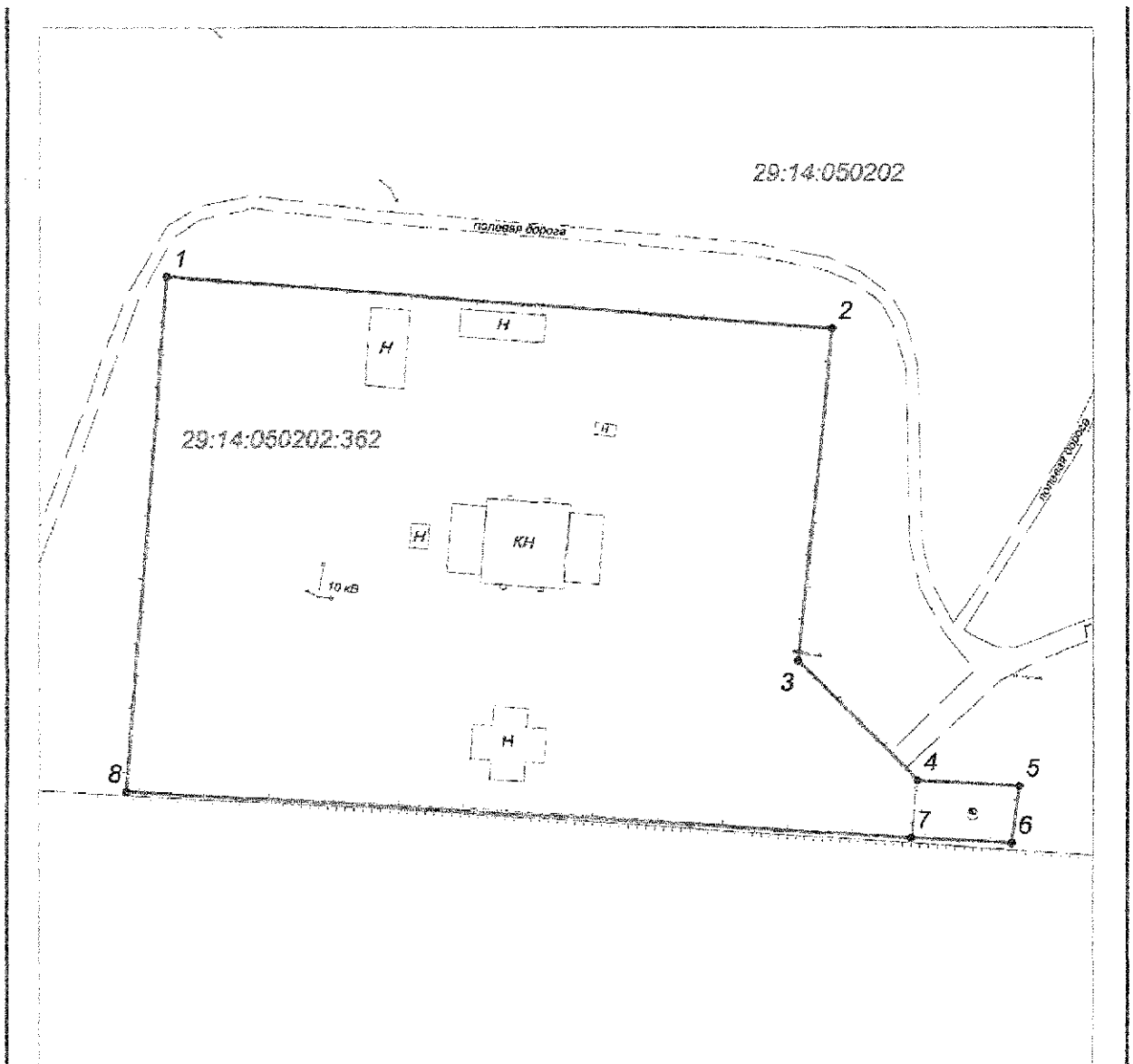
Граница территории объекта культурного наследия проходит по деревянному забору, огораживающему земельный участок под домом А.А. Кордумовой, вдоль построек.

ПРИЛОЖЕНИЕ № 24  
к постановлению инспекции  
по охране объектов культурного  
наследия Архангельской области  
от 24.11.2020 № 30-п

**План территории объекта культурного наследия  
(памятника истории и культуры) народов Российской Федерации**

Наименование: «Церковь Никольская»

Адрес объекта: Архангельская область, Пинежский муниципальный район,  
сельское поселение «Карпогорское», дер. Шотова



Площадь территории объекта культурного наследия 8 646 кв.м.

Условные обозначения:

- - граница территории объекта культурного наследия
- 1 - обозначение характерных точек грании объекта культурного наследия
- - граница участков сведения о которых содержатся в ЕГРН
- 29:14:100601 - номер кадастрового квартала
- 29:14:100601.20 - кадастровый номер земельного участка

М 1:900	лист	листок
	1	1

**Каталог координат поворотных точек границ территории  
объекта культурного наследия:**

**«Церковь Никольская»**

*Система координат МСК-29 зона – 3*

Номер поворотной точки	X	Y
1	590146.94	3414862.40
2	590138.83	3414965.45
3	590087.12	3414960.15
4	590068.54	3414978.60
5	590067.70	3414994.42
6	590058.81	3414993.21
7	590059.56	3414977.66
8	590066.67	3414856.03

Площадь территории объекта культурного наследия – 8 646 кв. м.

Координаты поворотных точек границ территории объекта культурного наследия определены методом спутниковых геодезических измерений, среднеквадратическая погрешность измерений  $M_t$  составляет 0.1 м.

**Описание границы территории объекта культурного наследия  
(памятника истории и культуры) народов Российской Федерации  
«Церковь Никольская»**

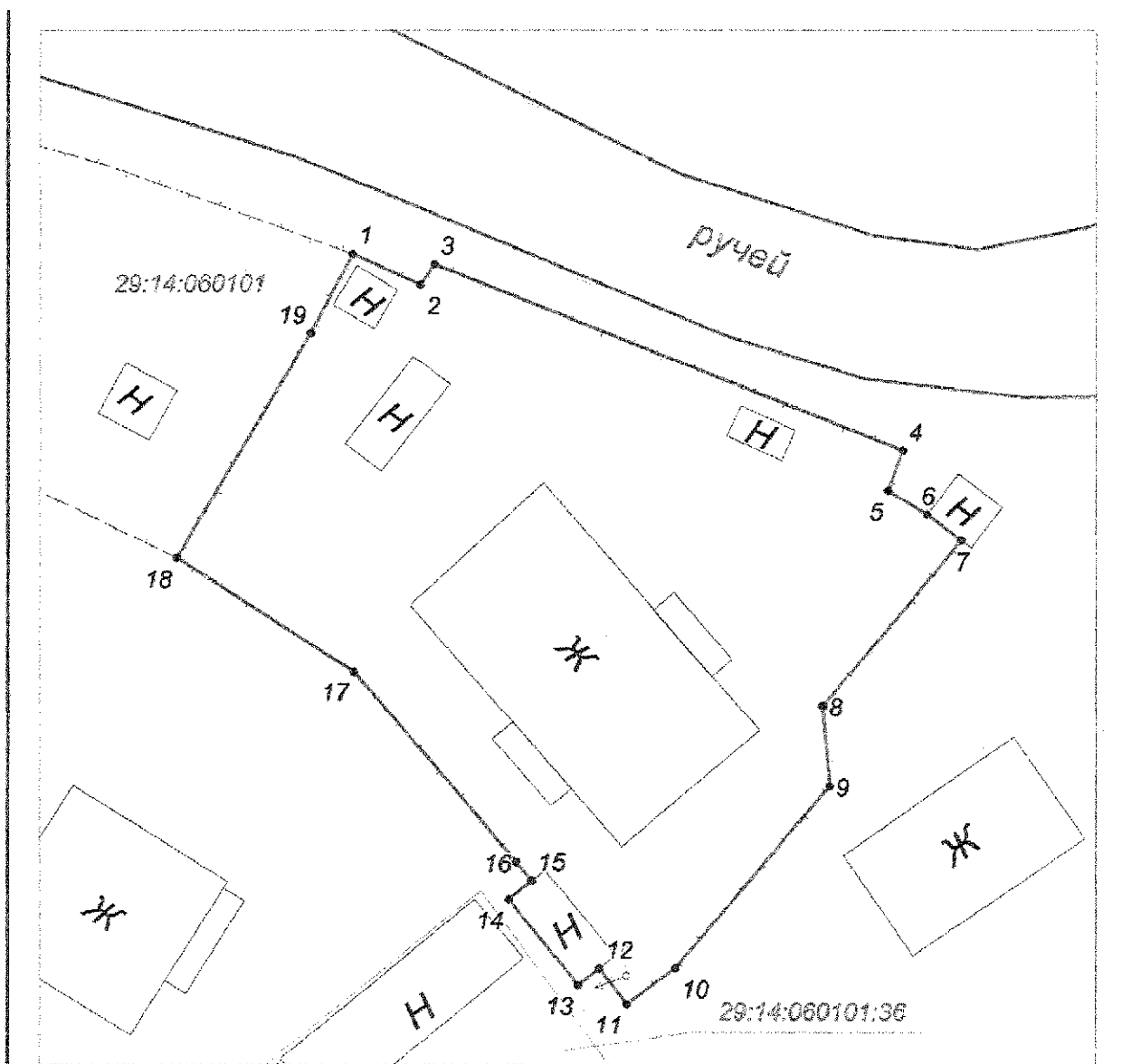
Граница территории объекта культурного наследия проходит по деревянному забору, огораживающему земельный участок под Никольской церковью.

ПРИЛОЖЕНИЕ № 25  
к постановлению инспекции  
по охране объектов культурного  
наследия Архангельской области  
от 24.11.2020 № 30-п

**План территории объекта культурного наследия  
(памятника истории и культуры) народов Российской Федерации**

Наименование: «Дом А.К. Поршневой»

Адрес объекта: Архангельская область, Пинежский муниципальный район,  
сельское поселение «Лавельское», дер. Явзора, д. 22



Площадь территории объекта культурного наследия 1 490 кв.м.

Условные обозначения:

- граница территории объекта культурного наследия
- - обозначение характерных точек границ объекта культурного наследия
- граница участков сведения о которых содержится в ЕГРН
- 29:14:100601 - номер кадастрового квартала
- 29:14:100601:20 - кадастровый номер земельного участка

М 1:400	ЛИСТ	ЛИСТОВ
	1	1

**Каталог координат поворотных точек границ территории  
объекта культурного наследия:  
«Дом А.К. Поршневой»**

*Система координат МСК-29 зона – 3*

Номер поворотной точки	X	Y
1	557210.93	3468477.30
2	557208.80	3468481.99
3	557210.21	3468482.92
4	557197.24	3468515.11
5	557194.45	3468514.10
6	557192.79	3468516.82
7	557191.02	3468519.15
8	557179.49	3468509.64
9	557173.87	3468510.12
10	557161.23	3468499.54
11	557158.71	3468496.21
12	557161.20	3468494.31
13	557160.03	3468492.86
14	557165.97	3468488.04
15	557167.28	3468489.67
16	557168.57	3468488.59
17	557181.91	3468477.41
18	557189.78	3468465.26
19	557205.44	3468474.46

Площадь территории объекта культурного наследия – 1 490 кв. м.

Координаты поворотных точек границ территории объекта культурного наследия определены методом спутниковых геодезических измерений, среднеквадратическая погрешность измерений  $M_4$  составляет 0.1 м.

**Описание границы территории объекта  
культурного наследия (памятника истории и культуры)  
народов Российской Федерации  
«Дом А.К. Поршневой»**

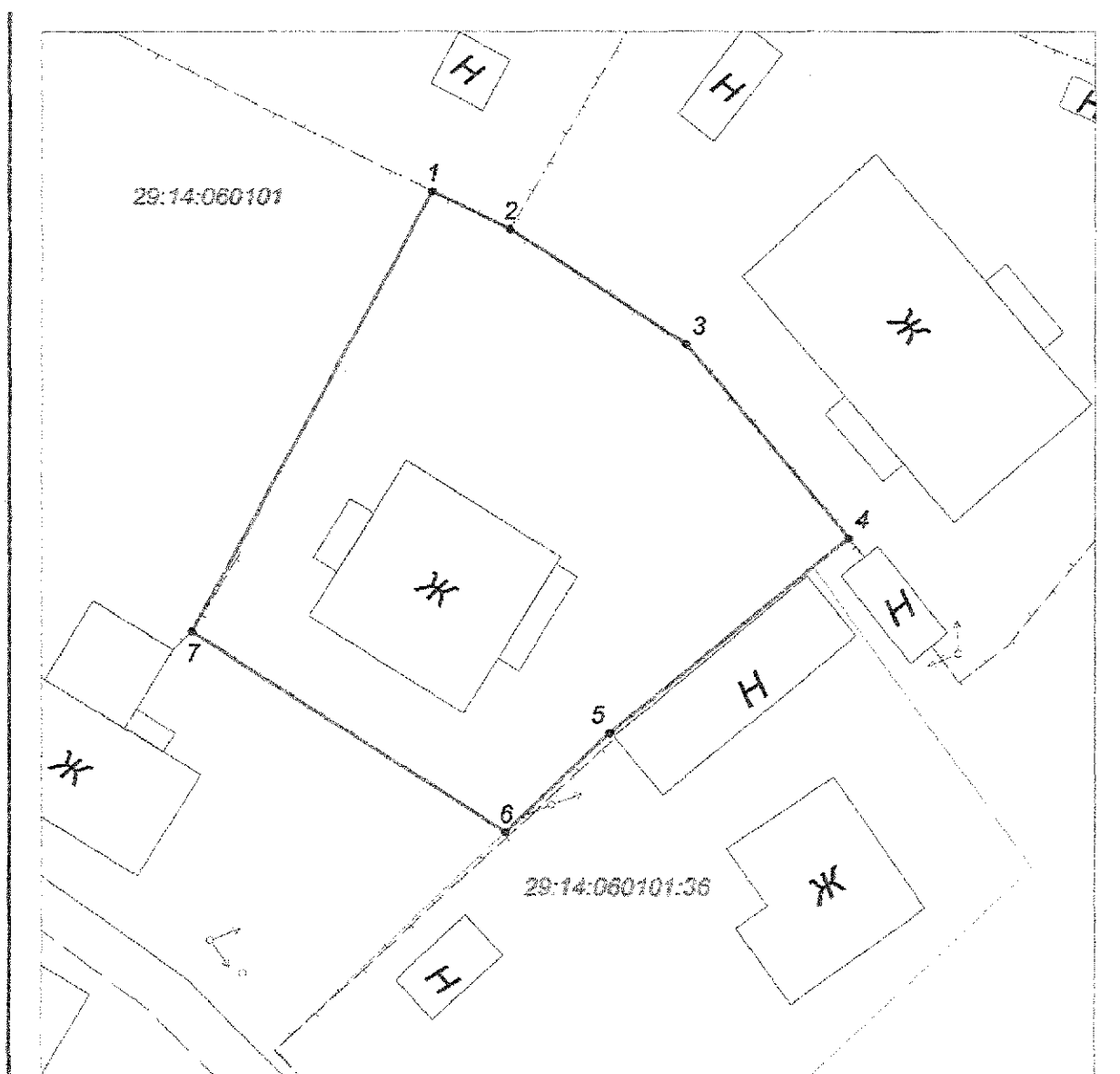
Граница территории объекта культурного наследия проходит по деревянному забору, огораживающему земельный участок под домом А.К. Поршневой, вдоль построек.

**ПРИЛОЖЕНИЕ № 26**  
 к постановлению инспекции  
 по охране объектов культурного  
 наследия Архангельской области  
 от 24.11.2020 № 30-п

**План территории объекта культурного наследия  
 (памятника истории и культуры) народов Российской Федерации**

Наименование: «Дом А.М. Поршневой»

Адрес объекта: Архангельская область, Пинежский муниципальный район,  
сельское поселение «Лавельское», дер. Явзора, д. 23



Площадь территории объекта культурного наследия 1 067 кв.м.

Условные обозначения:

- граница территории объекта культурного наследия
- 1 - обозначение характерных точек границ объекта культурного наследия
- граница участков сведения о которых содержится в ЕГРН
- 29:14:100601 - номер кадастрового квартала
- 29:14:100601:20 - кадастровый номер земельного участка

М 1:400	лист	дворов
	1	1

**Каталог координат поворотных точек границ территории  
объекта культурного наследия:  
«Дом А.М. Поршневой»**

*Система координат МСК-29 зона – 3*

Номер поворотной точки	X	Y
1	557192.38	3468459.95
2	557189.78	3468465.26
3	557181.91	3468477.41
4	557168.57	3468488.59
5	557155.16	3468472.17
6	557148.28	3468464.97
7	557162.14	3468443.41

Площадь территории объекта культурного наследия – 1 067 кв. м.

Координаты поворотных точек границ территории объекта культурного наследия определены методом спутниковых геодезических измерений, среднеквадратическая погрешность измерений  $M_1$  составляет 0.1 м.

**Описание границы территории объекта культурного наследия  
(памятника истории и культуры) народов Российской Федерации  
«Дом А.М. Поршневой»**

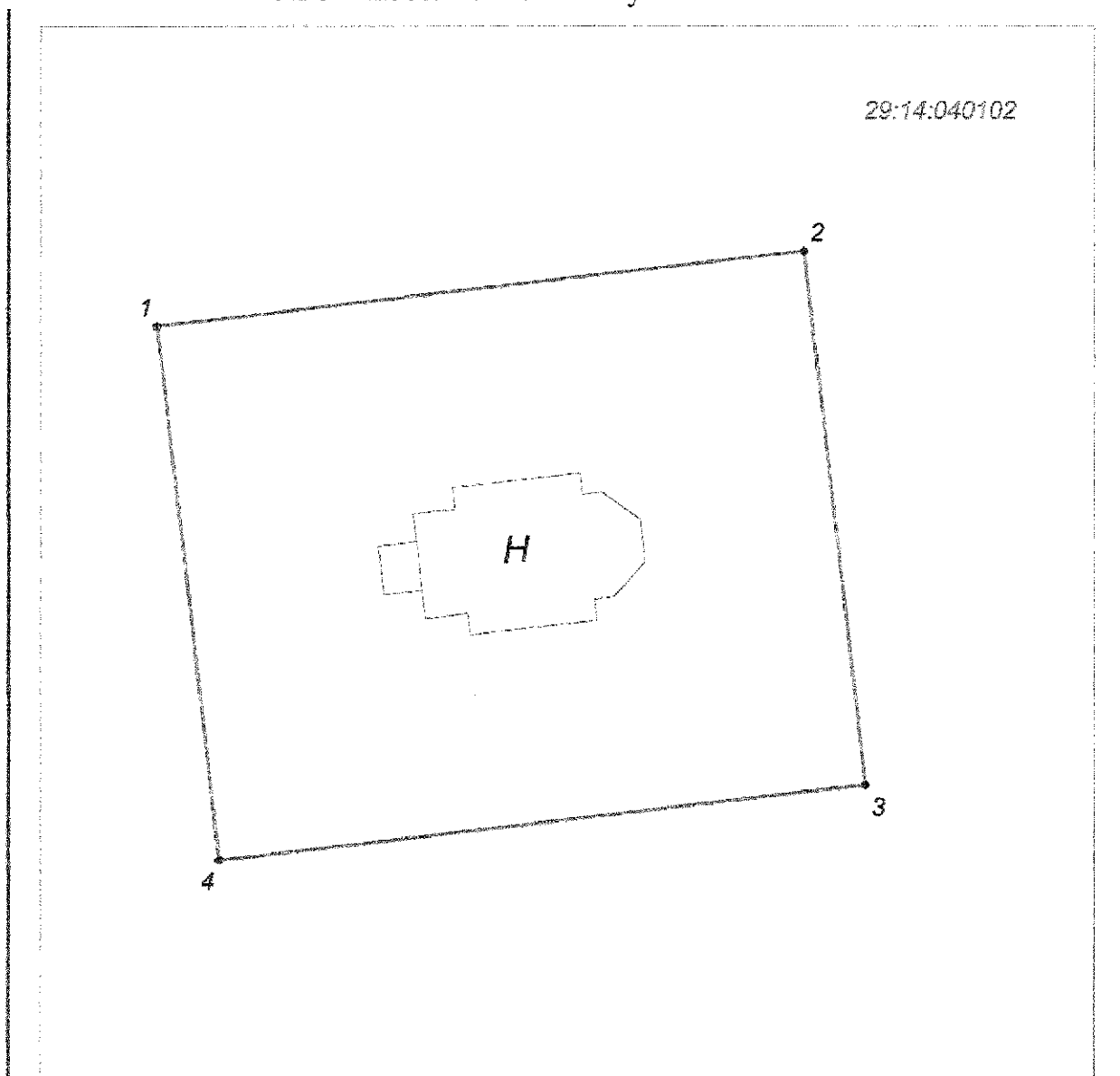
Граница территории объекта культурного наследия проходит:  
от точки 1 до точки 2 (длина 6 м) на юго-восток по забору;  
от точки 2 до точки 3 (длина 14 м) на юго-восток по забору;  
от точки 3 до точки 4 (длина 17 м) на юго-восток по забору;  
от точки 4 до точки 5 (длина 21 м) на юго-запад вдоль сарая, по границе земельного участка с кадастровым номером 29:14:060101:36;  
от точки 5 до точки 6 (длина 10 м) на юго-запад вдоль забора, по границе земельного участка с кадастровым номером 29:14:060101:36;  
от точки 6 до точки 7 (длина 26 м) на северо-запад вдоль дома;  
от точки 7 до точки 1 (длина 34 м) на северо-восток к деревянному забору.

Точка 1 находится в 19 метрах к северу от северного угла дома.

ПРИЛОЖЕНИЕ № 27  
к постановлению инспекции  
по охране объектов культурного  
наследия Архангельской области  
от 24.11.2020 № 30 -п

**План территории объекта культурного наследия  
(памятника истории и культуры) народов Российской Федерации**

Наименование: «Церковь Артемиевская»  
Адрес объекта: Архангельская область, Пинежский муниципальный район,  
сельское поселение «Веркольское», 1820 метров  
по направлению на северо-восток от дома № 12 строение  
№ 5 в поселке Новый Путь



Площадь территории объекта культурного наследия 927 кв.м.

Условные обозначения:

- граница территории объекта культурного наследия
- - обозначение характерных точек границ объекта культурного наследия
- граница участков сведения о которых содержатся в ЕГРН
- 29:14:100601 - номер кадастрового квартала
- 29:14:100601:20 - кадастровый номер земельного участка

М 1:300

лист	листов
1	1

**Каталог координат поворотных точек границ территории  
объекта культурного наследия:  
«Церковь Артемневская»**

*Система координат МСК-29 зона – 3*

Номер поворотной точки	X	Y
1	568576.77	3456235.72
2	568580.64	3456269.09
3	568553.22	3456272.27
4	568549.35	3456238.90

Площадь территории объекта культурного наследия – 927 кв. м.

Координаты поворотных точек границ территории объекта культурного наследия определены методом спутниковых геодезических измерений, среднеквадратическая погрешность измерений  $M_1$  составляет 0.1 м.

**Описание границы территории объекта культурного наследия  
(памятника истории и культуры) народов Российской Федерации  
«Церковь Артемневская»**

Граница территории объекта культурного наследия проходит:  
от точки 1 до точки 2 (длина 34 м) на северо-восток вдоль церкви;  
от точки 2 до точки 3 (длина 28 м) на юго-восток;  
от точки 3 до точки 4 (длина 34 м) на юго-запад вдоль церкви;  
от точки 4 до точки 1 (длина 28 м) на северо-запад.

Точка 1 находится в 16 метрах к северо-западу от северо-западного угла церкви.

ПРИЛОЖЕНИЕ № 28  
к постановлению инспекции  
по охране объектов культурного  
наследия Архангельской области  
от 24.11.2020 № 30 -п

Режим использования территории объектов культурного наследия  
(памятников истории и культуры) народов Российской Федерации

Запрещено:

строительство объектов капитального строительства, за исключением воссоздания утраченных элементов историко-градостроительной среды объекта культурного наследия, и увеличение объемно-пространственных характеристик, существующих на территории объекта культурного наследия объектов капитального строительства;

прокладка воздушных и надземных транзитных инженерных коммуникаций, не относящихся к обеспечению функционирования объекта культурного наследия,

изменение габаритов объектов капитального строительства, расположенных на территории объекта культурного наследия;

применение сайдинга, вентилируемых фасадов, пластика, и других современных отделочных строительных материалов, применение цветовых решений, искажающих облик объекта культурного наследия и объектов капитального строительства, находящихся на его территории;

применение пластиковых и металлопластиковых конструкций в заполнении проемов на объекте культурного наследия и на объектах капитального строительства, расположенных на территории объекта культурного наследия, изменение исторической расстекловки оконных заполнений;

установка на фасадах, крышах объекта культурного наследия технических и инженерных устройств (кондиционеров, телеантенн, тарелок спутниковой связи, рекламных конструкций и т. д.) за исключением устройств, необходимых для обеспечения безопасности эксплуатации объекта культурного наследия;

устройство железобетонных ограждений и ограждений из металлической сетки и профилированных листов;

устройство глухих заборов, препятствующих визуальному восприятию объекта культурного наследия;

проведение земляных работ без осуществления археологических исследований;

вырубка зеленых насаждений, за исключением санитарных рубок и работ по регулированию зеленых насаждений;

движение транспортных средств на территории объекта культурного наследия, в случае если движение транспортных средств создает угрозу

нарушения его целостности и сохранности;

устройство автостоянок;

размещение информационных и рекламных вывесок, конструкций на объектах культурного наследия и на территории объекта культурного наследия, за исключением информации, относящейся непосредственно к объекту культурного наследия, при этом не перекрывающей его обзор и не нарушающей его зрительное восприятие;

создание разрушающих вибрационных нагрузок динамическим воздействием на грунты в зоне их взаимодействия с объектами культурного наследия.

Разрешено:

проведение мероприятий по сохранению объекта культурного наследия (реставрация, консервация, ремонт и приспособление для современного использования) без изменения особенностей, составляющих предмет охраны, на основании проектной документации, выполненной, согласованной и утвержденной в установленном порядке;

ремонт, реконструкция существующих инженерных сетей (коммуникаций), не создающая угрозу повреждения особенностей, составляющих предмет охраны объекта культурного наследия;

прокладка подземных инженерных коммуникаций, не создающая угрозу повреждения особенностей, составляющих предмет охраны объекта культурного наследия с последующей рекультивацией нарушенных участков;

ремонт, реконструкция объектов, расположенных на территории объекта культурного наследия, не являющихся объектами культурного наследия, без увеличения их высотных и объемных характеристик;

санитарные вырубki зеленых насаждений;

работы по обеспечению пожарной безопасности объекта культурного наследия и его защита от динамических воздействий;

проведение мероприятий по обеспечению гидрогеологических и экологической мер безопасности объекта культурного наследия;

проведение работ по благоустройству и озеленению территории на основании проектной документации, выполненной, согласованной с региональным органом охраны объектов культурного наследия в установленном порядке с комплексом историко-градостроительных, архивных, археологических и иных необходимых исследований для обоснования принятых проектных решений;

проведение археологических исследований перед началом любых видов земляных работ с целью исследования культурного археологического слоя, консервации и музеефикации археологических фрагментов, обладающих признаками объектов культурного наследия.

ПРИЛОЖЕНИЕ № 29  
к постановлению инспекции  
по охране объектов культурного  
наследия Архангельской области  
от 24.11.2020 № 30 -п

Режим использования территории объектов культурного наследия  
(памятников истории и культуры) народов Российской Федерации

Запрещено:

строительство объектов капитального строительства, за исключением воссоздания утраченных элементов историко-градостроительной среды объекта культурного наследия, и увеличение объемно-пространственных характеристик, существующих на территории объекта культурного наследия объектов капитального строительства;

прокладка воздушных и надземных транзитных инженерных коммуникаций, не относящихся к обеспечению функционирования объекта культурного наследия,

применение сайдинга, вентилируемых фасадов, пластика, и других современных отделочных строительных материалов, применение цветовых решений, искажающих облик объекта культурного наследия и объектов капитального строительства, находящихся на его территории;

применение пластиковых и металлопластиковых конструкций в заполнении проемов на объекте культурного наследия и на объектах капитального строительства, расположенных на территории объекта культурного наследия, изменение исторической расстекловки оконных заполнений;

устройство железобетонных ограждений и ограждений из металлической сетки и профилированных листов;

устройство глухих заборов, препятствующих визуальному восприятию объекта культурного наследия;

изменение характеристик природного ландшафта, в том числе относительных отметок исторического рельефа;

проведение земляных работ без осуществления археологических исследований;

вырубка зеленых насаждений, за исключением санитарных рубок и работ по регулированию зеленых насаждений;

создание разрушающих вибрационных нагрузок динамическим воздействием на грунты в зоне их взаимодействия с объектами культурного наследия.

Разрешено:

проведение мероприятий по сохранению объекта культурного наследия (реставрация, консервация, ремонт и приспособление

для современного использования) без изменения особенностей, составляющих предмет охраны, на основании проектной документации, выполненной, согласованной и утвержденной в установленном порядке;

ремонт, реконструкция существующих инженерных сетей (коммуникаций), не создающая угрозу повреждения особенностей, составляющих предмет охраны объекта культурного наследия;

прокладка подземных инженерных коммуникаций, не создающих угрозу повреждения особенностей, составляющих предмет охраны объекта культурного наследия с последующей рекультивацией нарушенных участков;

ремонт, реконструкция объектов, расположенных на территории объекта культурного наследия, не являющихся объектами культурного наследия, без увеличения их высотных и объемных характеристик;

санитарные вырубки зеленых насаждений;

работы по обеспечению пожарной безопасности объекта культурного наследия и его защита от динамических воздействий;

проведение мероприятий по обеспечению гидрогеологических и экологических мер безопасности объекта культурного наследия;

размещение на территории объекта культурного наследия стендов и иных средств наглядной агитации, связанных с популяризацией объекта культурного наследия, а также связанных с его функциональным назначением;

проведение работ по благоустройству и озеленению территории на основании проектной документации, выполненной и согласованной в установленном порядке с региональным органом охраны объектов культурного наследия;

проведение археологических исследований перед началом любых видов земляных работ с целью исследования культурного археологического слоя, консервации и музеефикации археологических фрагментов, обладающих признаками объектов культурного наследия.

---