



ПРАВИТЕЛЬСТВО АРХАНГЕЛЬСКОЙ ОБЛАСТИ

**ИНСПЕКЦИЯ ПО ОХРАНЕ ОБЪЕКТОВ КУЛЬТУРНОГО НАСЛЕДИЯ
АРХАНГЕЛЬСКОЙ ОБЛАСТИ**

ПОСТАНОВЛЕНИЕ

от 24 ноября 2020 года № 28-п

г. Архангельск

**Об утверждении границ и режимов использования
территорий объектов культурного наследия,
расположенных в муниципальных образованиях «Вожгорское»,
«Койнаское», «Лешуконское», «Ценогорское», «Юромское»
Лешуконского муниципального района Архангельской области**

В соответствии с подпунктом 10 пункта 2 статьи 33 Федерального закона от 25 июня 2002 года № 73-ФЗ «Об объектах культурного наследия (памятниках истории и культуры) народов Российской Федерации», приказом Министерства культуры Российской Федерации от 4 июня 2015 года № 1745 «Об утверждении требований к составлению проектов границ территорий объектов культурного наследия», пунктом 28 статьи 6 областного закона от 15 февраля 2010 года № 132-10-ОЗ «О регулировании отношений в сфере сохранения, использования, популяризации и государственной охраны объектов культурного наследия (памятников истории и культуры) народов Российской Федерации на территории Архангельской области», подпунктом 14 пункта 9 Положения об инспекции по охране объектов культурного наследия Архангельской области, утвержденного постановлением Правительства Архангельской области от 28 июня 2016 года № 234-пп, инспекция по охране объектов культурного наследия Архангельской области **п о с т а н о в л я е т**:

1. Утвердить согласно приложению границы и режимы использования территорий объектов культурного наследия (памятников истории и культуры) народов Российской Федерации регионального значения:

«Амбар А. С. Кычиной», расположенного по адресу: Архангельская область, Лешуконский муниципальный район, сельское поселение «Лешуконское», дер. Березник, принятого на государственную охрану постановлением администрации Архангельской области от 13 августа 1998 года № 207 «О принятии на государственную охрану памятников истории и культуры Архангельской области» (приложения № 1, № 36);

«Дом Р.И. Ивановой», расположенного по адресу: Архангельская область, Лешуконский муниципальный район, сельское поселение «Лешуконское», дер. Березник, принятого на государственную охрану постановлением администрации Архангельской области от 13 августа 1998 года № 207 «О принятии на государственную охрану памятников истории и культуры Архангельской области» (приложения № 2, № 36);

«Приходской храм в честь Николая Чудотворца», расположенного по адресу: Архангельская область, Лешуконский муниципальный район, сельское поселение «Лешуконское», дер. Большая Нисогора, принятого на государственную охрану постановлением администрации Архангельской области от 13 августа 1998 года № 207 «О принятии на государственную охрану памятников истории и культуры Архангельской области» (приложения № 3, № 36);

«Баня», расположенного по адресу: Архангельская область, Лешуконский муниципальный район, сельское поселение «Юромское», дер. Бугава, принятого на государственную охрану постановлением администрации Архангельской области от 13 августа 1998 года № 207 «О принятии на государственную охрану памятников истории и культуры Архангельской области» (приложения № 4, № 36);

«Крест обетный», расположенного по адресу: Архангельская область, Лешуконский муниципальный район, сельское поселение «Лешуконское», дер. Едома, принятого на государственную охрану постановлением администрации Архангельской области от 13 августа 1998 года № 207 «О принятии на государственную охрану памятников истории и культуры Архангельской области» (приложения № 5, № 36);

«Крест обетный», расположенного по адресу: Архангельская область, Лешуконский муниципальный район, сельское поселение «Юромское», дер. Заозерье, д. 11, принятого на государственную охрану постановлением администрации Архангельской области от 13 августа 1998 года № 207 «О принятии на государственную охрану памятников истории и культуры Архангельской области» (приложения № 6, № 36);

«Кладбище (намогильные кресты, столбики)», расположенного по адресу: Архангельская область, Лешуконский муниципальный район, сельское поселение «Юромское», дер. Заозерье, принятого на государственную охрану постановлением администрации Архангельской области от 13 августа 1998 года № 207 «О принятии на государственную охрану памятников истории и культуры Архангельской области» (приложения № 7, № 37);

«Амбар В. А. Шишова и Е. А. Андреевой», расположенного по адресу: Архангельская область, Лешуконский муниципальный район, сельское поселение «Юромское», дер. Заручей, д. 27, принятого на государственную охрану постановлением администрации Архангельской области от 13 августа 1998 года № 207 «О принятии на государственную охрану памятников истории и культуры Архангельской области» (приложения № 8, № 36);

«Дом А. Ф. Лагуновой», расположенного по адресу: Архангельская область, Лешуконский муниципальный район, сельское поселение «Юромское», дер. Заручей, д. 42, принятого на государственную охрану постановлением администрации Архангельской области от 13 августа 1998 года № 207 «О принятии на государственную охрану памятников истории и культуры Архангельской области» (приложения № 9, № 36);

«Дом А.Е. Федькушовой», расположенного по адресу: Архангельская область, Лешуконский муниципальный район, сельское поселение «Юромское», дер. Зашелье, д. 33, принятого на государственную охрану постановлением администрации Архангельской области от 13 августа 1998 года № 207 «О принятии на государственную охрану памятников истории и культуры Архангельской области» (приложения № 10, № 36);

«Церковь Никольская», расположенного по адресу: Архангельская область, Лешуконский муниципальный район, с. Койнас, принятого на государственную охрану Архангельским областным советом народных депутатов исполнительный комитет решение от 22 октября 1990 года № 137 «О мерах по дальнейшему улучшению охраны, реставрации и использования памятников истории и культуры» (приложения № 11, № 36);

«Амбар А.А. Попова», расположенного по адресу: Архангельская область, Лешуконский муниципальный район, сельское поселение «Койнасское», с. Койнас, принятого на государственную охрану постановлением администрации Архангельской области от 13 августа 1998 года № 207 «О принятии на государственную охрану памятников истории и культуры Архангельской области» (приложения № 12, № 36);

«Магазея», расположенного по адресу: Архангельская область, Лешуконский муниципальный район, сельское поселение «Койнасское», с. Койнас, принятого на государственную охрану постановлением администрации Архангельской области от 13 августа 1998 года № 207 «О принятии на государственную охрану памятников истории и культуры Архангельской области» (приложения № 13, № 36);

«Крест обетный», расположенного по адресу: Архангельская область, Лешуконский муниципальный район, сельское поселение «Юромское», дер. Заручей (на дату принятия на государственную охрану – дер. Кольшин), принятого на государственную охрану постановлением администрации Архангельской области от 13 августа 1998 года № 207 «О принятии на государственную охрану памятников истории и культуры Архангельской области» (приложения № 14, № 36);

«Крест обетный», расположенного по адресу: Архангельская область, Лешуконский муниципальный район, сельское поселение «Койнасское», дер. Кысса, принятого на государственную охрану постановлением администрации Архангельской области от 13 августа 1998 года № 207 «О принятии на государственную охрану памятников истории и культуры Архангельской области» (приложения № 15, № 37);

«Амбар», расположенного по адресу: Архангельская область, Лешуконский муниципальный район, сельское поселение «Вожгорское», дер. Лебское, принятого на государственную охрану постановлением администрации Архангельской области от 13 августа 1998 года № 207 «О принятии на государственную охрану памятников истории и культуры Архангельской области» (приложения № 16, № 36);

«Амбар», расположенного по адресу: Архангельская область, Лешуконский муниципальный район, сельское поселение «Лешуконское», дер. Малая Нисогора, принятого на государственную охрану постановлением администрации Архангельской области от 13 августа 1998 года № 207 «О принятии на государственную охрану памятников истории и культуры Архангельской области» (приложения № 17, № 36);

«Мельница Д.Н. Лыбошева», расположенного по адресу: Архангельская область, Лешуконский муниципальный район, сельское поселение «Лешуконское», дер. Малая Нисогора, принятого на государственную охрану постановлением администрации Архангельской области от 13 августа 1998 года № 207 «О принятии на государственную охрану памятников истории и культуры Архангельской области» (приложения № 18, № 37);

«Церковь в честь Иоанна Крестителя», расположенного по адресу: Архангельская область, Лешуконский муниципальный район, сельское поселение «Ценогорское», дер. Палашелье, д. 74, принятого на государственную охрану Архангельским областным советом народных депутатов исполнительный комитет решение от 22 октября 1990 года № 137 «О мерах по дальнейшему улучшению охраны, реставрации и использования памятников истории и культуры» (приложения № 19, № 36);

«Дом К.Г. Шишовой», расположенного по адресу: Архангельская область, Лешуконский муниципальный район, сельское поселение «Ценогорское», дер. Палашелье, д. 33, принятого на государственную охрану постановлением администрации Архангельской области от 13 августа 1998 года № 207 «О принятии на государственную охрану памятников истории и культуры Архангельской области» (приложения № 20, № 36);

«Крест обетный», расположенного по адресу: Архангельская область, Лешуконский муниципальный район, сельское поселение «Ценогорское», дер. Палашелье, принятого на государственную охрану постановлением администрации Архангельской области от 13 августа 1998 года № 207 «О принятии на государственную охрану памятников истории и культуры Архангельской области» (приложения № 21, № 36);

«Крест обетный», расположенного по адресу: Архангельская область, Лешуконский муниципальный район, сельское поселение «Ценогорское», дер. Палашелье, принятого на государственную охрану постановлением администрации Архангельской области от 13 августа 1998 года № 207 «О принятии на государственную охрану памятников истории и культуры Архангельской области» (приложения № 22, № 36);

«Часовня в честь великомученика Георгия», расположенного по адресу: Архангельская область, Лешуконский муниципальный район, сельское поселение «Юромское», дер. Палуга, принятого на государственную охрану Архангельским областным советом народных депутатов исполнительный комитет решение от 22 октября 1990 года № 137 «О мерах по дальнейшему улучшению охраны, реставрации и использования памятников истории и культуры» (приложения № 23, № 37);

«Дом Н.С. Максимовой», расположенного по адресу: Архангельская область, Лешуконский муниципальный район, сельское поселение «Лешуконское», дер. Пылема, принятого на государственную охрану постановлением администрации Архангельской области от 13 августа 1998 года № 207 «О принятии на государственную охрану памятников истории и культуры Архангельской области» (приложения № 24, № 36);

«Дом Я.А. Семенова», расположенного по адресу: Архангельская область, Лешуконский муниципальный район, сельское поселение «Лешуконское», дер. Пылема, принятого на государственную охрану постановлением администрации Архангельской области от 13 августа 1998 года № 207 «О принятии на государственную охрану памятников истории и культуры Архангельской области» (приложения № 25, № 36);

«Церковь Георгиевская», расположенного по адресу: Архангельская область, Лешуконский муниципальный район, сельское поселение «Юромское», дер. Тиглява, д. 28, принятого на государственную охрану постановлением администрации Архангельской области от 13 августа 1998 года № 207 «О принятии на государственную охрану памятников истории и культуры Архангельской области» (приложения № 26, № 37);

«Дом Н.Е. Парыгина», расположенного по адресу: Архангельская область, Лешуконский муниципальный район, сельское поселение «Юромское», дер. Тиглява, принятого на государственную охрану постановлением администрации Архангельской области от 13 августа 1998 года № 207 «О принятии на государственную охрану памятников истории и культуры Архангельской области» (приложения № 27, № 36);

«Дом Г.П. Парыгина», расположенного по адресу: Архангельская область, Лешуконский муниципальный район, сельское поселение «Юромское», дер. Усть-Нерманка, д. 1, принятого на государственную охрану постановлением администрации Архангельской области от 13 августа 1998 года № 207 «О принятии на государственную охрану памятников истории и культуры Архангельской области» (приложения № 28, № 36);

«Церковь Екатерины», расположенного по адресу: Архангельская область, Лешуконский муниципальный район, сельское поселение «Юромское», дер. Усть-Нерманка, д. 1, принятого на государственную охрану постановлением администрации Архангельской области от 13 августа 1998 года № 207 «О принятии на государственную охрану памятников истории и культуры Архангельской области» (приложения № 29, № 36);

«Дом И.В. Лешукова», расположенного по адресу: Архангельская область, Лешуконский муниципальный район, сельское поселение «Койнасское», дер. Усть-Низемье, принятого на государственную охрану постановлением администрации Архангельской области от 13 августа 1998 года № 207 «О принятии на государственную охрану памятников истории и культуры Архангельской области» (приложения № 30, № 36);

«Часовня Флора и Лавра», расположенного по адресу: Архангельская область, Лешуконский муниципальный район, сельское поселение

«Ценогрское», с. Ценогора, д. 159, принятого на государственную охрану постановлением администрации Архангельской области от 13 августа 1998 года № 207 «О принятии на государственную охрану памятников истории и культуры Архангельской области» (приложения № 31, № 36);

«Крест обетный», расположенного по адресу: Архангельская область, Лешуконский муниципальный район, сельское поселение «Койнасское», дер. Чучепала, принятого на государственную охрану постановлением администрации Архангельской области от 13 августа 1998 года № 207 «О принятии на государственную охрану памятников истории и культуры Архангельской области» (приложения № 32, № 36);

«Церковь в честь Успения Божьей Матери», расположенного по адресу: Архангельская область, Лешуконский муниципальный район, сельское поселение «Койнасское», дер. Чучепала, принятого на государственную охрану Архангельским областным советом народных депутатов исполнительный комитет решение от 22 октября 1990 года № 137 «О мерах по дальнейшему улучшению охраны, реставрации и использования памятников истории и культуры» (приложения № 33, № 36);

«Амбар Н.Т. Халтурина», расположенного по адресу: Архангельская область, Лешуконский муниципальный район, сельское поселение «Юромское», дер. Шилява, принятого на государственную охрану постановлением администрации Архангельской области от 13 августа 1998 года № 207 «О принятии на государственную охрану памятников истории и культуры Архангельской области» (приложения № 34, № 36);

«Крест обетный», расположенного по адресу: Архангельская область, Лешуконский муниципальный район, сельское поселение «Юромское», дер. Шилява, принятого на государственную охрану постановлением администрации Архангельской области от 13 августа 1998 года № 207 «О принятии на государственную охрану памятников истории и культуры Архангельской области» (приложения № 35, № 36).

2. Организовать работу по направлению в установленном порядке копии настоящего постановления в федеральный орган исполнительной власти, уполномоченный Правительством Российской Федерации на осуществление государственного кадастрового учета, государственной регистрации прав, ведение Единого государственного реестра недвижимости и предоставление сведений, содержащихся в Едином государственном реестре недвижимости.

3. Разместить сведения о границах территорий объектов культурного наследия в федеральной государственной информационной системе

территориального планирования и едином государственном реестре объектов культурного наследия (памятников истории и культуры) народов Российской Федерации.

4. Настоящее постановление вступает в силу через десять дней со дня его официального опубликования.

Руководитель



А.В Ивченко

Принятые сокращения:

Н – нежилое деревянное здание;

Ж – жилое деревянное здание;

КН – каменное нежилое здание;

2КН – 2-х этажное каменное нежилое здание;

Гр – грунтовая дорога;

А – дорога с асфальтобетонным покрытием;

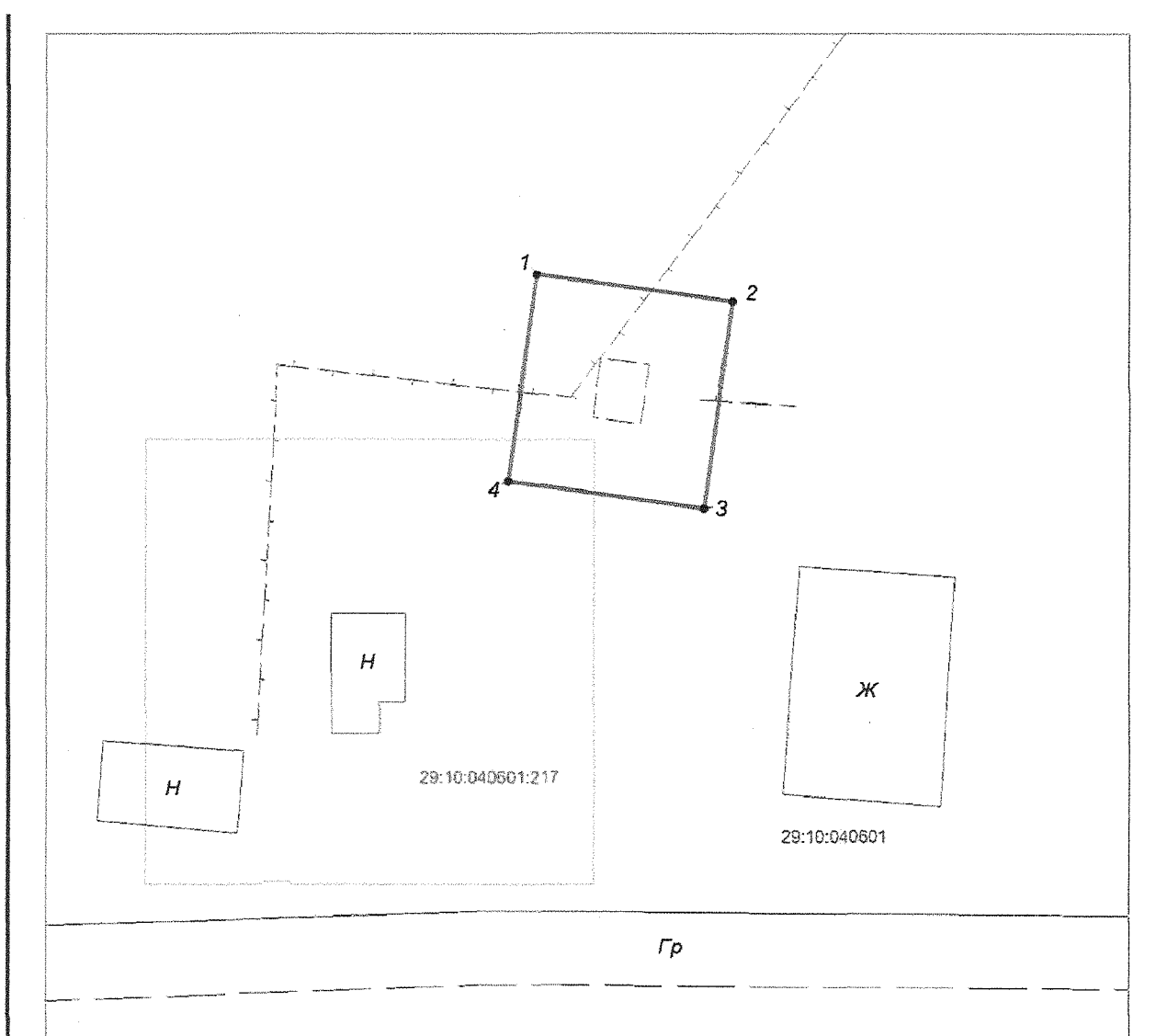
Руч – ручей.

ПРИЛОЖЕНИЕ № 1
к постановлению инспекции
по охране объектов культурного
наследия Архангельской области
от 24.11.2020 № 28 -п

**План территории объекта культурного наследия
(памятника истории и культуры) народов Российской Федерации**

Наименование: «Амбар А.С. Кычиной»

Адрес объекта: Архангельская область, Лешуконский муниципальный район,
сельское поселение «Лешуконское», дер. Березник



Площадь территории объекта культурного наследия 185 кв.м.

Условные обозначения:

- граница территории объекта культурного наследия
- 1 - обозначение характерных точек границ объекта культурного наследия
- граница участков сведения о которых содержатся в ЕГРН
- 29:10:090120 - номер кадастрового квартала
- 29:10:090120:916 - кадастровый номер земельного участка

М 1:400	ЛИСТ	ЛИСТОВ
	1	1

**Каталог координат поворотных точек границ территории
объекта культурного наследия: «Амбар А.С. Кычиной»**

Система координат МСК-29 зона – 4

Номер поворотной точки	X	Y
1	702494,80	4190244,20
2	702492,99	4190257,29
3	702479,12	4190255,36
4	702480,94	4190242,28

Площадь территории объекта культурного наследия – 185 кв. м.

Координаты поворотных точек границ территории объекта культурного наследия определены методом спутниковых геодезических измерений, среднеквадратическая погрешность измерений M_t составляет 0,1 м.

**Описание границы территории объекта культурного наследия
(памятника истории и культуры) народов Российской Федерации
«Амбар А.С. Кычиной»**

Граница территории объекта культурного наследия проходит:
от точки 1 до точки 2 (длина 13 м) на юго-восток вдоль грунтовой дороги;
от точки 1 до точки 3 (длина 14 м) на юго-запад к грунтовой дороге;
от точки 1 до точки 4 (длина 13 м) на северо-запад вдоль грунтовой дороги;
от точки 4 до точки 1 (длина 14 м) на северо-восток от грунтовой дороги.

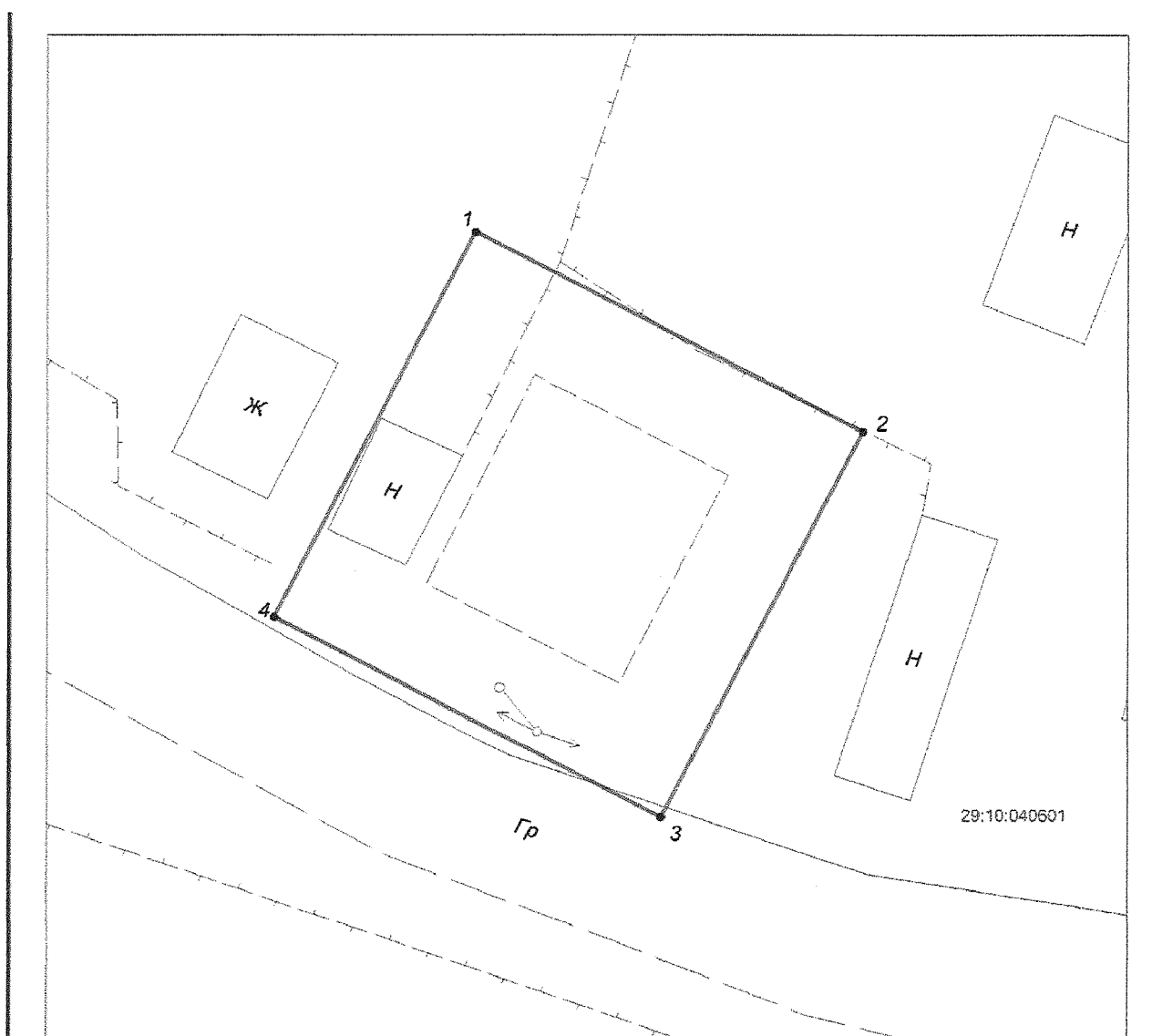
Точка 1 находится в 26 метрах к северо-западу от северо-западного угла жилого дома.

ПРИЛОЖЕНИЕ № 2
к постановлению инспекции
по охране объектов культурного
наследия Архангельской области
от 24.11.2020 № 28 -п

**План территории объекта культурного наследия
(памятника истории и культуры) народов Российской Федерации**

Наименование: «Дом Р.И. Ивановой»

Адрес объекта: Архангельская область, Лешуконский муниципальный район,
сельское поселение «Лешуконское», дер. Березник



Площадь территории объекта культурного наследия 483 кв.м.

Условные обозначения:

- граница территории объекта культурного наследия
- 1 — обозначение характерных точек границ объекта культурного наследия
- граница участков сведения о которых содержатся в ЕГРН
- 29:10:090120 — номер кадастрового квартала
- 29:10:090120:916 — кадастровый номер земельного участка

М 1:300	лист	листов
	1	1

**Каталог координат поворотных точек границ территории
объекта культурного наследия: «Дом Р.И. Ивановой»**

Система координат МСК-9 зона –4

Номер поворотной точки	X	Y
1	702511,55	4189881,16
2	702501,45	4189900,64
3	702481,91	4189890,52
4	702492,01	4189871,04

Площадь территории объекта культурного наследия – 483 кв.м.

Координаты поворотных точек границ территории объекта культурного наследия определены методом спутниковых геодезических измерений, среднеквадратическая погрешность измерений M_4 составляет 0,1 м.

**Описание границы территории объекта культурного наследия
(памятника истории и культуры) народов Российской Федерации
«Дом Р.И. Ивановой»**

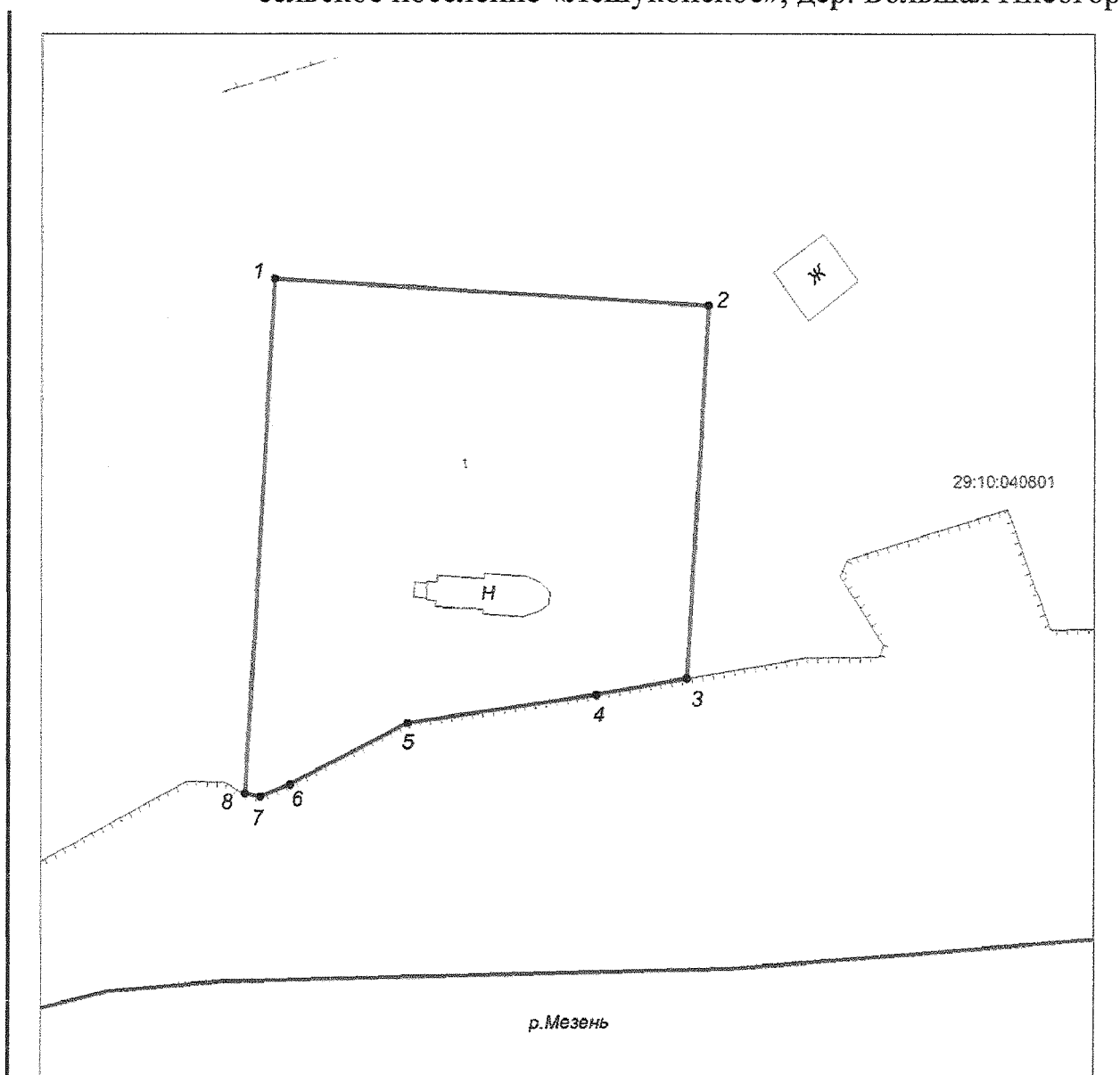
Граница территории объекта культурного наследия проходит:
от точки 1 до точки 2 (длина 22 м) на юго-восток вдоль грунтовой дороги;
от точки 2 до точки 3 (длина 22 м) на юго-запад к грунтовой дороге;
от точки 3 до точки 4 (длина 22 м) на северо-запад вдоль грунтовой дороги;
от точки 4 до точки 1 (длина 22 м) на северо-восток от грунтовой дороги.

Точка 1 находится в 10 метрах к северо-востоку от северо-восточного угла жилого дома.

ПРИЛОЖЕНИЕ № 3
к постановлению инспекции
по охране объектов культурного
наследия Архангельской области
от 24.11.2020 № 28 -п

**План территории объекта культурного наследия
(памятника истории культуры) народов Российской Федерации**

Наименование: «Приходской храм в честь Николая Чудотворца»
Адрес объекта: Архангельская область, Лешуконский муниципальный район,
сельское поселение «Лешуконское», дер. Большая Нисогора



Площадь территории объекта культурного наследия 7 770 кв.м.

Условные обозначения:

- граница территории объекта культурного наследия
- 1 - обозначение характерных точек границ объекта культурного наследия
- граница участков сведения о которых содержатся в ЕГРН
- 29:10:090120 - номер кадастрового квартала
- 29:10:090120:916 - кадастровый номер земельного участка

М 1:1200	ЛИСТ	ЛИСТОВ
	1	1

**Каталог координат поворотных точек границ территории
объекта культурного наследия: «Приходской храм в честь Николая
Чудотворца»**

Система координат МСК-29 зона – 4

Номер поворотной точки	X	Y
1	706347,02	4189654,26
2	706341,73	4189744,10
3	706267,48	4189739,73
4	706264,26	4189720,94
5	706258,50	4189681,93
6	706246,07	4189657,62
7	706243,65	4189651,31
8	706244,20	4189648,20

Площадь территории объекта культурного наследия – 7 770 кв.м.

Координаты поворотных точек границ территории объекта культурного наследия определены методом спутниковых геодезических измерений, среднеквадратическая погрешность измерений M_i составляет 0,1 м.

**Описание границы территории объекта культурного наследия
(памятника истории и культуры) народов Российской Федерации
«Приходской храм в честь Николая Чудотворца»**

Граница территории объекта культурного наследия проходит:
от точки 1 до точки 2 (длина 90 м) на юго-восток вдоль реки Мезень;
от точки 2 до точки 3 (длина 74 м) на юго-запад к реке Мезень;
от точки 3 до точки 4 (длина 19 м) на юго-запад вдоль реки Мезень;
от точки 4 до точки 5 (длина 39 м) на юго-запад вдоль реки Мезень;
от точки 5 до точки 6 (длина 27 м) на юго-запад к реке Мезень;
от точки 6 до точки 7 (длина 7 м) на юго-запад к реке Мезень;
от точки 7 до точки 8 (длина 3 м) на северо-запад вдоль реки Мезень;
от точки 8 до точки 1 (длина 103 м) на северо-восток от реки Мезень.

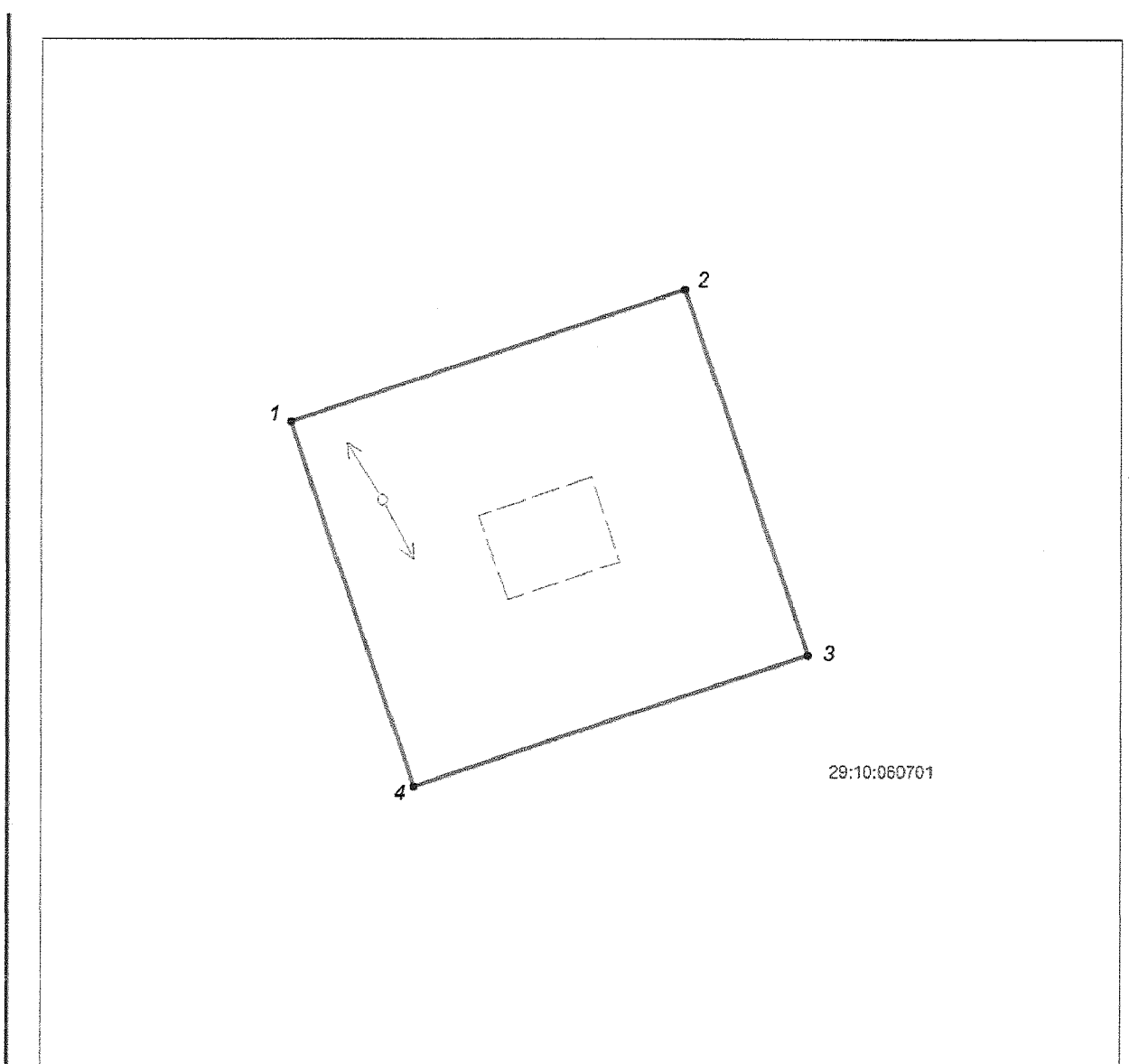
Точка 1 находится в 103 метрах к юго-западу от северо-западного угла жилого дома.

ПРИЛОЖЕНИЕ № 4
к постановлению инспекции
по охране объектов культурного
наследия Архангельской области
от 24.11.2020 № 28 -п

**План территории объекта культурного наследия
(памятника истории культуры) народов Российской Федерации**

Наименование: «Баня»

Адрес объекта: Архангельская область, Лешуконский муниципальный район,
сельское поселение «Юромское», дер. Бугава



Площадь территории объекта культурного наследия 182 кв.м.

Условные обозначения:

- граница территории объекта культурного наследия
- 1 - обозначение характерных точек границ объекта культурного наследия
- граница участков сведения о которых содержатся в ЕГРН
- 29:10:090120 - номер кадастрового квартала
- 29:10:090120:916 - кадастровый номер земельного участка

М 1:200		лист	листов
		1	1

**Каталог координат поворотных точек границ территории
объекта культурного наследия: «Баня»**

Система координат МСК-29 зона – 4

Номер поворотной точки	X	Y
1	723116,68	4192219,15
2	723121,16	4192232,42
3	723108,84	4192236,58
4	723104,36	4192223,31

Площадь территории объекта культурного наследия – 182 кв.м.

Координаты поворотных точек границ территории объекта культурного наследия определены методом спутниковых геодезических измерений, среднеквадратическая погрешность измерений M_t составляет 0,1 м.

**Описание границы территории объекта культурного наследия
(памятника истории и культуры) народов Российской Федерации
«Баня»**

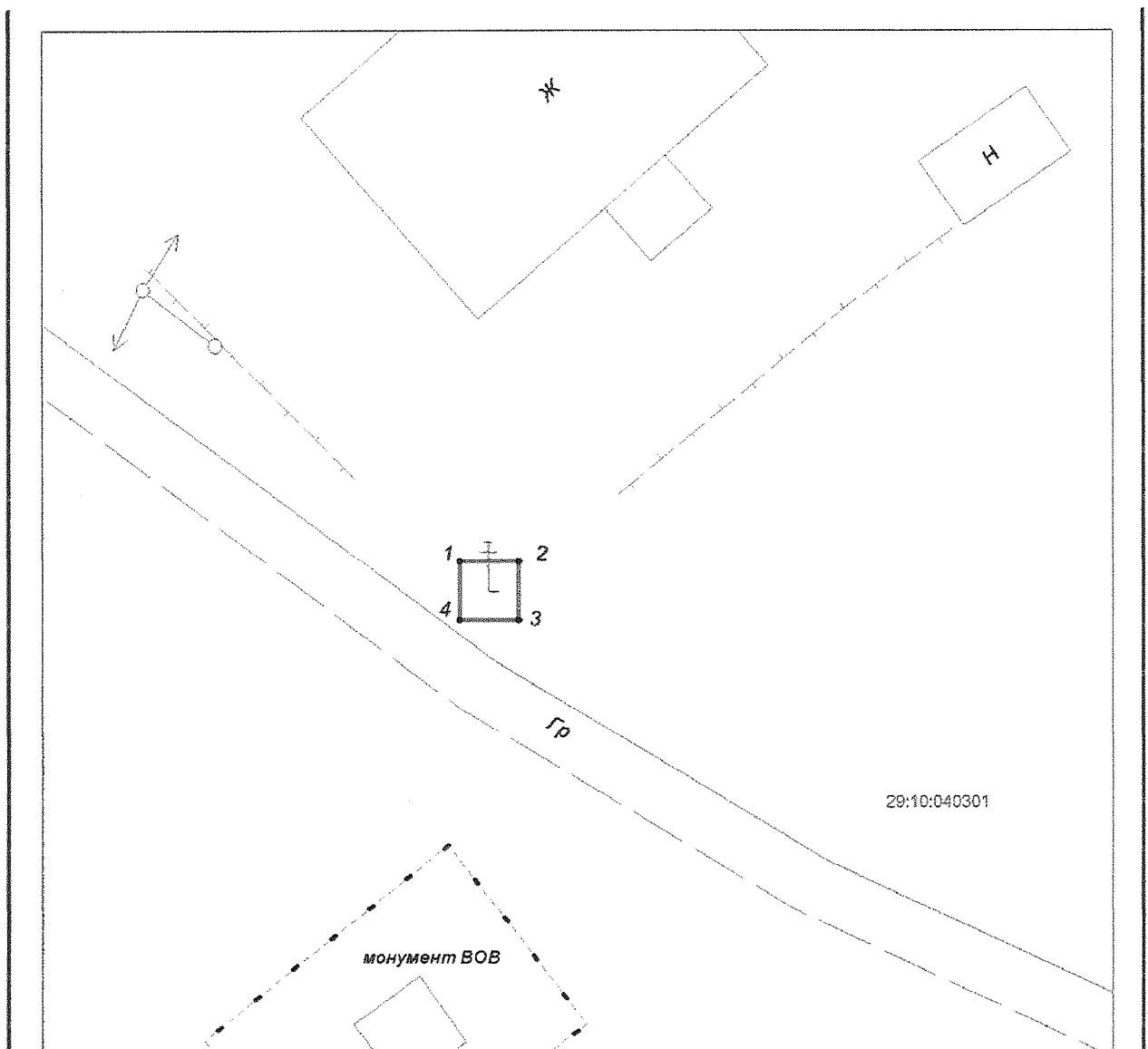
Граница территории объекта культурного наследия проходит:
от точки 1 до точки 2 (длина 14 м) на северо-восток;
от точки 2 до точки 3 (длина 13 м) на юго-восток;
от точки 3 до точки 4 (длина 14 м) на юго-запад;
от точки 4 до точки 1 (длина 13 м) на северо-запад.
Точка 1 находится в 4 метрах к северо-западу от опоры ЛЭП.

ПРИЛОЖЕНИЕ № 5
к постановлению инспекции
по охране объектов культурного
наследия Архангельской области
от 24.11.2020 № 28-п

**План территории объекта культурного наследия
(памятника истории культуры) народов Российской Федерации**

Наименование: «Крест обетный»

Адрес объекта: Архангельская область, Лешуконский муниципальный район,
сельское поселение «Лешуконское», дер. Едома



Площадь территории объекта культурного наследия 4 кв.м.

Условные обозначения:

- — — — — граница территории объекта культурного наследия
- 1 — обозначение характерных точек границ объекта культурного наследия
- — — — — граница участков сведения о которых содержатся в ЕГРН
- 29:10:090120 — номер кадастрового квартала
- 29:10:090120:016 — кадастровый номер земельного участка

М 1:200	лист	листов
	1	1

**Каталог координат поворотных точек границ территории
объекта культурного наследия: «Крест обетный»**

Система координат МСК-29 зона – 4

Номер поворотной точки	X	Y
1	695442,47	4200989,35
2	695442,47	4200991,35
3	695440,48	4200991,35
4	695440,48	4200989,35

Площадь территории объекта культурного наследия – 4 кв.м.

Координаты поворотных точек границ территории объекта культурного наследия определены методом спутниковых геодезических измерений, среднеквадратическая погрешность измерений M_c составляет 0,1 м.

**Описание границы территории объекта культурного наследия
(памятника истории и культуры) народов Российской Федерации
«Крест обетный»**

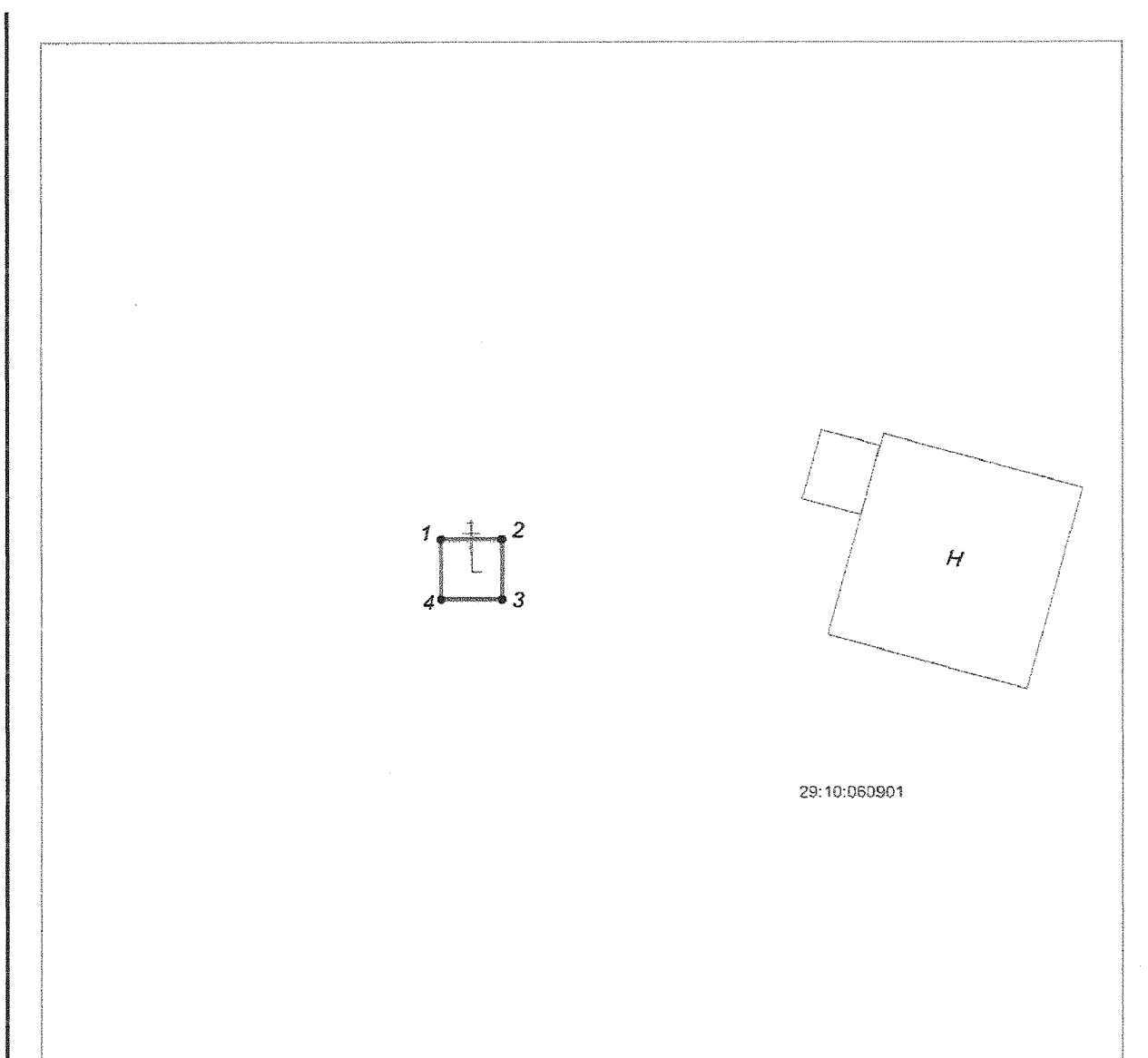
Граница территории объекта культурного наследия проходит:
от точки 1 до точки 2 (длина 2 м) на восток от грунтовой дороги;
от точки 2 до точки 3 (длина 2 м) на юг к грунтовой дороге;
от точки 3 до точки 4 (длина 2 м) на запад к грунтовой дороге;
от точки 4 до точки 1 (длина 2 м) на север от грунтовой дороги.
Точка 1 находится в 8 метрах к юго-западу от южного угла жилого дома.

ПРИЛОЖЕНИЕ № 6
к постановлению инспекции
по охране объектов культурного
наследия Архангельской области
от 24.11.2020 № 28-п

**План территории объекта культурного наследия
(памятника истории культуры) народов Российской Федерации**

Наименование: «Крест обетный»

Адрес объекта: Архангельская область, Лешуконский муниципальный район,
сельское поселение «Юромское», дер. Заозерье



Площадь территории объекта культурного наследия 4 кв.м.

Условные обозначения:

- граница территории объекта культурного наследия
- 1 — обозначение характерных точек границ объекта культурного наследия
- граница участков сведения о которых содержится в ЕГРН
- 29:10:090120 — номер кадастрового квартала
- 29:10:090120:916 — кадастровый номер земельного участка

М 1:200	лист	листов
	1	1

**Каталог координат поворотных точек границ территории
объекта культурного наследия: «Крест обетный»**

Система координат МСК-29 зона – 4

Номер поворотной точки	X	Y
1	713653,11	4195248,20
2	713653,11	4195250,22
3	713651,11	4195250,22
4	713651,11	4195248,20

Площадь территории объекта культурного наследия – 4 кв.м.

Координаты поворотных точек границ территории объекта культурного наследия определены методом спутниковых геодезических измерений, среднеквадратическая погрешность измерений M_t составляет 0,1 м.

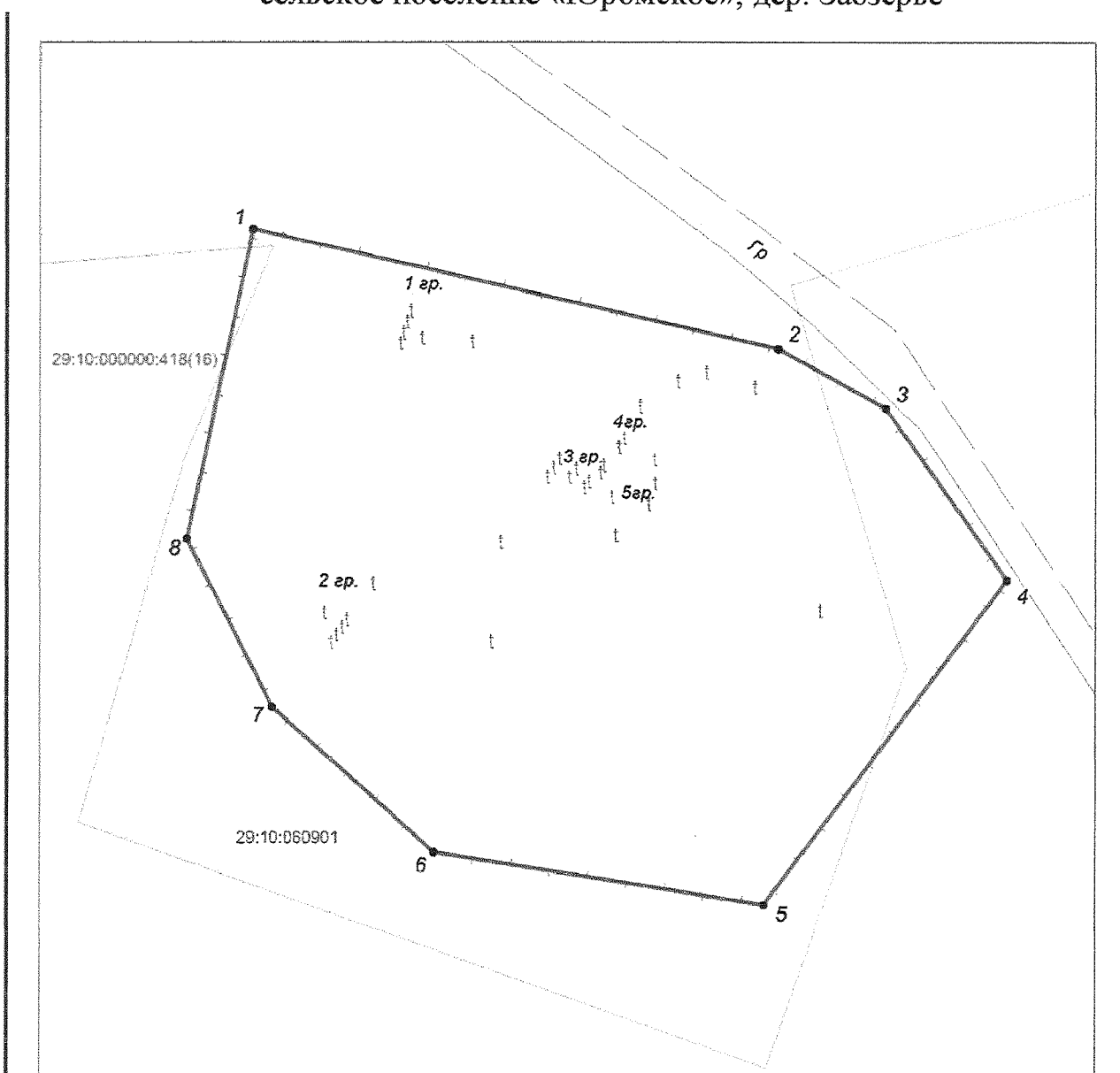
**Описание границы территории объекта культурного наследия
(памятника истории и культуры) народов Российской Федерации
«Крест обетный»**

Граница территории объекта культурного наследия проходит:
от точки 1 до точки 2 (длина 2 м) на восток к нежилому зданию;
от точки 2 до точки 3 (длина 2 м) на юг вдоль нежилого здания;
от точки 3 до точки 4 (длина 2 м) на запад от нежилого здания;
от точки 4 до точки 1 (длина 2 м) на север вдоль нежилого здания.
Точка 1 находится в 1,5 метрах к северо-западу от Креста.

ПРИЛОЖЕНИЕ № 7
к постановлению инспекции
по охране объектов культурного
наследия Архангельской области
от 24.11.2020 № 28 -п

**План территории объекта культурного наследия (памятника истории
и культуры) народов Российской Федерации**

Наименование: «Кладбище (намогильные кресты, столбики)»
Адрес объекта: Архангельская область, Лешуконский муниципальный район,
сельское поселение «Юромское», дер. Заозерье



Площадь территории объекта культурного наследия 6 888 кв.м.

Условные обозначения:

- - граница территории объекта культурного наследия
- 1 - обозначение характерных точек границ объекта культурного наследия
- - граница участков сведения о которых содержатся в ЕГРН
- 29:10:090120 - номер кадастрового квартала
- 29:10:090120:916 - кадастровый номер земельного участка

М 1:800	лист	листов
	1	1

**Каталог координат поворотных точек границ территории
объекта культурного наследия:
«Кладбище (намогильные кресты, столбики)»**

Система координат МСК-29 зона – 4

Номер поворотной точки	X	Y
1	713524,37	4195793,19
2	713508,35	4195865,55
3	713500,41	4195880,35
4	713477,33	4195897,11
5	713433,62	4195863,61
6	713440,60	4195818,14
7	713460,20	4195795,85
8	713482,81	4195784,05

Площадь территории объекта культурного наследия – 6 888 кв.м.

Координаты поворотных точек границ территории объекта культурного наследия определены методом спутниковых геодезических измерений, среднеквадратическая погрешность измерений M_c составляет 0,1 м.

**Описание границы территории объекта культурного наследия
(памятника истории и культуры) народов Российской Федерации
«Кладбище (намогильные кресты, столбики)»**

Граница территории объекта культурного наследия проходит:
от точки 1 до точки 2 (длина 74 м) на юго-восток к грунтовой дороге;
от точки 2 до точки 3 (длина 17 м) на юго-восток к грунтовой дороге;
от точки 3 до точки 4 (длина 28 м) на юго-восток вдоль грунтовой дороги;
от точки 4 до точки 5 (длина 55 м) на юго-запад от грунтовой дороги;
от точки 5 до точки 6 (длина 46 м) на северо-запад вдоль грунтовой дороги;
от точки 6 до точки 7 (длина 30 м) на северо-запад вдоль грунтовой дороги;
от точки 7 до точки 8 (длина 25 м) на северо-запад вдоль грунтовой дороги;
от точки 8 до точки 1 (длина 42 м) на северо-восток к грунтовой дороге.

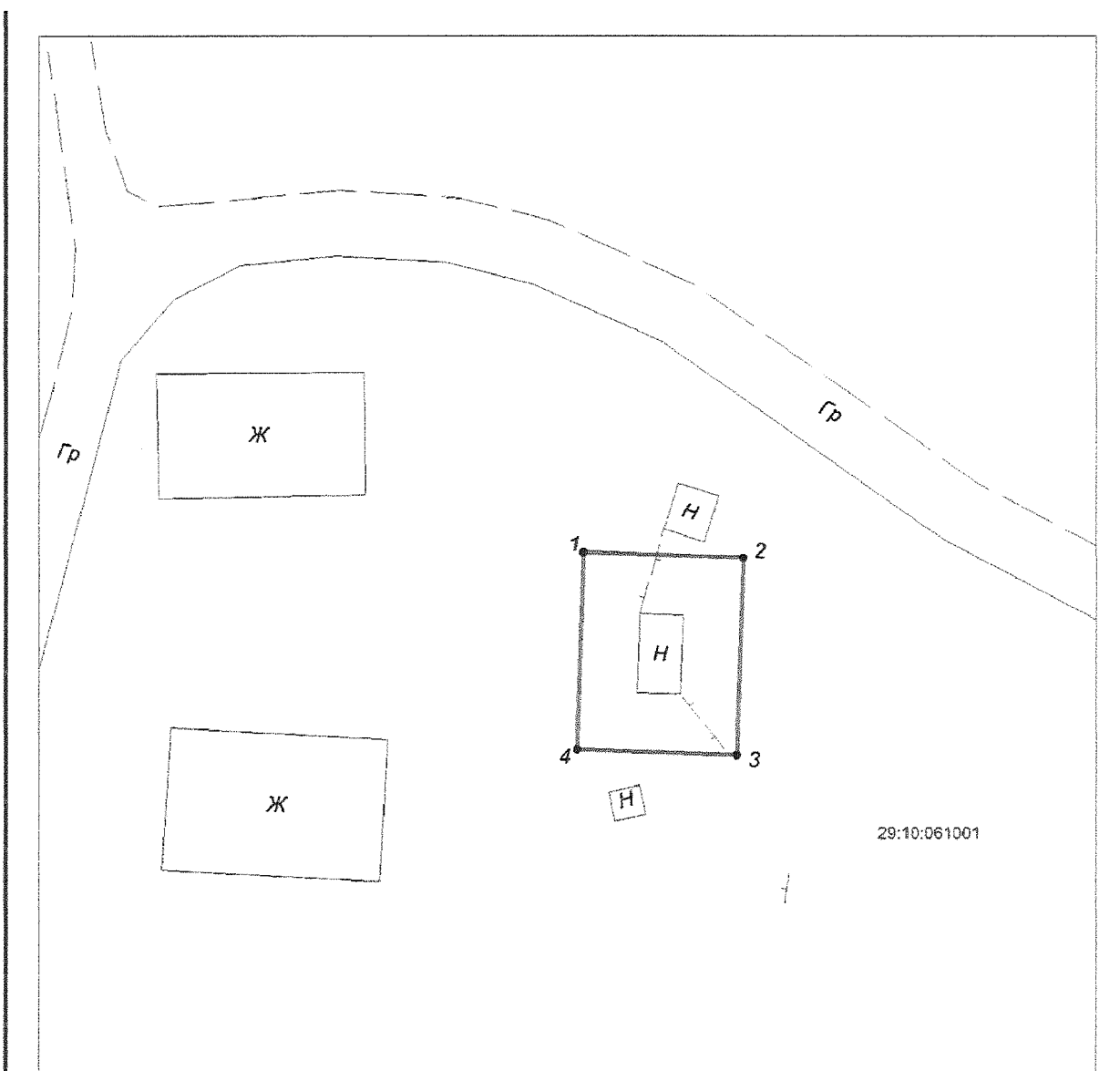
Точка 1 находится в 36 метрах к юго-западу от грунтовой дороги.

ПРИЛОЖЕНИЕ № 8
к постановлению инспекции
по охране объектов культурного
наследия Архангельской области
от 24.11.2020 № 28 -п

**План территории объекта культурного наследия
(памятника истории культуры) народов Российской Федерации**

Наименование: «Амбар В.А. Шишова и Е.А. Андреевой»

Адрес объекта: Архангельская область, Лешуконский муниципальный район,
сельское поселение «Юромское», дер. Заручей, д. 27



Площадь территории объекта культурного наследия 227 кв.м.

Условные обозначения:

- — — — — граница территории объекта культурного наследия
- 1 — обозначение характерных точек границ объекта культурного наследия
- граница участков сведения о которых содержатся в ЕГРН
- 29:10:090120 — номер кадастрового квартала
- 29:10:090120:916 — кадастровый номер земельного участка

М 1:500	лист	листов
	1	1

**Каталог координат поворотных точек границ территории
объекта культурного наследия:
«Амбар В.А. Шишова и Е.А. Андреевой»**

Система координат МСК-29 зона – 4

Номер поворотной точки	X	Y
1	712156,70	4194955,71
2	712156,25	4194969,43
3	712139,75	4194968,89
4	712140,21	4194955,17

Площадь территории объекта культурного наследия – 227 кв.м.

Координаты поворотных точек границ территории объекта культурного наследия определены методом спутниковых геодезических измерений, среднеквадратическая погрешность измерений M_t составляет 0,1 м.

**Описание границы территории объекта культурного наследия
(памятника истории и культуры) народов Российской Федерации
«Амбар В.А. Шишова и Е.А. Андреевой»**

Граница территории объекта культурного наследия проходит:
от точки 1 до точки 2 (длина 14 м) на восток к грунтовой дороге;
от точки 2 до точки 3 (длина 16 м) на юг от грунтовой дороги;
от точки 3 до точки 4 (длина 14 м) на запад к жилому дому;
от точки 4 до точки 1 (длина 16 м) на север к грунтовой дороге.

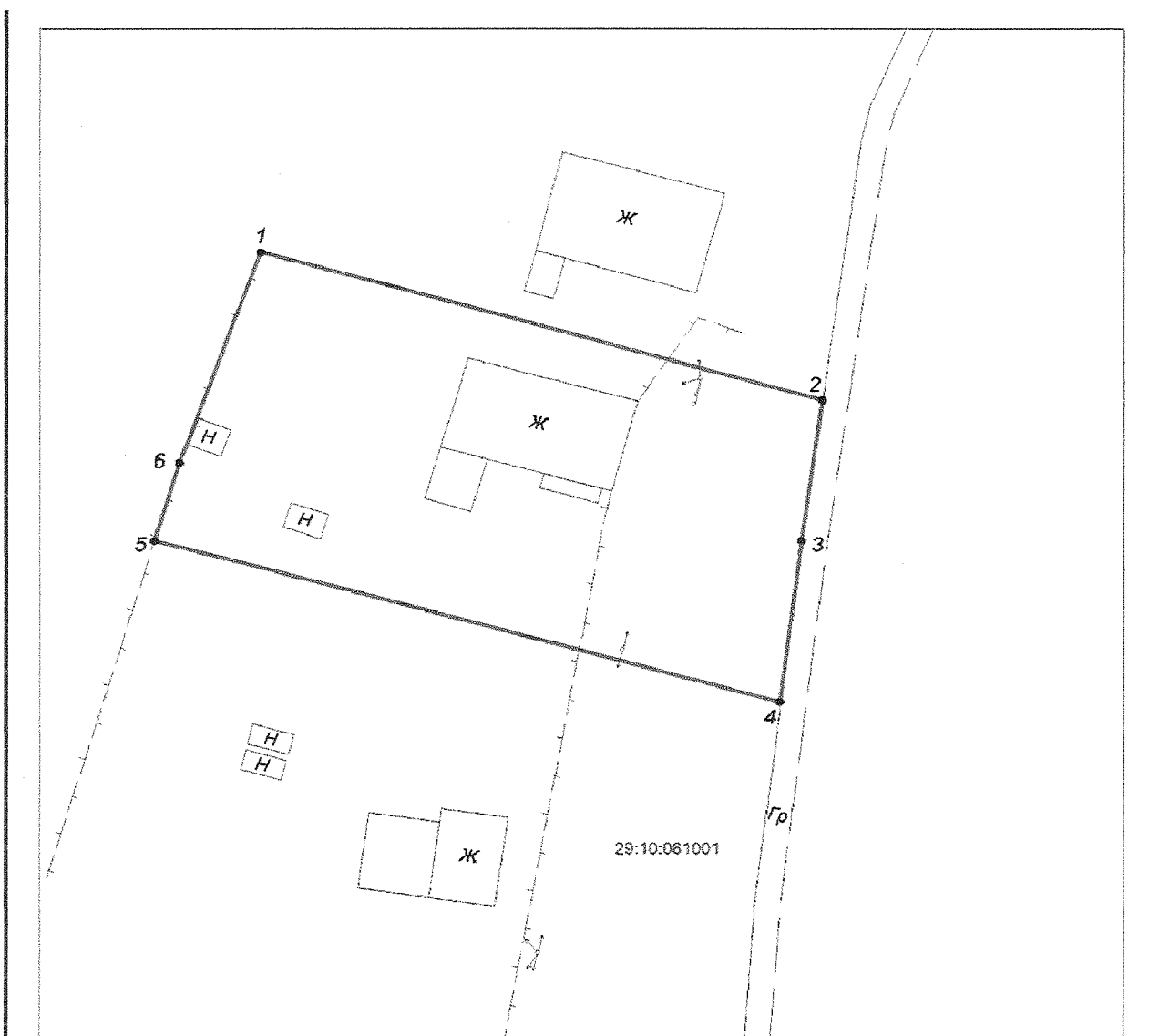
Точка 1 находится в 7 метрах к северо-западу от северо-западного угла амбара.

ПРИЛОЖЕНИЕ № 9
к постановлению инспекции
по охране объектов культурного
наследия Архангельской области
от 24.11.2020 № 28 -п

**План территории объекта культурного наследия
(памятника истории и культуры) народов Российской Федерации**

Наименование: «Дом А.Ф. Лагуновой»

Адрес объекта: Архангельская область, Лешуконский муниципальный район,
сельское поселение «Юромское», дер. Заручей, д. 42



Площадь территории объекта культурного наследия 2 637 кв.м.

Условные обозначения:

- граница территории объекта культурного наследия
- 1 — обозначение характерных точек границы объекта культурного наследия
- - - граница участков сведения о которых содержатся в ЕГРН
- 29:10:090120 — номер кадастрового квартала
- 29:10:090120:916 — кадастровый номер земельного участка

М 1:700	Лист	Листов
	1	1

**Каталог координат поворотных точек границ территории
объекта культурного наследия:
«Дом А.Ф. Лагуновой»**

Система координат МСК-29 зона – 4

Номер поворотной точки	X	Y
1	712156,70	4194955,71
2	712156,25	4194969,43
3	712139,75	4194968,89
4	712140,21	4194955,17

Площадь территории объекта культурного наследия – 227 кв.м.

Координаты поворотных точек границ территории объекта культурного наследия определены методом спутниковых геодезических измерений, среднеквадратическая погрешность измерений M_t составляет 0,1 м.

**Описание границы территории объекта культурного наследия
(памятника истории и культуры) народов Российской Федерации
«Дом А.Ф. Лагуновой»**

Граница территории объекта культурного наследия проходит:
от точки 1 до точки 2 (длина 68 м) на юго-восток к грунтовой дороге;
от точки 2 до точки 3 (длина 17 м) на юго-запад по грунтовой дороге;
от точки 3 до точки 4 (длина 19 м) на юго-запад по грунтовой дороге;
от точки 4 до точки 5 (длина 76 м) на северо-запад от грунтовой дороги;

от точки 5 до точки 6 (длина 10 м) на северо-восток вдоль грунтовой дороги;

от точки 6 до точки 1 (длина 27 м) на северо-восток вдоль грунтовой дороги.

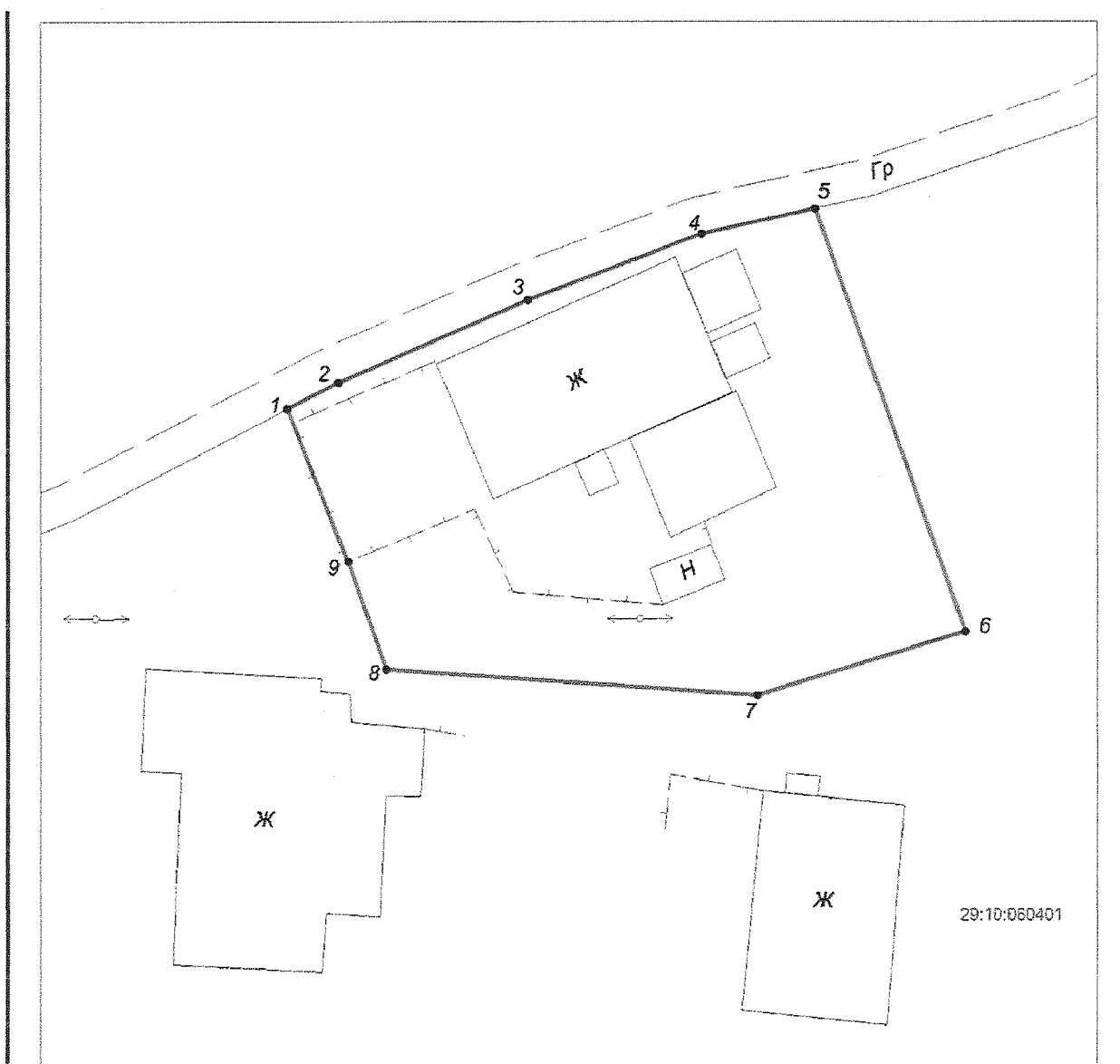
Точка 1 находится в 27 метрах к северо-западу от северо-западного угла дома.

ПРИЛОЖЕНИЕ № 10
к постановлению инспекции
по охране объектов культурного
наследия Архангельской области
от 24.11.2020 № 28 -п

**План территории объекта культурного наследия
(памятника истории и культуры) народов Российской Федерации**

Наименование: «Дом А.Е. Федькушовой»

Адрес объекта: Архангельская область, Лешуконский муниципальный район,
сельское поселение «Юромское», дер. Защелье, д. 33



Площадь территории объекта культурного наследия 1 027 кв.м.

Условные обозначения:

- граница территории объекта культурного наследия
- 1 - обозначение характерных точек границ объекта культурного наследия
- граница участков сведения о которых содержатся в ЕГРН
- 29:10:090120 - номер кадастрового квартала
- 29:10:090120:916 - кадастровый номер земельного участка

М 1:400	ЛИСТ	ЛИСТОВ
	1	1

**Каталог координат поворотных точек границ территории
объекта культурного наследия:
«Дом А.Е. Федькушовой»**

Система координат МСК-29 зона – 4

Номер поворотной точки	X	Y
1	725383,57	4190257,48
2	725385,35	4190261,02
3	725390,80	4190274,06
4	725395,20	4190286,03
5	725396,88	4190293,87
6	725368,83	4190304,15
7	725364,59	4190289,86
8	725366,27	4190264,33
9	725373,42	4190261,68

Площадь территории объекта культурного наследия – 1 027 кв.м.

Координаты поворотных точек границ территории объекта культурного наследия определены методом спутниковых геодезических измерений, среднеквадратическая погрешность измерений M_t составляет 0,1 м.

**Описание границы территории объекта культурного наследия
(памятника истории и культуры) народов Российской Федерации
«Дом А.Е. Федькушовой»**

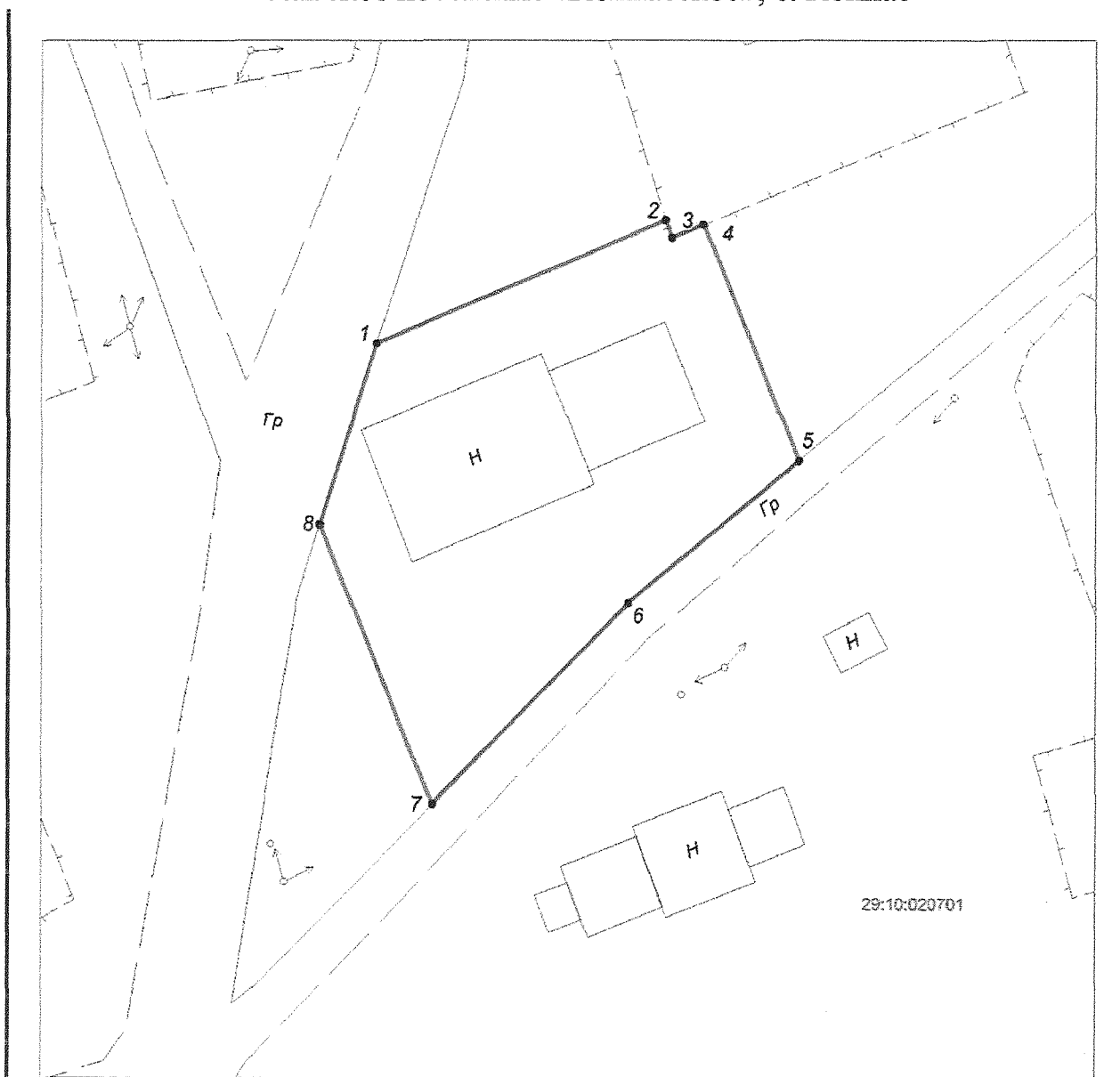
Граница территории объекта культурного наследия проходит:
от точки 1 до точки 2 (длина 4 м) на северо-восток по грунтовой дороге;
от точки 2 до точки 3 (длина 14 м) на северо-восток по грунтовой дороге;
от точки 3 до точки 4 (длина 13 м) на северо-восток по грунтовой дороге;
от точки 4 до точки 5 (длина 8 м) на северо-восток по грунтовой дороге;
от точки 5 до точки 6 (длина 30 м) на юго-восток от грунтовой дороги;
от точки 6 до точки 7 (длина 15 м) на юго-запад вдоль грунтовой дороги;
от точки 7 до точки 8 (длина 26 м) на северо-запад к грунтовой дороге;
от точки 8 до точки 9 (длина 8 м) на северо-запад к грунтовой дороге;
от точки 9 до точки 1 (длина 11 м) на северо-запад к грунтовой дороге.
Точка 1 находится в 11 метрах к юго-западу от северо-западного угла дома.

ПРИЛОЖЕНИЕ № 11
к постановлению инспекции
по охране объектов культурного
наследия Архангельской области
от 24.11.2020 № 28 -п

**План территории объекта культурного наследия
(памятника истории культуры) народов Российской Федерации**

Наименование: **«Церковь Никольская»**

Адрес объекта: Архангельская область, Лешуконский муниципальный район,
сельское поселение «Койнасское», с. Койнас



Площадь территории объекта культурного наследия 720 кв.м.

Условные обозначения:

- граница территории объекта культурного наследия
-) — обозначение характерных точек границ объекта культурного наследия
- граница участков сведения о которых содержатся в ЕГРН
- 29:10:090120 — номер кадастрового квартала
- 29:10:090120-916 — кадастровый номер земельного участка

М 1:400	лист	листов
	1	1

**Каталог координат поворотных точек границ территории
объекта культурного наследия:
«Церковь Никольская»**

Система координат МСК-29 зона – 4

Номер поворотной точки	X	Y
1	675561,07	4285944,70
2	675569,33	4285964,67
3	675568,19	4285965,05
4	675569,06	4285967,28
5	675553,23	4285973,83
6	675543,73	4285962,08
7	675530,20	4285948,57
8	675548,94	4285940,81

Площадь территории объекта культурного наследия – 720 кв.м.

Координаты поворотных точек границ территории объекта культурного наследия определены методом спутниковых геодезических измерений, среднеквадратическая погрешность измерений M_d составляет 0,1 м.

**Описание границы территории объекта культурного наследия
(памятника истории и культуры) народов Российской Федерации
«Церковь Никольская»**

Граница территории объекта культурного наследия проходит:

от точки 1 до точки 2 (длина 22 м) на северо-восток от грунтовой дороги;

от точки 2 до точки 3 (длина 1 м) на юго-восток по забору вдоль грунтовой дороги;

от точки 3 до точки 4 (длина 2 м) на северо-восток по забору вдоль церкви;

от точки 4 до точки 5 (длина 17 м) на юго-восток к грунтовой дороге;

от точки 5 до точки 6 (длина 15 м) на юго-запад по грунтовой дороге;

от точки 6 до точки 7 (длина 19 м) на юго-запад по грунтовой дороге;

от точки 7 до точки 8 (длина 20 м) на северо-запад от грунтовой дороги;

от точки 8 до точки 1 (длина 13 м) на северо-восток по грунтовой дороге.

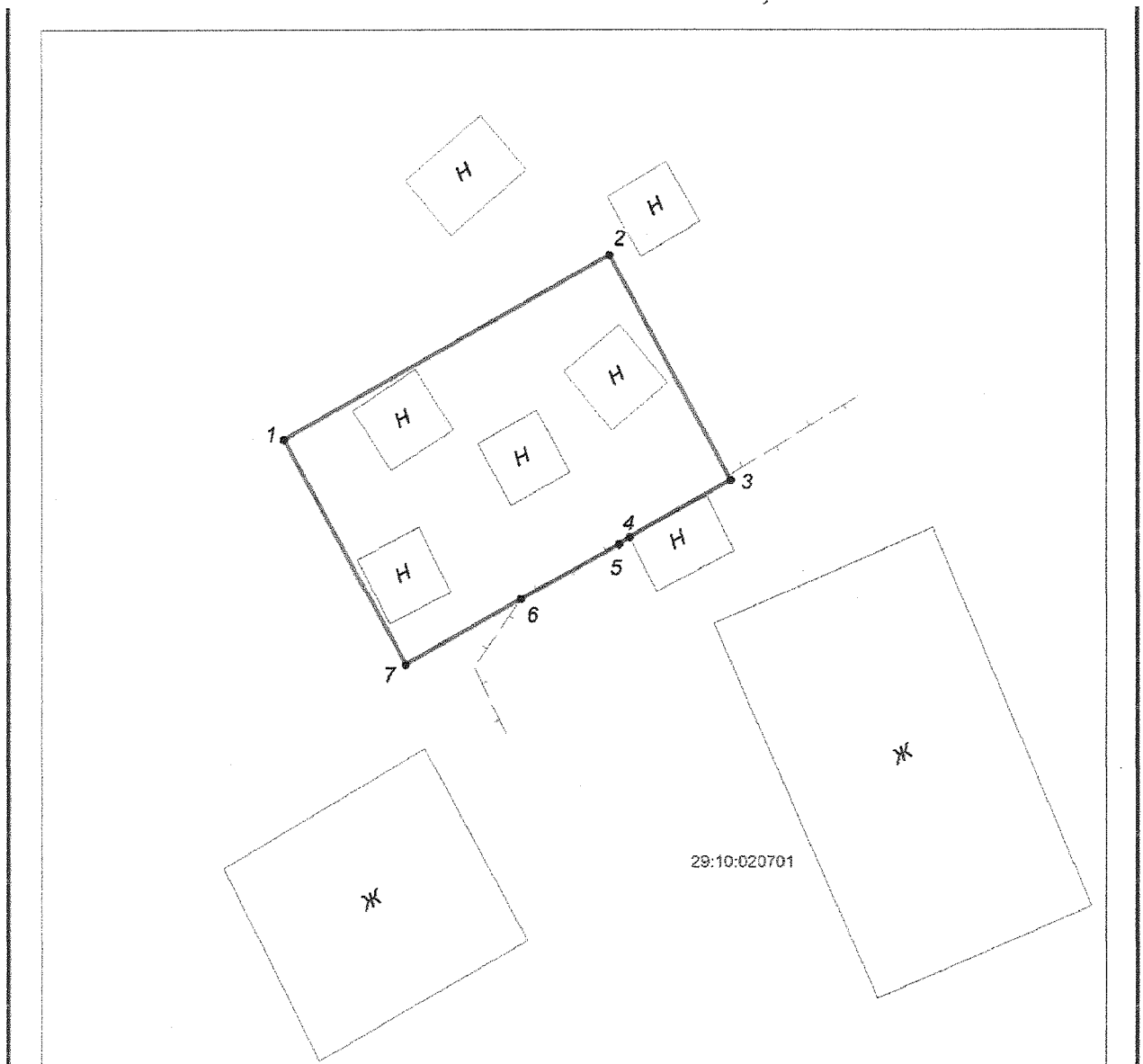
Точка 1 находится в 6 метрах к северо-востоку от северо-западного угла церкви.

ПРИЛОЖЕНИЕ № 12
к постановлению инспекции
по охране объектов культурного
наследия Архангельской области
от 24.11.2020 № 28 -п

**План территории объекта культурного наследия
(памятника истории культуры) народов Российской Федерации**

Наименование: «Амбар А.А. Попова»

Адрес объекта: Архангельская область, Лешуконский муниципальный район,
сельское поселение «Койнасское», с. Койнас



Площадь территории объекта культурного наследия 245 кв.м.

Условные обозначения:

- граница территории объекта культурного наследия
- 1 - обозначение характерных точек границ объекта культурного наследия
- граница участков сведения о которых содержатся в ЕГРН
- 29:10:090120 - номер кадастрового квартала
- 29:10:090120:916 - кадастровый номер земельного участка

М 1:300

ЛИСТ	ЛИСТОВ
1	1

**Каталог координат поворотных точек границ территории
объекта культурного наследия:
«Амбар А.А. Попова»**

Система координат МСК-29 зона – 4

Номер поворотной точки	X	Y
1	675453,84	4286063,26
2	675463,08	4286079,92
3	675451,80	4286086,16
4	675448,96	4286080,97
5	675448,61	4286080,46
6	675445,86	4286075,38
7	675442,56	4286069,50

Площадь территории объекта культурного наследия – 245 кв.м.

Координаты поворотных точек границ территории объекта культурного наследия определены методом спутниковых геодезических измерений, среднеквадратическая погрешность измерений M_t составляет 0,1 м.

**Описание границы территории объекта культурного наследия
(памятника истории и культуры) народов Российской Федерации
«Амбар А.А. Попова»**

Граница территории объекта культурного наследия проходит:
от точки 1 до точки 2 (длина 19 м) на северо-восток вдоль забора;
от точки 2 до точки 3 (длина 13 м) на юго-восток к забору;
от точки 3 до точки 4 (длина 6 м) на юго-запад вдоль нежилой постройки;

от точки 4 до точки 5 (длина 1 м) на юго-запад к забору;

от точки 5 до точки 6 (длина 6 м) на юго-запад к забору;

от точки 6 до точки 7 (длина 7 м) на юго-запад;

от точки 7 до точки 1 (длина 13 м) на северо-запад от жилого дома.

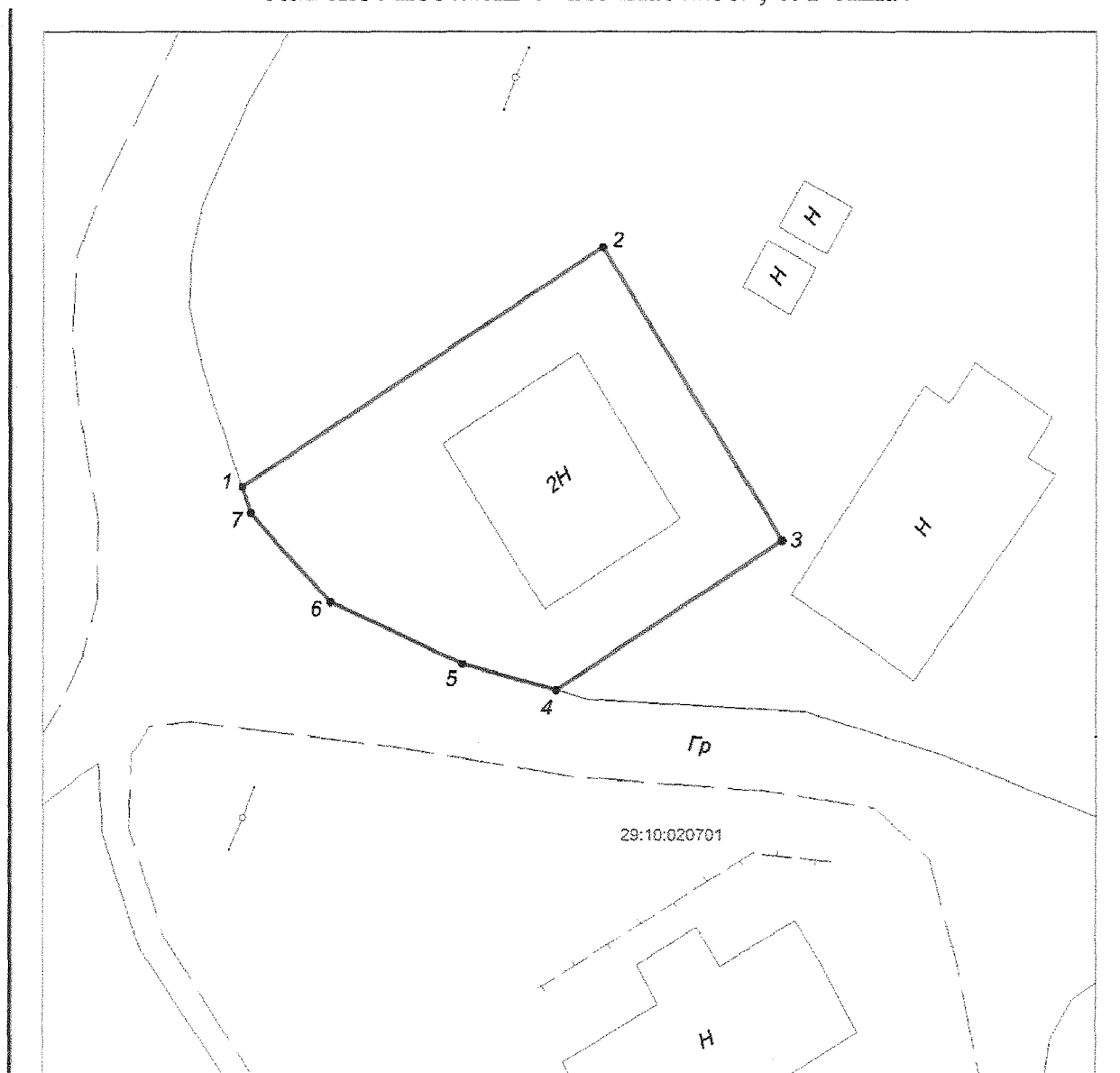
Точка 1 находится в 22 метрах к северо-востоку от северо-западного угла жилого дома.

ПРИЛОЖЕНИЕ № 13
к постановлению инспекции
по охране объектов культурного
наследия Архангельской области
от 24.11.2020 № 28 -п

**План территории объекта культурного наследия
(памятника истории культуры) народов Российской Федерации**

Наименование: «Магазея»

Адрес объекта: Архангельская область, Лешуконский муниципальный район,
сельское поселение «Койнасское», с. Койнас



Площадь территории объекта культурного наследия 604 кв.м.

Условные обозначения:

- граница территории объекта культурного наследия
- 1 - обозначение характерных точек границ объекта культурного наследия
- граница участков сведения о которых содержатся в ЕГРН
- 29:10:090120 - номер кадастрового квартала
- 29:10:090120:916 - кадастровый номер земельного участка

М 1:400

ЛИСТ	ЛИСТОВ
1	1

**Каталог координат поворотных точек границ территории
объекта культурного наследия:
«Магазея»**

Система координат МСК-29 зона – 4

Номер поворотной точки	X	Y
1	675374,09	4285891,69
2	675390,00	4285916,56
3	675370,56	4285929,00
4	675360,59	4285913,41
5	675362,33	4285906,92
6	675366,42	4285897,81
7	675372,35	4285892,29

Площадь территории объекта культурного наследия – 604 кв.м.

Координаты поворотных точек границ территории объекта культурного наследия определены методом спутниковых геодезических измерений, среднеквадратическая погрешность измерений M_t составляет 0,1 м.

**Описание границы территории объекта культурного наследия
(памятника истории и культуры) народов Российской Федерации
«Магазея»**

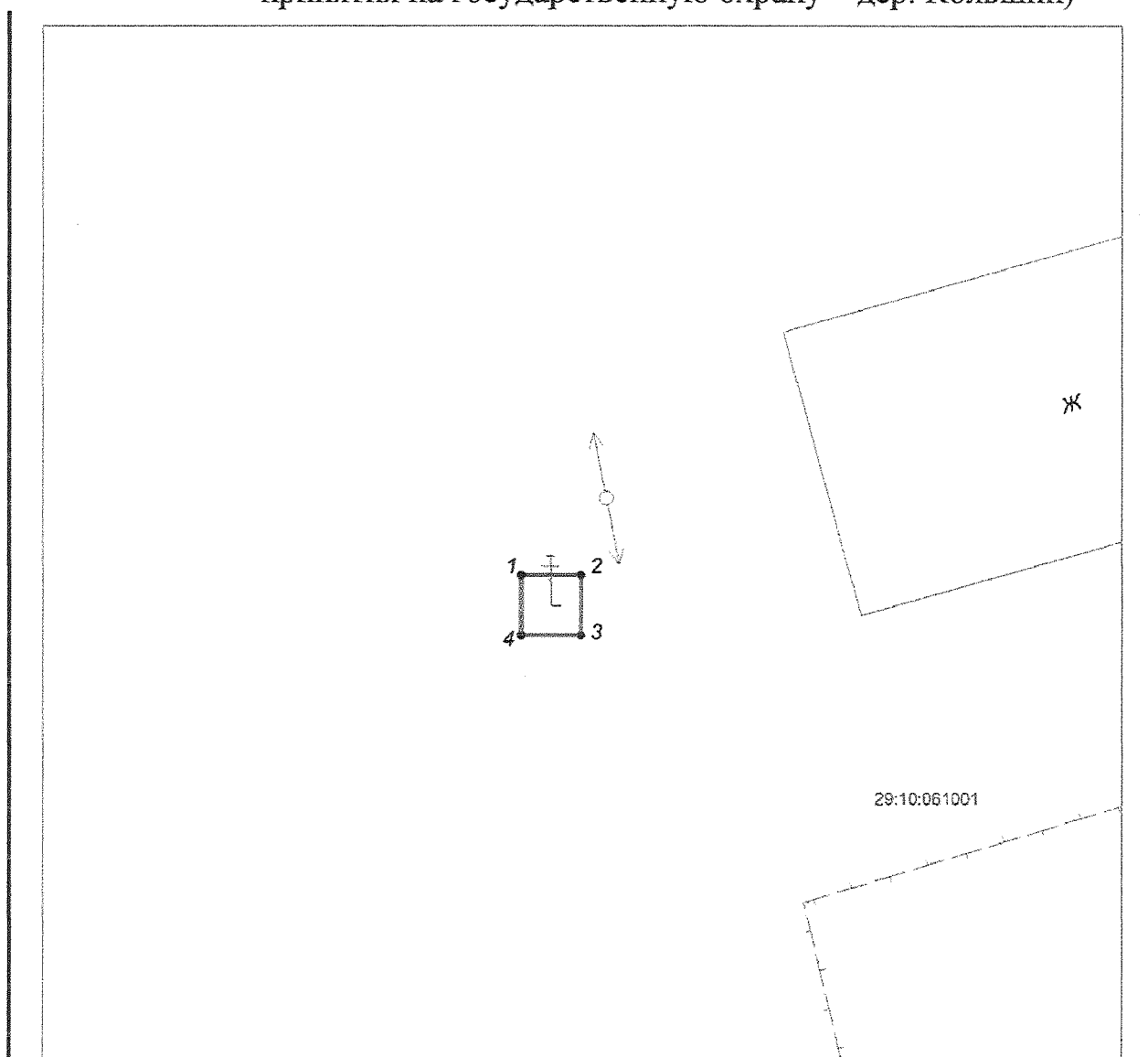
Граница территории объекта культурного наследия проходит:
от точки 1 до точки 2 (длина 29 м) на северо-восток от грунтовой дороги;
от точки 2 до точки 3 (длина 23 м) на юго-восток вдоль здания магазина;
от точки 3 до точки 4 (длина 18 м) на юго-запад к грунтовой дороге;
от точки 4 до точки 5 (длина 7 м) на северо-запад по грунтовой дороге;
от точки 5 до точки 6 (длина 10 м) на северо-запад по грунтовой дороге;
от точки 6 до точки 7 (длина 8 м) на северо-запад по грунтовой дороге;
от точки 7 до точки 1 (длина 2 м) на северо-запад по грунтовой дороге.
Точка 1 находится в 14 метрах к юго-западу от северо-западного угла магазина.

ПРИЛОЖЕНИЕ № 14
к постановлению инспекции
по охране объектов культурного
наследия Архангельской области
от 24.11.2020 № 28-п

**План территории объекта культурного наследия
(памятника истории культуры) народов Российской Федерации**

Наименование: «Крест обетный»

Адрес объекта: Архангельская область, Лешуконский муниципальный район,
сельское поселение «Юромское», дер. Заручей (на дату
принятия на государственную охрану – дер. Кольшин)



Площадь территории объекта культурного наследия 4 кв.м.

Условные обозначения:

- граница территории объекта культурного наследия
- .1 - обозначение характерных точек границ объекта культурного наследия
- - граница участков сведения о которых содержится в ЕГРН
- 29:10:090120 - номер кадастрового квартала
- 29:10:090120:916 - кадастровый номер земельного участка

М 1:200		ЛИСТ	ЛИСТОВ
		1	1

**Каталог координат поворотных точек границ территории
объекта культурного наследия: «Крест обетный»**

Система координат МСК-29 зона – 4

Номер поворотной точки	X	Y
1	711494,05	4194804,21
2	711494,05	4194806,21
3	711492,04	4194806,21
4	711492,04	4194804,21

Площадь территории объекта культурного наследия – 4 кв.м.

Координаты поворотных точек границ территории объекта культурного наследия определены методом спутниковых геодезических измерений, среднеквадратическая погрешность измерений M_t составляет 0,1 м.

**Описание границы территории объекта культурного наследия
(памятника истории и культуры) народов Российской Федерации
«Крест обетный»**

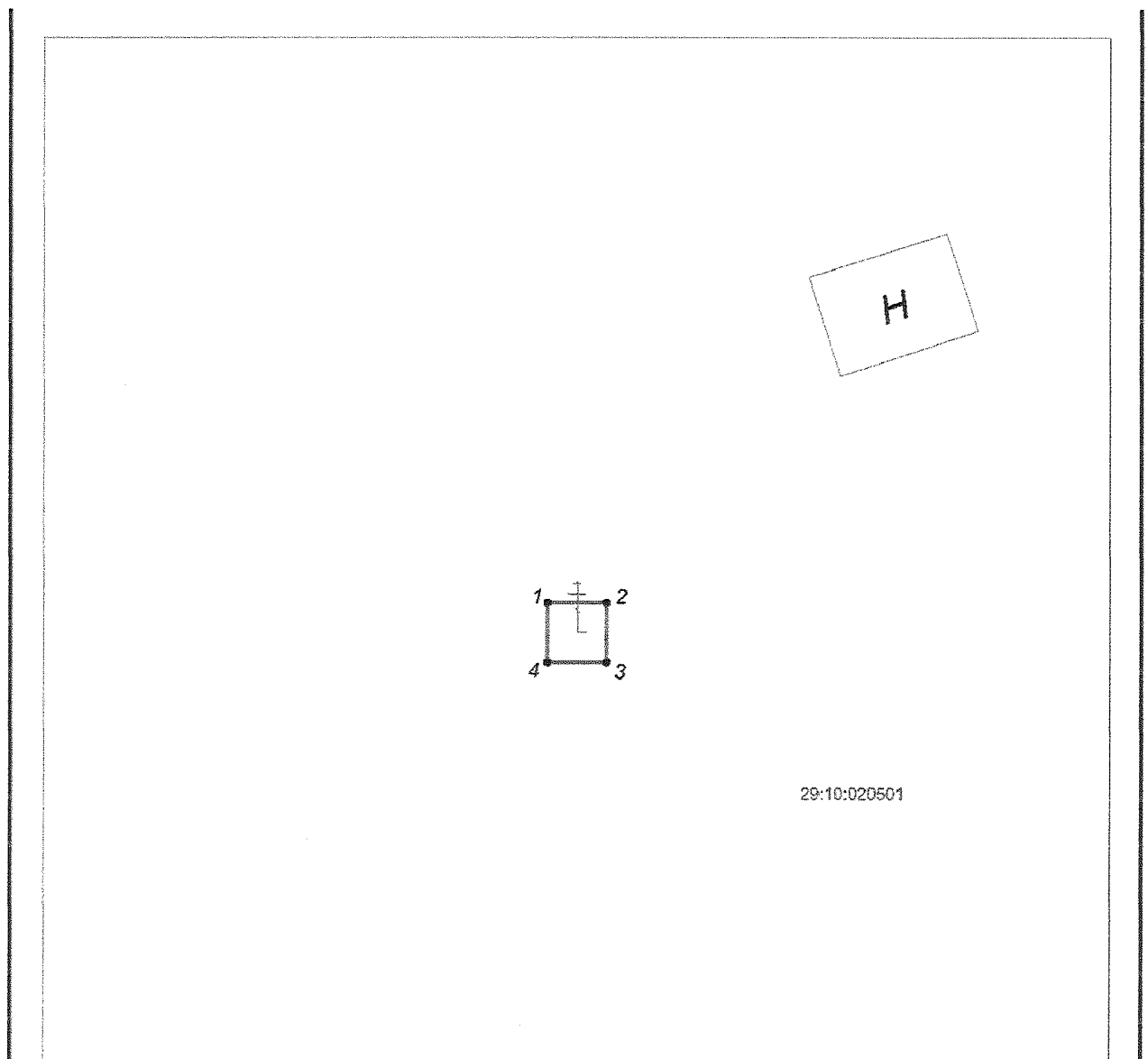
Граница территории объекта культурного наследия проходит:
от точки 1 до точки 2 (длина 2 м) на восток к жилому дому;
от точки 2 до точки 3 (длина 2 м) на юг от опоры ЛЭП;
от точки 3 до точки 4 (длина 2 м) на запад от жилого дома;
от точки 4 до точки 1 (длина 2 м) на север.
Точка 1 находится в 1,4 метре к северо-западу от креста.

ПРИЛОЖЕНИЕ № 15
к постановлению инспекции
по охране объектов культурного
наследия Архангельской области
от 24.11.2020 № 28 -п

**План территории объекта культурного наследия
(памятника истории культуры) народов Российской Федерации**

Наименование: «Крест обетный»

Адрес объекта: Архангельская область, Лешуконский муниципальный район,
сельское поселение «Койнасское», дер. Кысса



Площадь территории объекта культурного наследия 4 кв.м.

Условные обозначения:

- граница территории объекта культурного наследия
- 1 - обозначение характерных точек границ объекта культурного наследия
- - граница участков сведения о которых содержатся в ЕГРН
- 29:10:090120 - номер кадастрового квартала
- 29:10:090120:916 - кадастровый номер земельного участка

М 1:200	лист	листов
	1	1

**Каталог координат поворотных точек границ территории
объекта культурного наследия: «Крест обетный»**

Система координат МСК-29 зона – 4

Номер поворотной точки	X	Y
1	661417,06	4297344,50
2	661417,06	4297346,51
3	661415,05	4297346,51
4	661415,05	4297344,50

Площадь территории объекта культурного наследия – 4 кв.м.

Координаты поворотных точек границ территории объекта культурного наследия определены методом спутниковых геодезических измерений, среднеквадратическая погрешность измерений M_d составляет 0,1 м.

**Описание границы территории объекта культурного наследия
(памятника истории и культуры) народов Российской Федерации
«Крест обетный»**

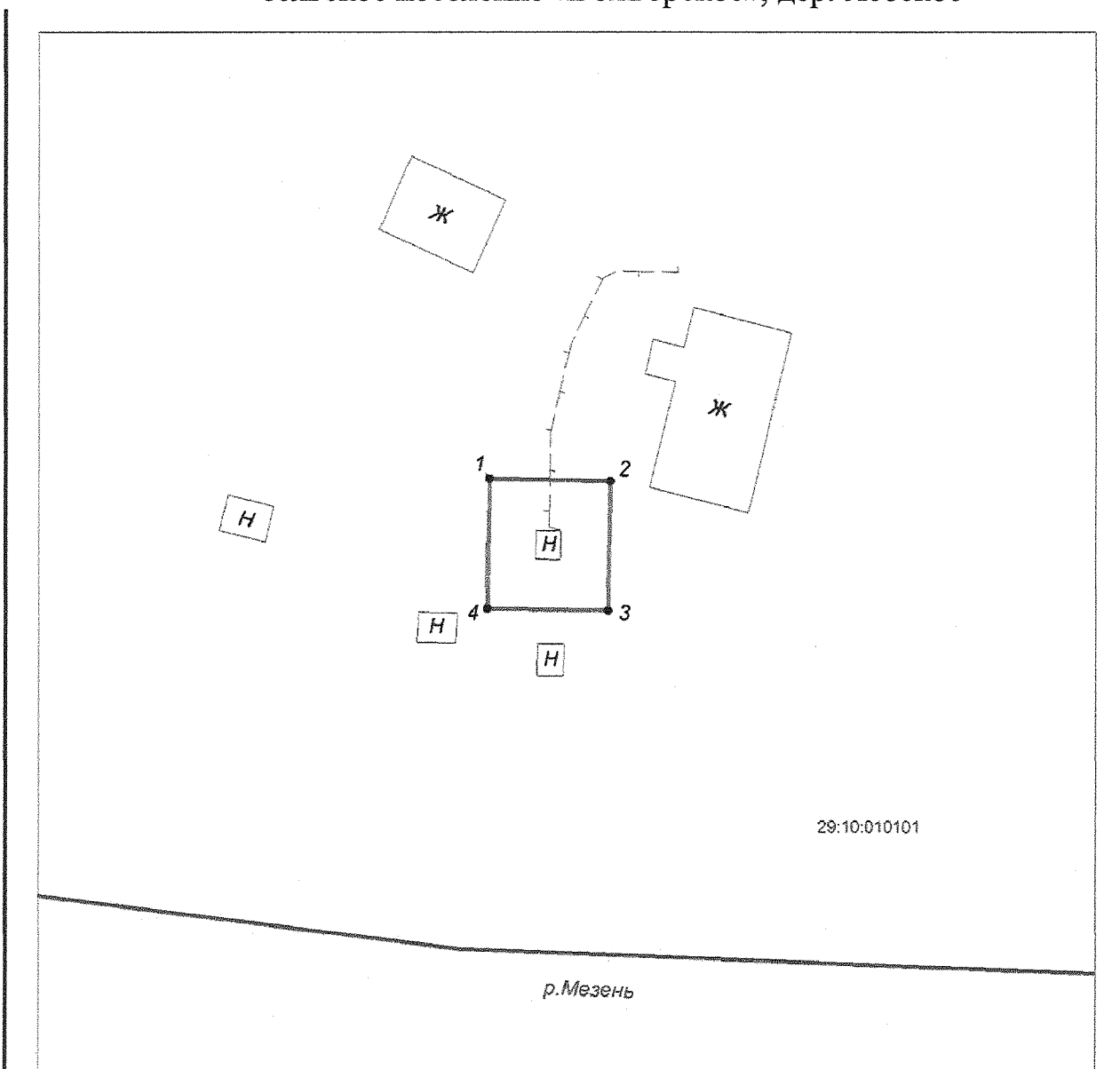
Граница территории объекта культурного наследия проходит:
от точки 1 до точки 2 (длина 2 м) на восток;
от точки 2 до точки 3 (длина 2 м) на юг;
от точки 3 до точки 4 (длина 2 м) на запад;
от точки 4 до точки 1 (длина 2 м) на север.
Точка 1 находится в 1,4 метре к северо-западу от креста.

ПРИЛОЖЕНИЕ № 16
к постановлению инспекции
по охране объектов культурного
наследия Архангельской области
от 24.11.2020 № 28 -п

**План территории объекта культурного наследия
(памятника истории и культуры) народов Российской Федерации**


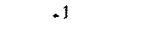
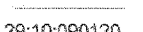
Наименование: «Амбар»

Адрес объекта: Архангельская область, Лешуконский муниципальный район,
сельское поселение «Вожгорское», дер. Лебское



Площадь территории объекта культурного наследия 163 кв.м.

Условные обозначения:

-  - граница территории объекта культурного наследия
-  - обозначение характерных точек границ объекта культурного наследия
-  - граница участков сведения о которых содержатся в ЕГРН
- 29:10:090120 - номер кадастрового квартала
- 29:10:090120:916 - кадастровый номер земельного участка

М 1:600	лист	листов
	1	1

**Каталог координат поворотных точек границ территории
объекта культурного наследия: «Амбар»**

Система координат МСК-29 зона – 4

Номер поворотной точки	X	Y
1	650905,48	4309716,17
2	650905,27	4309728,66
3	650892,26	4309728,43
4	650892,48	4309715,92

Площадь территории объекта культурного наследия – 163 кв.м.

Координаты поворотных точек границ территории объекта культурного наследия определены методом спутниковых геодезических измерений, среднеквадратическая погрешность измерений M_4 составляет 0,1 м.

**Описание границы территории объекта культурного наследия
(памятника истории и культуры) народов Российской Федерации
«Амбар»**

Граница территории объекта культурного наследия проходит:
от точки 1 до точки 2 (длина 12 м) на восток вдоль реки Мезень;
от точки 2 до точки 3 (длина 13 м) на юг к реке Мезень;
от точки 3 до точки 4 (длина 12 м) на запад вдоль реки Мезень;
от точки 4 до точки 1 (длина 13 м) на север от реки Мезень.

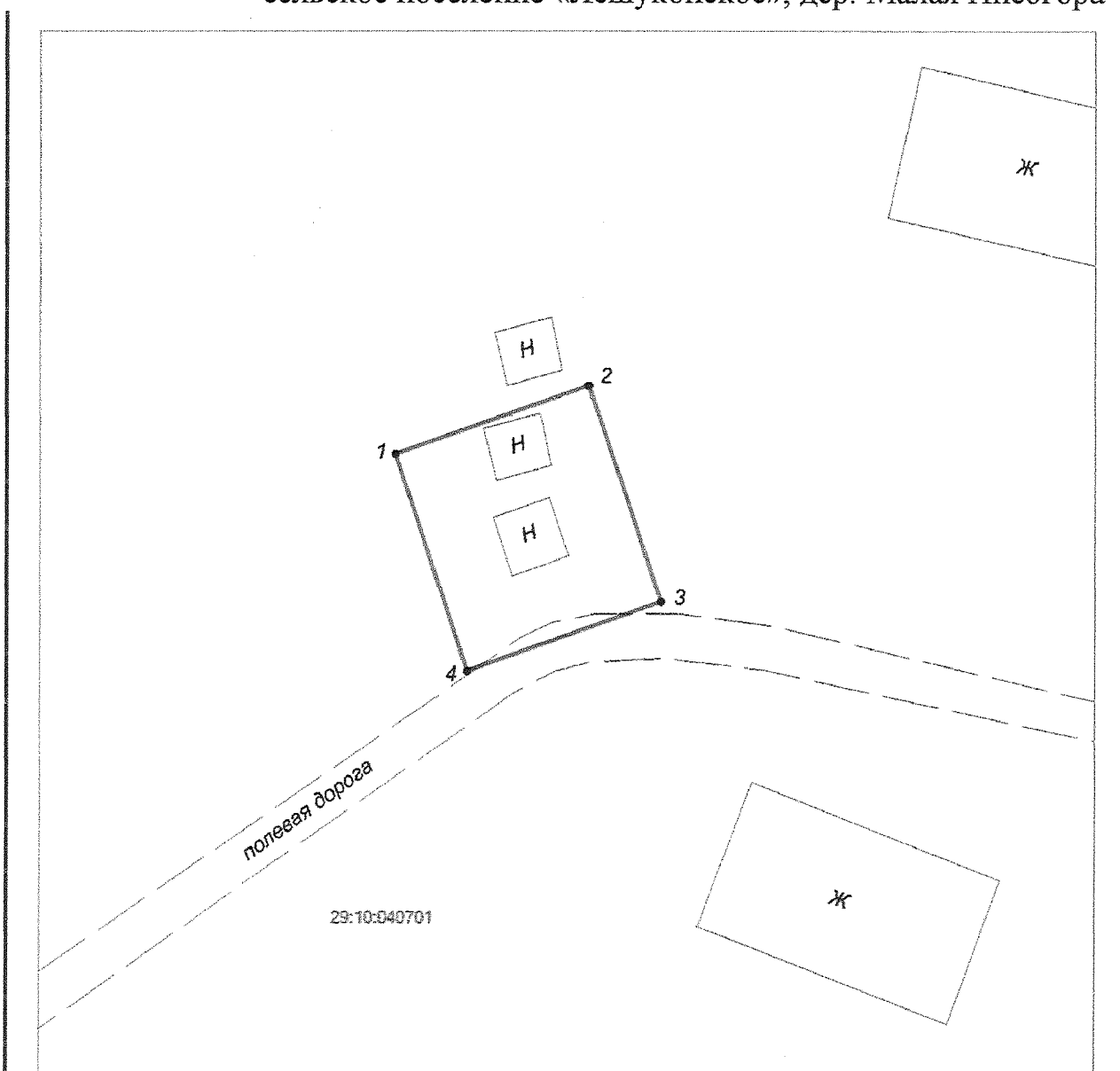
Точка 1 находится в 7 метрах к северо-западу от северо-западного угла амбара.

ПРИЛОЖЕНИЕ № 17
к постановлению инспекции
по охране объектов культурного
наследия Архангельской области
от 24.11.2020 № 28 -п

**План территории объекта культурного наследия
(памятника истории культуры) народов Российской Федерации**

Наименование: «Амбар»

Адрес объекта: Архангельская область, Лешуконский муниципальный район,
сельское поселение «Лешуконское», дер. Малая Нисогора



Площадь территории объекта культурного наследия 216 кв.м.

Условные обозначения:

- — — — — - граница территории объекта культурного наследия
- 1 - обозначение характерных точек границ объекта культурного наследия
- — — — — - граница участков сведения о которых содержатся в ЕГРН
- 29:10:090120 - номер кадастрового квартала
- 29:10:090120:916 - кадастровый номер земельного участка

М 1:400	лист	листов
	1	1

**Каталог координат поворотных точек границ территории
объекта культурного наследия: «Амбар»**

Система координат МСК-29 зона – 4

Номер поворотной точки	X	Y
1	707129,96	4191770,15
2	707134,55	4191783,48
3	707120,09	4191788,47
4	707115,50	4191775,13

Площадь территории объекта культурного наследия – 216 кв.м.

Координаты поворотных точек границ территории объекта культурного наследия определены методом спутниковых геодезических измерений, среднеквадратическая погрешность измерений M_4 составляет 0,1 м.

**Описание границы территории объекта культурного наследия
(памятника истории и культуры) народов Российской Федерации
«Амбар»**

Граница территории объекта культурного наследия проходит:
от точки 1 до точки 2 (длина 14 м) на северо-восток вдоль грунтовой дороги;
от точки 2 до точки 3 (длина 15 м) на юго-восток к грунтовой дороге;
от точки 3 до точки 4 (длина 14 м) на юго-запад вдоль грунтовой дороги;
от точки 4 до точки 1 (длина 15 м) на северо-запад от грунтовой дороги.

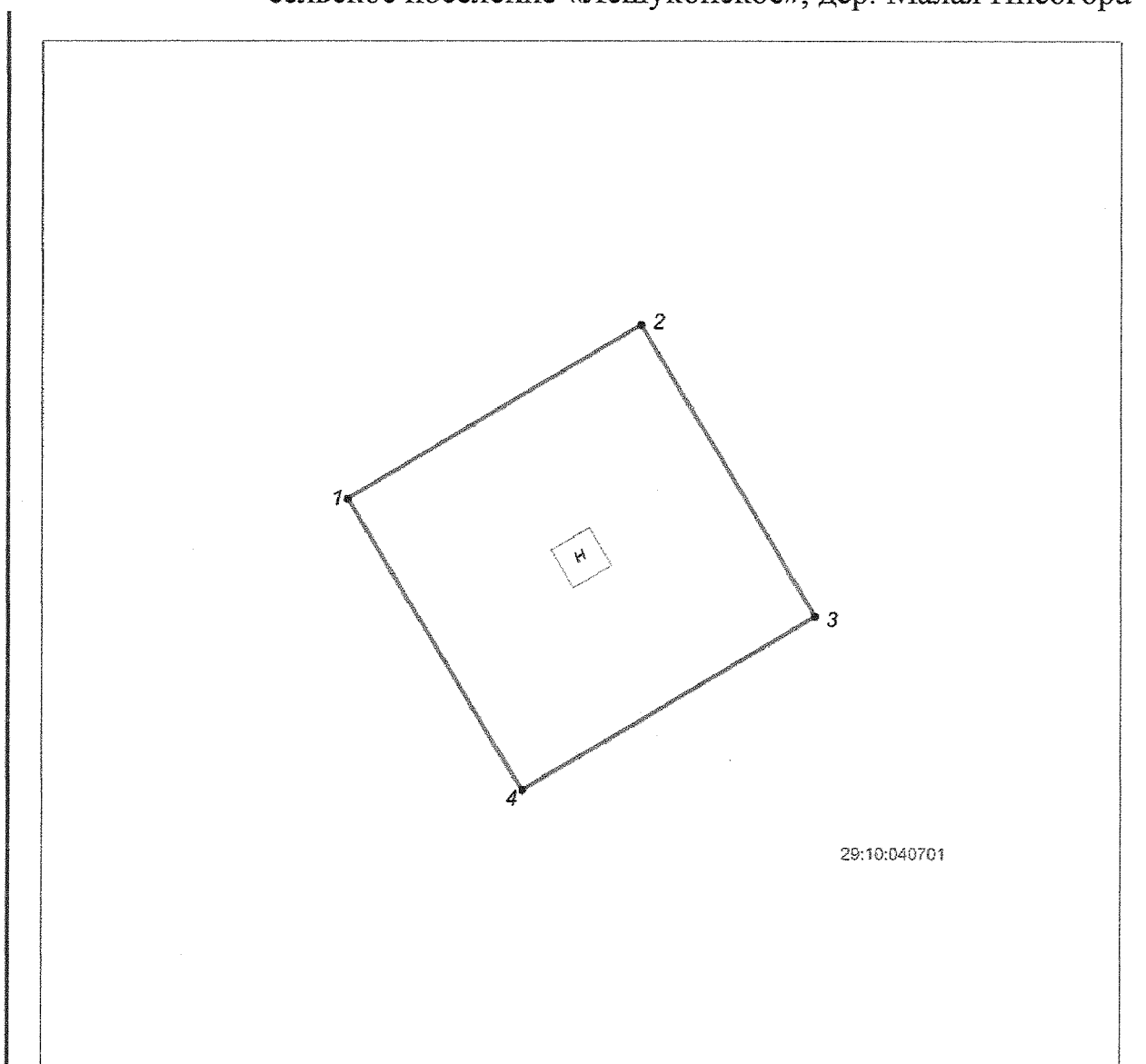
Точка 1 находится в 8 метрах к северо-западу от северо-западного угла амбара.

ПРИЛОЖЕНИЕ № 18
к постановлению инспекции
по охране объектов культурного
наследия Архангельской области
от 24.11.2020 № 28 -п

**План территории объектов культурного наследия (памятника истории
и культуры) народов Российской Федерации**

Наименование: «Мельница Д.Н. Лыбошева»

Адрес объекта: Архангельская область, Лешуконский муниципальный район,
сельское поселение «Лешуконское», дер. Малая Нисогора



Площадь территории объекта культурного наследия 527 кв.м.

Условные обозначения:

- - граница территории объекта культурного наследия
- 1 - обозначение характерных точек границ объекта культурного наследия
- - граница участков сведения о которых содержатся в ЕГРН
- 29:10:090120 - номер кадастрового квартала
- 29:10:090120:916 - кадастровый номер земельного участка

М 1:400		лист	листов
		1	1

**Каталог координат поворотных точек границ территории
объекта культурного наследия: «Мельница Д.Н. Лыбошева»**

Система координат МСК-29 зона – 4

Номер поворотной точки	X	Y
1	707175.79	4191686.51
2	707187.61	4191706.24
3	707167.94	4191718.02
4	707156.12	4191698.29

Площадь территории объекта культурного наследия – 527 кв.м.

Координаты поворотных точек границ территории объекта культурного наследия определены методом спутниковых геодезических измерений, среднеквадратическая погрешность измерений M_4 составляет 0,1 м.

**Описание границы территории объекта культурного наследия
(памятника истории и культуры) народов Российской Федерации
«Мельница Д.Н. Лыбошева»**

Граница территории объекта культурного наследия проходит:

от точки 1 до точки 2 (длина 23 м) на северо-восток;

от точки 2 до точки 3 (длина 23 м) на юго-восток;

от точки 3 до точки 4 (длина 23 м) на юго-запад;

от точки 4 до точки 1 (длина 23 м) на северо-запад.

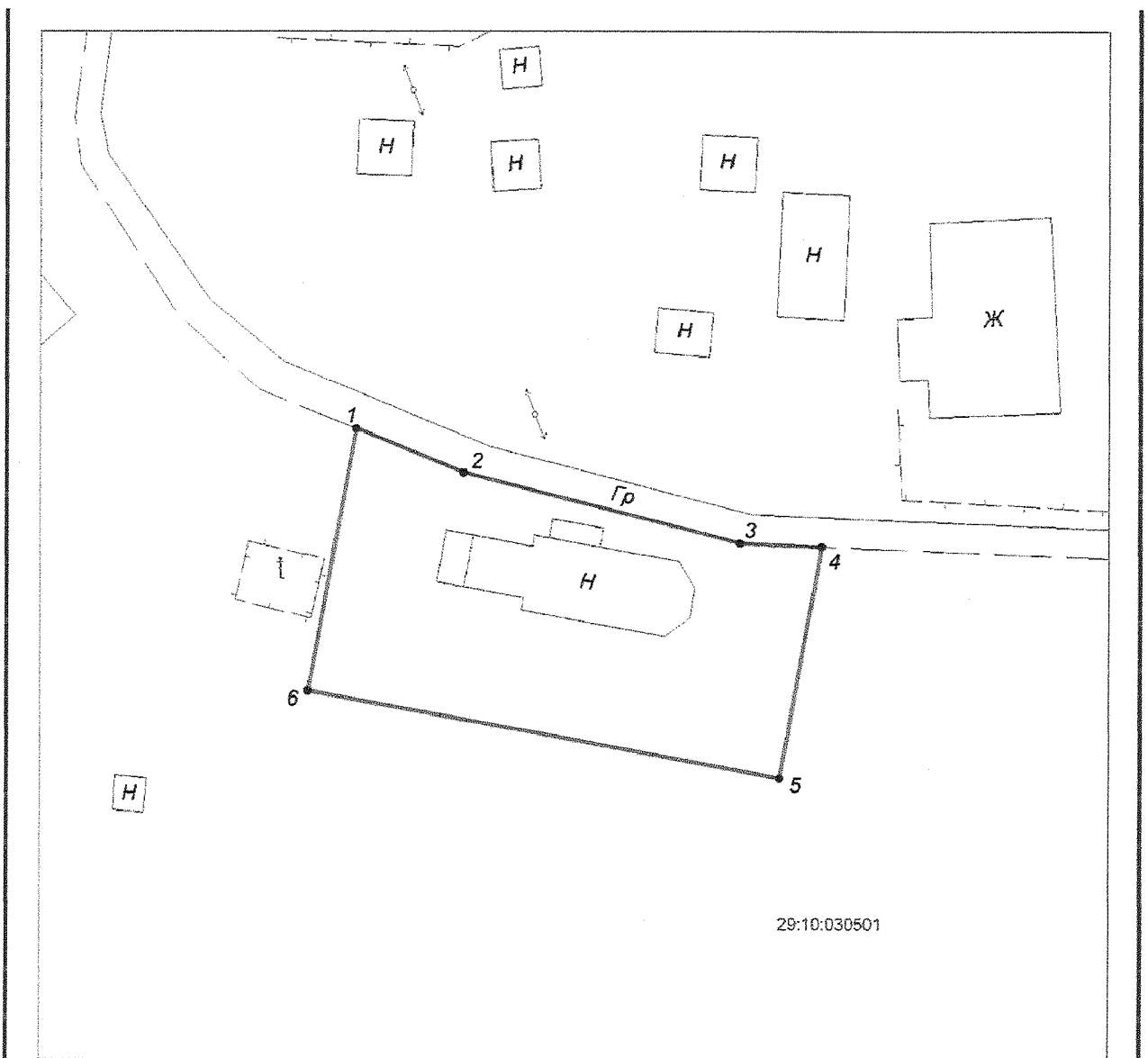
Точка 1 находится в 14 метрах к северо-западу от северо-западного угла мельницы.

ПРИЛОЖЕНИЕ № 19
к постановлению инспекции
по охране объектов культурного
наследия Архангельской области
от 24.11.2020 № 28-п

**План территории объекта культурного наследия
(памятника истории культуры) народов Российской Федерации**

Наименование: **«Церковь в честь Иоанна Крестителя»**

Адрес объекта: Архангельская область, Лешуконский муниципальный район, сельское поселение «Ценогорское», дер. Палашелье, д. 74



Площадь территории объекта культурного наследия 819 кв.м.

Условные обозначения:

- — граница территории объекта культурного наследия
- 1 — обозначение характерных точек границ объекта культурного наследия
- граница участков сведения о которых содержатся в ЕГРН
- 29:10:090120 — номер кадастрового квартала
- 29:10:090120:916 — кадастровый номер земельного участка

М 1:500	Лист	Листов
	1	1

**Каталог координат поворотных точек границ территории
объекта культурного наследия: «Церковь в честь Иоанна Крестителя»**

Система координат МСК-29 зона – 4

Номер поворотной точки	X	Y
1	689699.15	4270306.28
2	689695.47	4270315.42
3	689689.50	4270338.93
4	689689.22	4270345.88
5	689669.66	4270342.31
6	689676.96	4270302.23

Площадь территории объекта культурного наследия – 819 кв.м.

Координаты поворотных точек границ территории объекта культурного наследия определены методом спутниковых геодезических измерений, среднеквадратическая погрешность измерений M_t составляет 0,1 м.

**Описание границы территории объекта культурного наследия
(памятника истории и культуры) народов Российской Федерации
«Церковь в честь Иоанна Крестителя»**

Граница территории объекта культурного наследия проходит:
от точки 1 до точки 2 (длина 10 м) на юго-восток по грунтовой дороге;
от точки 2 до точки 3 (длина 24 м) на юго-восток по грунтовой дороге;
от точки 3 до точки 4 (длина 7 м) на восток по грунтовой дороге;
от точки 4 до точки 5 (длина 20 м) на юго-запад от грунтовой дороги;
от точки 5 до точки 6 (длина 41 м) на северо-запад вдоль грунтовой дороги;

от точки 6 до точки 1 (длина 22 м) на северо-восток к грунтовой дороге.

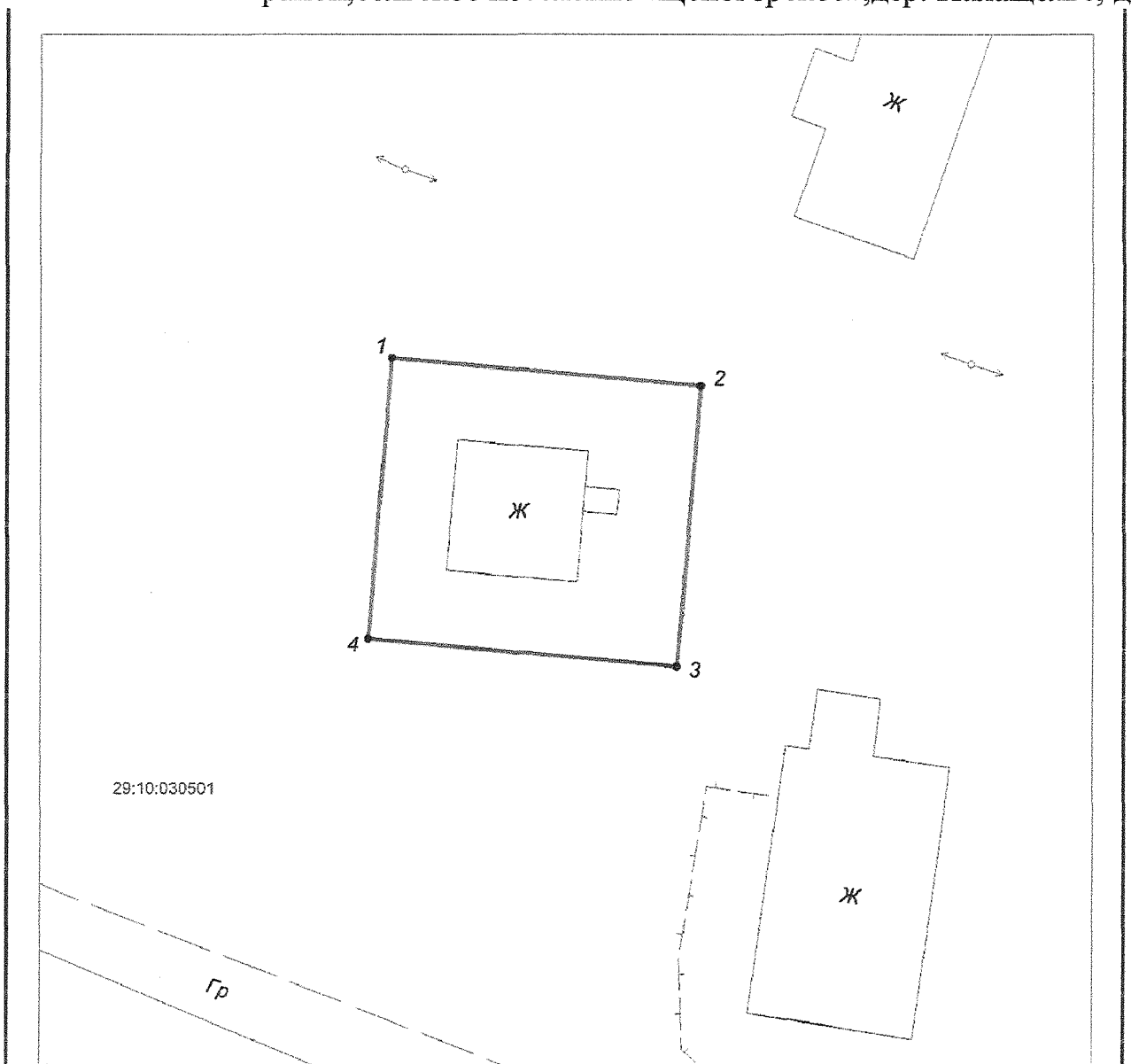
Точка 1 находится в 11 метрах к северо-западу от северо-западного угла церкви.

ПРИЛОЖЕНИЕ № 20
к постановлению инспекции
по охране объектов культурного
наследия Архангельской области
от 24.11.2020 № 28-п

**План территории объекта культурного наследия
(памятника истории культуры) народов Российской Федерации**

Наименование: «Дом К.Г. Шишовой»

Адрес объекта: Архангельская область, Лешуконский муниципальный район, сельское поселение «Ценогорское», дер. Палашелье, д. 33



Площадь территории объекта культурного наследия 407 кв.м.

Условные обозначения:

- граница территории объекта культурного наследия
- 1 — обозначение характерных точек границ объекта культурного наследия
- граница участков сведения о которых содержатся в ЕГРН
- 29:10:090120 — номер кадастрового квартала
- 29:10:090120:916 — кадастровый номер земельного участка

М 1:400	лист	листов
	1	1

**Каталог координат поворотных точек границ территории
объекта культурного наследия:
«Дом К.Г. Шишовой»**

Система координат МСК-29 зона – 4

Номер поворотной точки	X	Y
1	689835,94	4270133,41
2	689834,10	4270154,75
3	689815,17	4270153,13
4	689817,01	4270131,79

Площадь территории объекта культурного наследия – 407 кв.м.

Координаты поворотных точек границ территории объекта культурного наследия определены методом спутниковых геодезических измерений, среднеквадратическая погрешность измерений M_t составляет 0,1 м.

**Описание границы территории объекта культурного наследия
(памятника истории и культуры) народов Российской Федерации
«Дом К.Г. Шишовой»**

Граница территории объекта культурного наследия проходит:
от точки 1 до точки 2 (длина 21 м) на юго-восток вдоль грунтовой дороги;
от точки 2 до точки 3 (длина 19 м) на юго-запад к грунтовой дороге;
от точки 3 до точки 4 (длина 21 м) на северо-запад вдоль грунтовой дороги;
от точки 4 до точки 1 (длина 19 м) на северо-восток от грунтовой дороги.

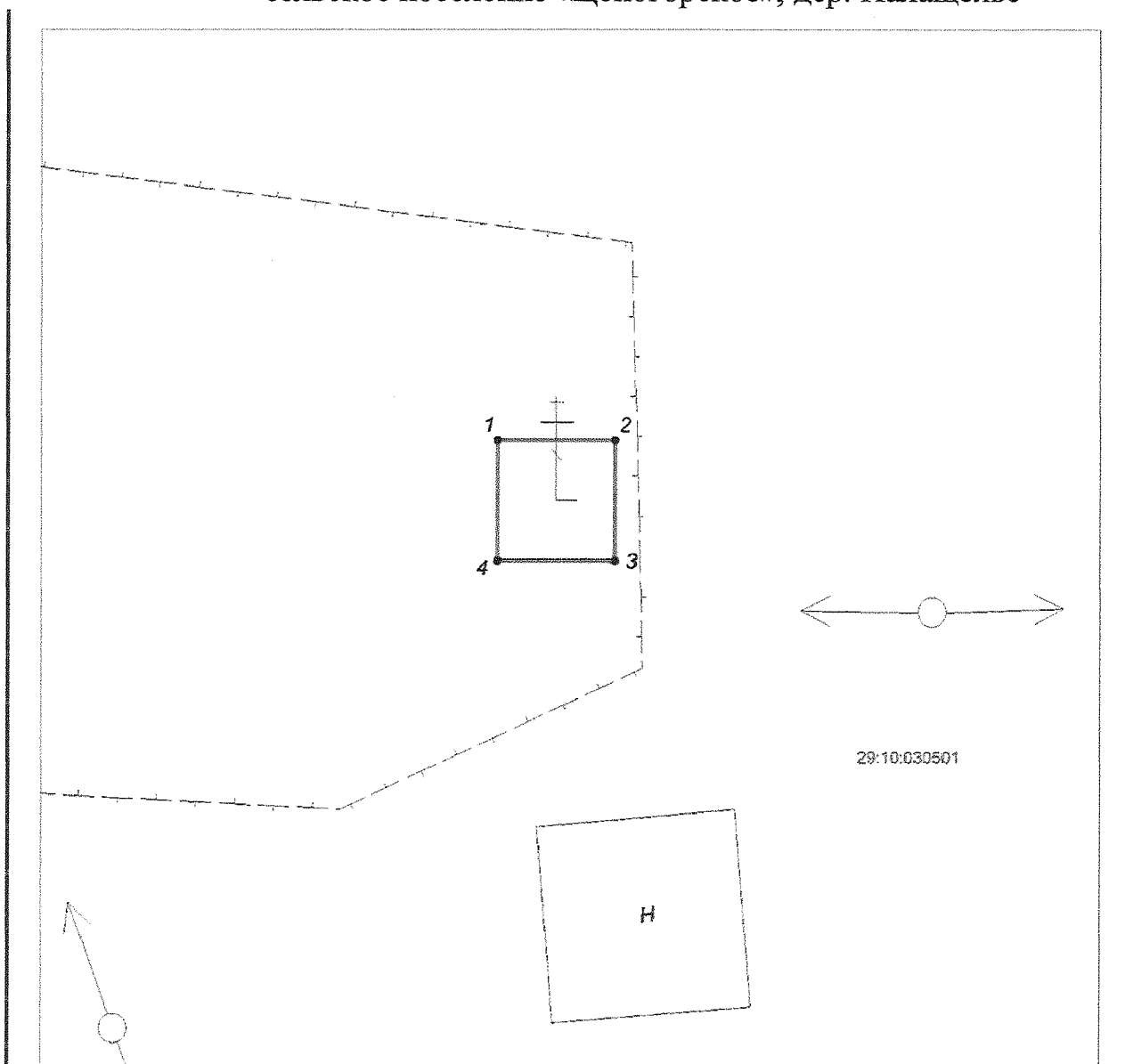
Точка 1 находится в 15 метрах к северо-западу от северо-западного угла дома.

ПРИЛОЖЕНИЕ № 21
к постановлению инспекции
по охране объектов культурного
наследия Архангельской области
от 24.11.2020 № 28-п

**План территории объекта культурного наследия
(памятника истории культуры) народов Российской Федерации**

Наименование: «Крест обетный»

Адрес объекта: Архангельская область, Лешуконский муниципальный район,
сельское поселение «Ценогорское», дер. Палашелье



Площадь территории объекта культурного наследия 4 кв.м.

Условные обозначения:

- - граница территории объекта культурного наследия
- 1 - обозначение характерных точек границ объекта культурного наследия
- - граница участков сведения о которых содержатся в ЕГРН
- 29:10:090120 - номер кадастрового квартала
- 29:10:090120:916 - кадастровый номер земельного участка

М 1:100	ЛИСТ	ЛИСТОВ
	1	1

**Каталог координат поворотных точек границ территории
объекта культурного наследия:
«Крест обетный»**

Система координат МСК-29 зона – 4

Номер поворотной точки	X	Y
1	689737,57	4270317,65
2	689737,57	4270319,65
3	689735,56	4270319,65
4	689735,56	4270317,65

Площадь территории объекта культурного наследия – 4 кв.м.

Координаты поворотных точек границ территории объекта культурного наследия определены методом спутниковых геодезических измерений, среднеквадратическая погрешность измерений M_t составляет 0,1 м.

**Описание границы территории объекта культурного наследия
(памятника истории и культуры) народов Российской Федерации
«Крест обетный»**

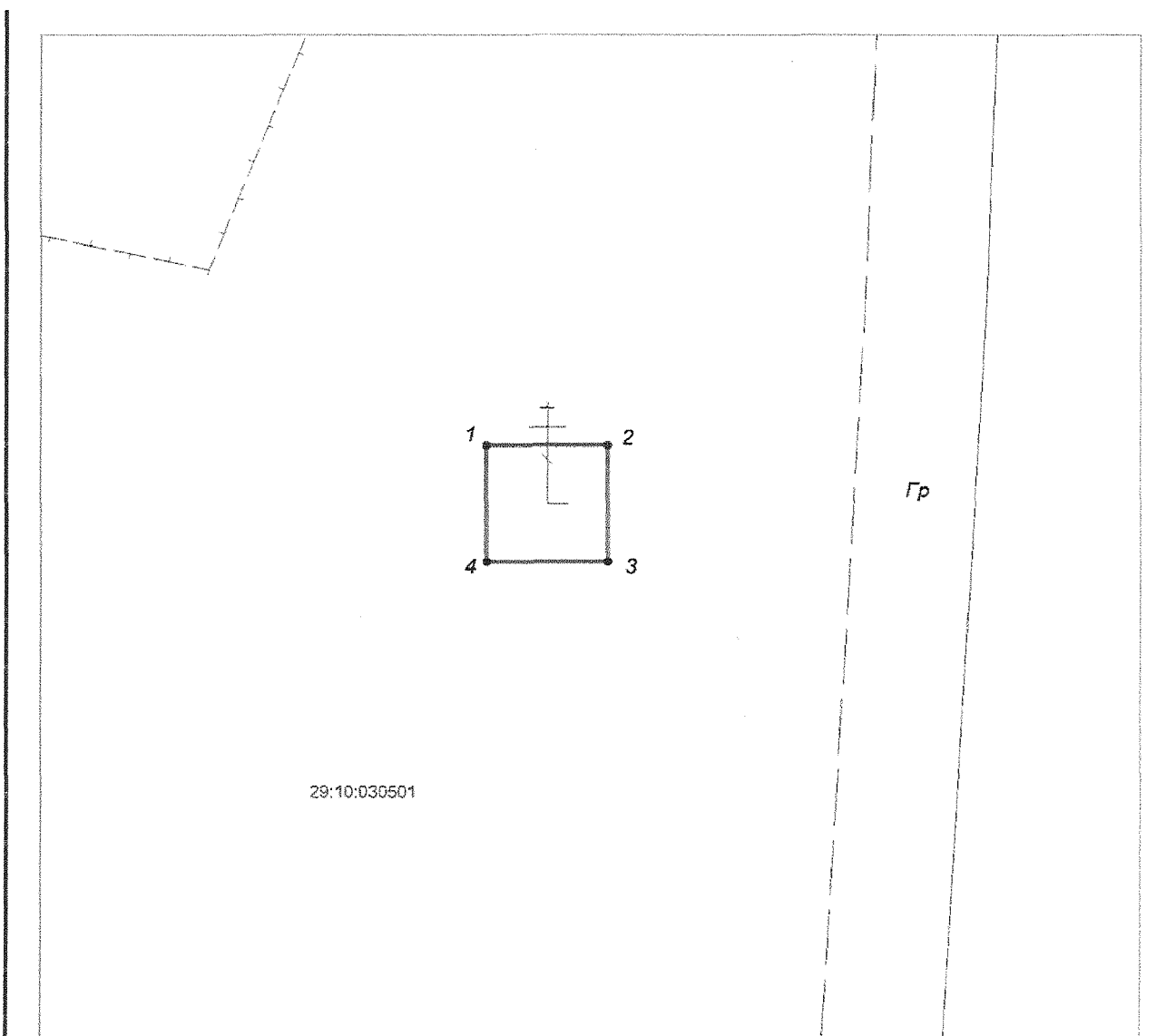
Граница территории объекта культурного наследия проходит:
от точки 1 до точки 2 (длина 2 м) на восток к забору;
от точки 2 до точки 3 (длина 2 м) на юг вдоль забора к нежилой постройке;
от точки 3 до точки 4 (длина 2 м) на запад от забора;
от точки 4 до точки 1 (длина 2 м) на север вдоль забора.
Точка 1 находится в 1,4 метре к северо-западу от креста.

ПРИЛОЖЕНИЕ № 22
к постановлению инспекции
по охране объектов культурного
наследия Архангельской области
от 24.11.2020 № 28-п

**План территории объекта культурного наследия
(памятника истории и культуры) народов Российской Федерации**

Наименование: «Крест обетный»

Адрес объекта: Архангельская область, Лешуконский муниципальный район,
сельское поселение «Ценогорское», дер. Палащелье



Площадь территории объекта культурного наследия 4 кв.м.

Условные обозначения:

- 1 - граница территории объекта культурного наследия
- 1 - обозначение характерных точек границ объекта культурного наследия
- - - - - граница участков сведения о которых содержатся в ЕГРН
- 29:10:090120 - номер кадастрового квартала
- 29:10:090120:916 - кадастровый номер земельного участка

М 1:100	лист	листов
	1	1

**Каталог координат поворотных точек границ территории
объекта культурного наследия:
«Крест обетный»**

Система координат МСК-29 зона – 4

Номер поворотной точки	X	Y
1	689735,71	4270212,80
2	689735,71	4270214,80
3	689733,70	4270214,80
4	689733,70	4270212,80

Площадь территории объекта культурного наследия – 4 кв.м.

Координаты поворотных точек границ территории объекта культурного наследия определены методом спутниковых геодезических измерений, среднеквадратическая погрешность измерений M_t составляет 0,1 м.

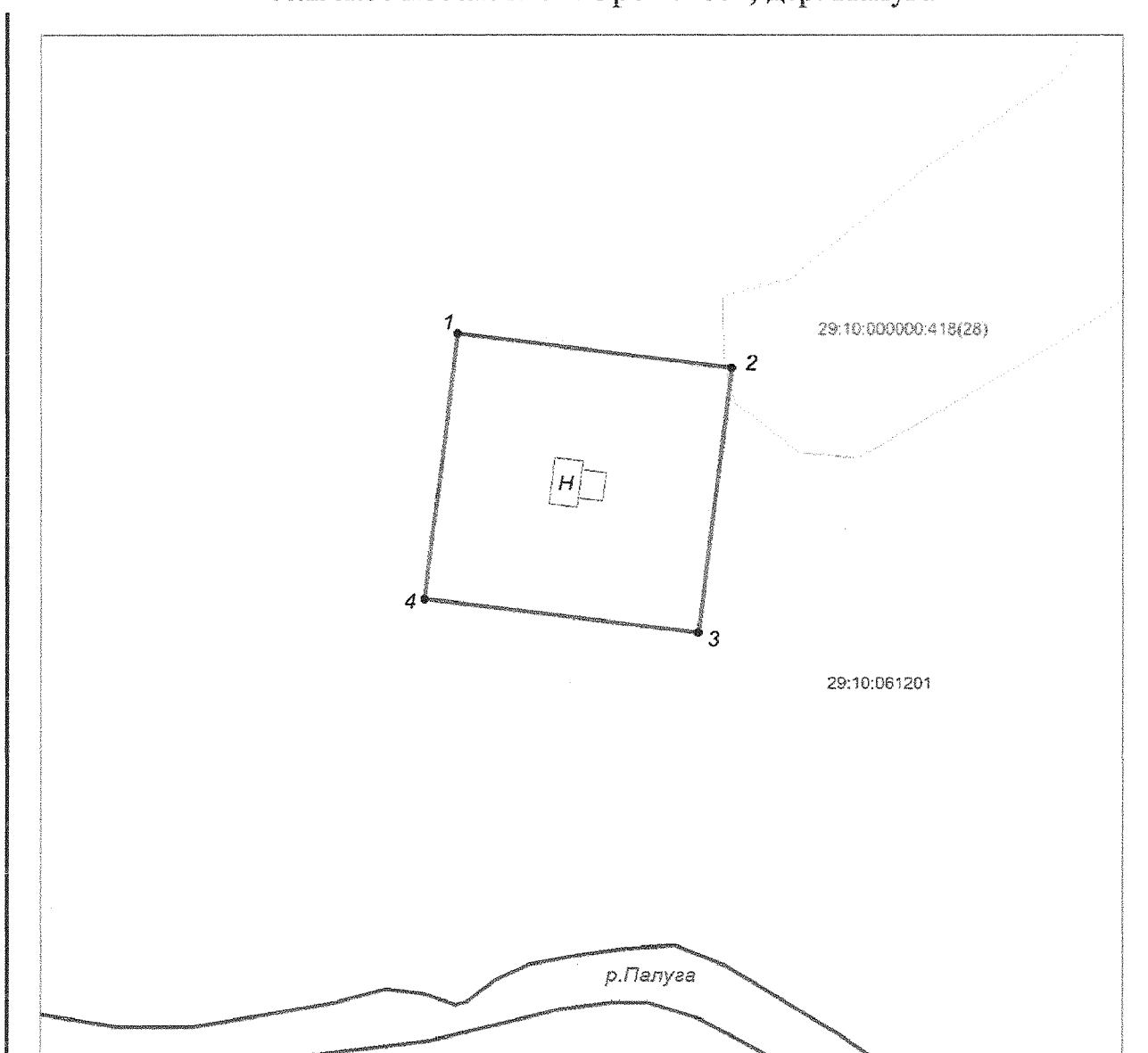
**Описание границы территории объекта культурного наследия
(памятника истории и культуры) народов Российской Федерации
«Крест обетный»**

Граница территории объекта культурного наследия проходит:
от точки 1 до точки 2 (длина 2 м) на восток к грунтовой дороге;
от точки 2 до точки 3 (длина 2 м) на юг вдоль грунтовой дороги;
от точки 3 до точки 4 (длина 2 м) на запад от грунтовой дороги;
от точки 4 до точки 1 (длина 2 м) на север вдоль грунтовой дороги.
Точка 1 находится в 1,4 метре к северо-западу от креста.

ПРИЛОЖЕНИЕ № 23
к постановлению инспекции
по охране объектов культурного
наследия Архангельской области
от 24.11.2020 № 28-п

**План территории объекта культурного наследия
(памятника истории культуры) народов Российской Федерации**

Наименование: «Часовня в честь великомученика Георгия»
Адрес объекта: Архангельская область, Лешуконский муниципальный район,
сельское поселение «Юромское», дер. Палуга



Площадь территории объекта культурного наследия 1 354 кв.м.

Условные обозначения:

- граница территории объекта культурного наследия
- 1 — обозначение характерных точек границ объекта культурного наследия
- граница участков сведения о которых содержатся в ЕГРН
- 29:10:090120 — номер кадастрового квартала
- 29:10:090120:916 — кадастровый номер земельного участка

М 1:800	лист	листов
	1	1

**Каталог координат поворотных точек границ территории
объекта культурного наследия:
«Часовня в честь великомученика Георгия»**

Система координат МСК-29 зона – 4

Номер поворотной точки	X	Y
1	735331,18	4176735,05
2	735326,58	4176771,86
3	735290,36	4176767,35
4	735294,96	4176730,54

Площадь территории объекта культурного наследия – 1 354 кв.м.

Координаты поворотных точек границ территории объекта культурного наследия определены методом спутниковых геодезических измерений, среднеквадратическая погрешность измерений M_t составляет 0,1 м.

**Описание границы территории объекта культурного наследия
(памятника истории и культуры) народов Российской Федерации
«Часовня в честь великомученика Георгия»**

Граница территории объекта культурного наследия проходит:
от точки 1 до точки 2 (длина 37 м) на юго-восток вдоль реки Палуга;
от точки 2 до точки 3 (длина 37 м) на юго-запад к реке Палуга;
от точки 3 до точки 4 (длина 37 м) на северо-запад вдоль реки Палуга;
от точки 4 до точки 1 (длина 37 м) на северо-восток от реки Палуга.

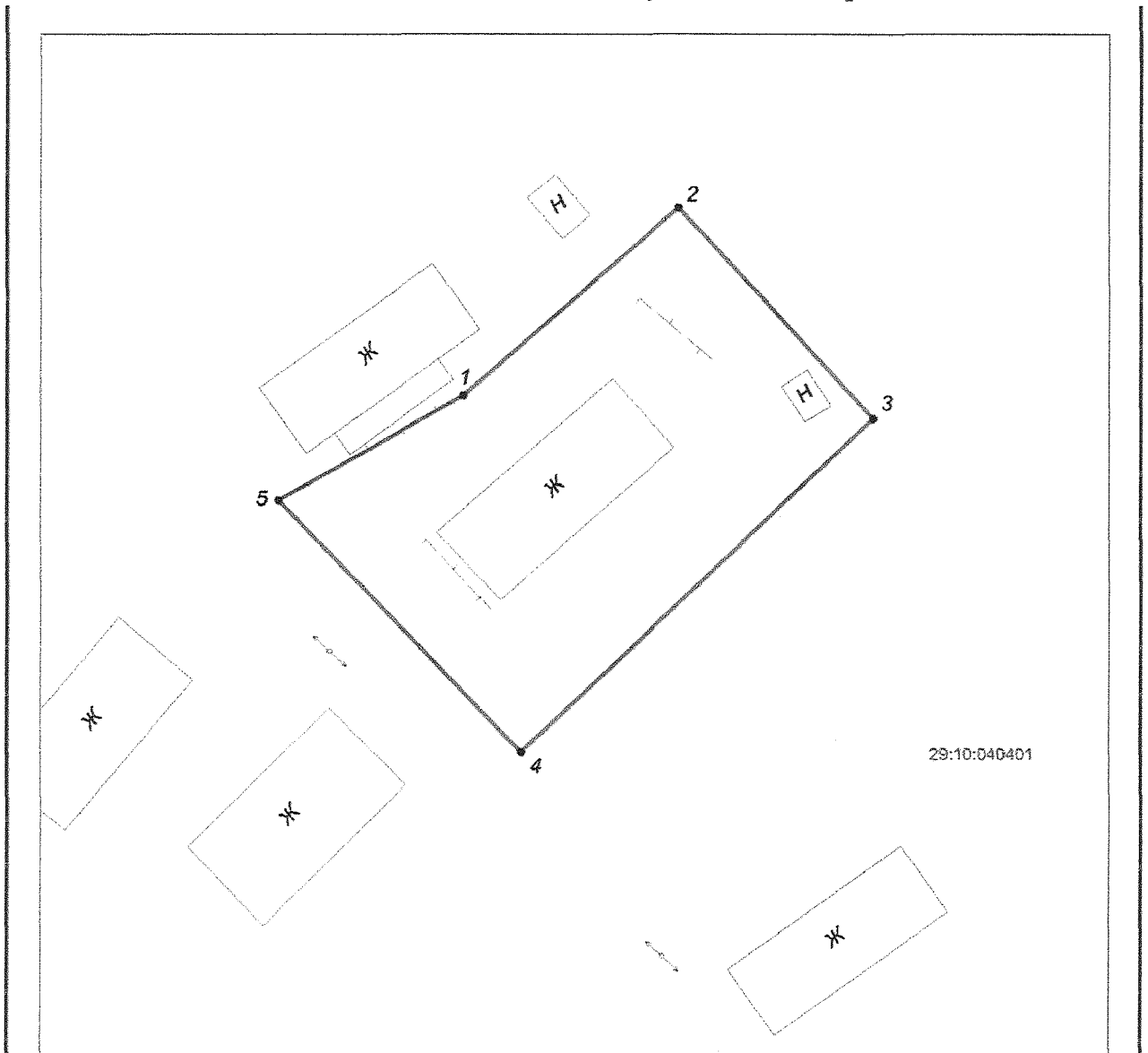
Точка 1 находится в 21 метре к северо-западу от северо-западного угла часовни.

ПРИЛОЖЕНИЕ № 24
к постановлению инспекции
по охране объектов культурного
наследия Архангельской области
от 24.11.2020 № 28-п

**План территории объекта культурного наследия
(памятника истории культуры) народов Российской Федерации**

Наименование: «Дом Н.С. Максимовой»

Адрес объекта: Архангельская область, Лешуконский муниципальный район,
сельское поселение «Лешуконское», дер. Пылема



Площадь территории объекта культурного наследия 1 556 кв.м.

Условные обозначения:

- граница территории объекта культурного наследия
- обозначение характерных точек границ объекта культурного наследия
- граница участков сведения о которых содержатся в ЕГРН
- 29:10:090120 - номер кадастрового квартала
- 29:10:090120:916 - кадастровый номер земельного участка

М 1:600	ЛИСТ	ЛИСТОВ
	1	1

**Каталог координат поворотных точек границ территории
объекта культурного наследия:
«Дом Н.С. Максимовой»**

Система координат МСК-29 зона – 4

Номер поворотной точки	X	Y
1	704204,24	4209050,71
2	704223,45	4209072,67
3	704201,94	4209092,56
4	704167,84	4209056,66
5	704193,50	4209031,91

Площадь территории объекта культурного наследия – 1 556 кв.м.

Координаты поворотных точек границ территории объекта культурного наследия определены методом спутниковых геодезических измерений, среднеквадратическая погрешность измерений M_t составляет 0,1 м.

**Описание границы территории объекта культурного наследия
(памятника истории и культуры) народов Российской Федерации
«Дом Н.С. Максимовой»**

Граница территории объекта культурного наследия проходит:
от точки 1 до точки 2 (длина 29 м) на северо-восток вдоль дома Н.С. Максимовой;
от точки 2 до точки 3 (длина 29 м) на юго-восток поперек дома Н.С. Максимовой;
от точки 3 до точки 4 (длина 49 м) на юго-запад вдоль дома Н.С. Максимовой;
от точки 4 до точки 5 (длина 36 м) на северо-запад поперек дома Н.С. Максимовой;
от точки 5 до точки 1 (длина 22 м) на северо-восток вдоль дома Н.С. Максимовой.

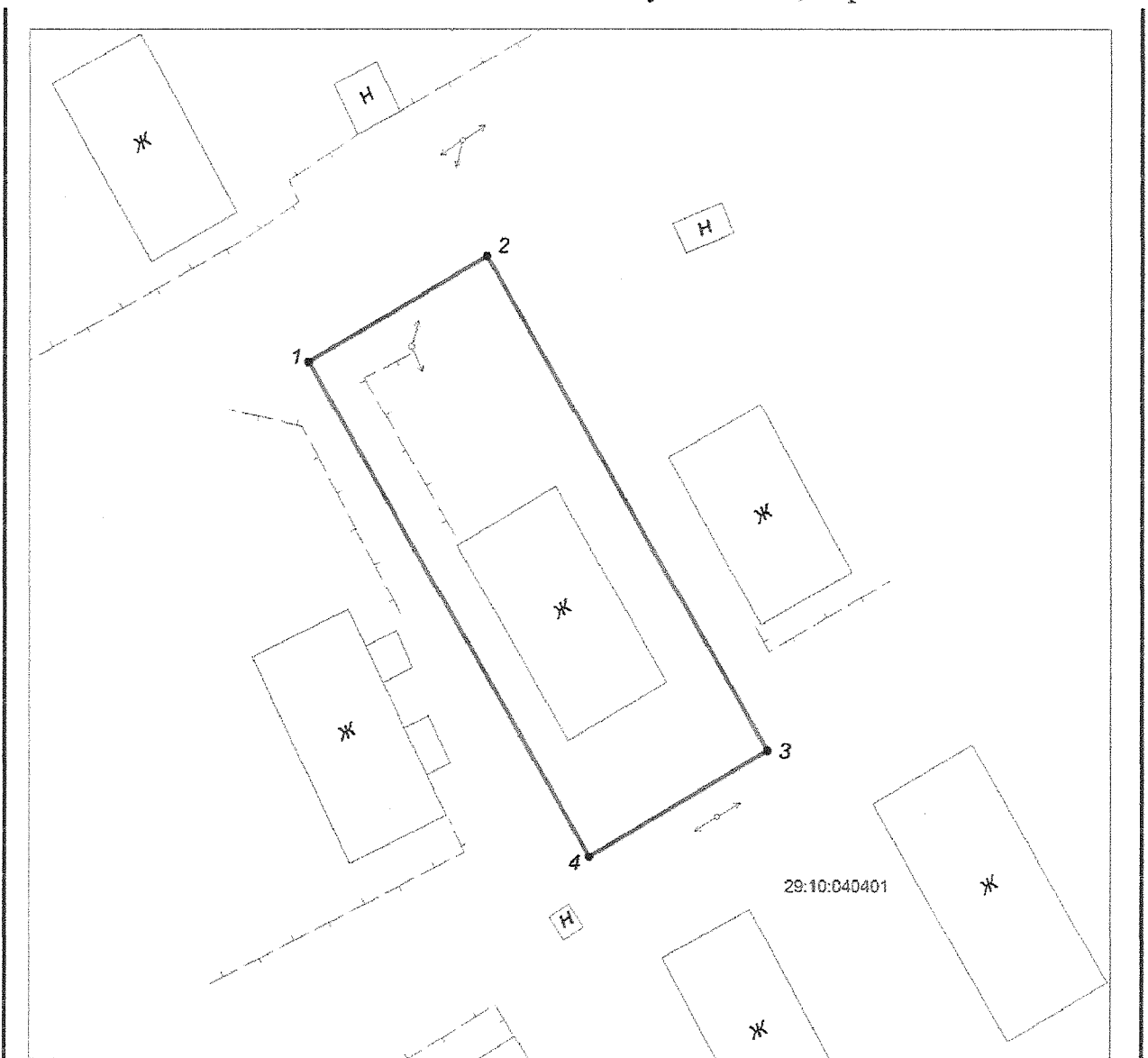
Точка 1 находится в 15 метрах к юго-западу от северного угла дома.

ПРИЛОЖЕНИЕ № 25
к постановлению инспекции
по охране объектов культурного
наследия Архангельской области
от 24.11.2020 № 28 -п

**План территории объекта культурного наследия
(памятника истории культуры) народов Российской Федерации**

Наименование: «Дом Я.А. Семенова»

Адрес объекта: Архангельская область, Лешуконский муниципальный район,
сельское поселение «Лешуконское», дер. Пылема



Площадь территории объекта культурного наследия 826 кв.м.

Условные обозначения:

- граница территории объекта культурного наследия
- 1 - обозначение характерных точек границы объекта культурного наследия
- граница участков сведения о которых содержатся в ЕГРН
- 29:10:090120 - номер кадастрового квартала
- 29:10:090120:916 - кадастровый номер земельного участка

М 1:500	ЛИСТ	ЛИСТОВ
	1	1

**Каталог координат поворотных точек границ территории
объекта культурного наследия:
«Дом Я.А. Семенова»**

Система координат МСК-29 зона – 4

Номер поворотной точки	X	Y
1	704135,40	4208792,69
2	704144,18	4208807,79
3	704103,29	4208831,58
4	704094,51	4208816,49

Площадь территории объекта культурного наследия – 826 кв.м.

Координаты поворотных точек границ территории объекта культурного наследия определены методом спутниковых геодезических измерений, среднеквадратическая погрешность измерений M_t составляет 0,1 м.

**Описание границы территории объекта культурного наследия
(памятника истории и культуры) народов Российской Федерации
«Дом Я.А. Семенова»**

Граница территории объекта культурного наследия проходит:
от точки 1 до точки 2 (длина 17 м) на северо-восток поперек дома Я.А. Семенова;
от точки 2 до точки 3 (длина 47 м) на юго-восток вдоль дома Я.А. Семенова;
от точки 3 до точки 4 (длина 17 м) на юго-запад поперек дома Я.А. Семенова;
от точки 4 до точки 1 (длина 47 м) на северо-запад вдоль дома Я.А. Семенова.

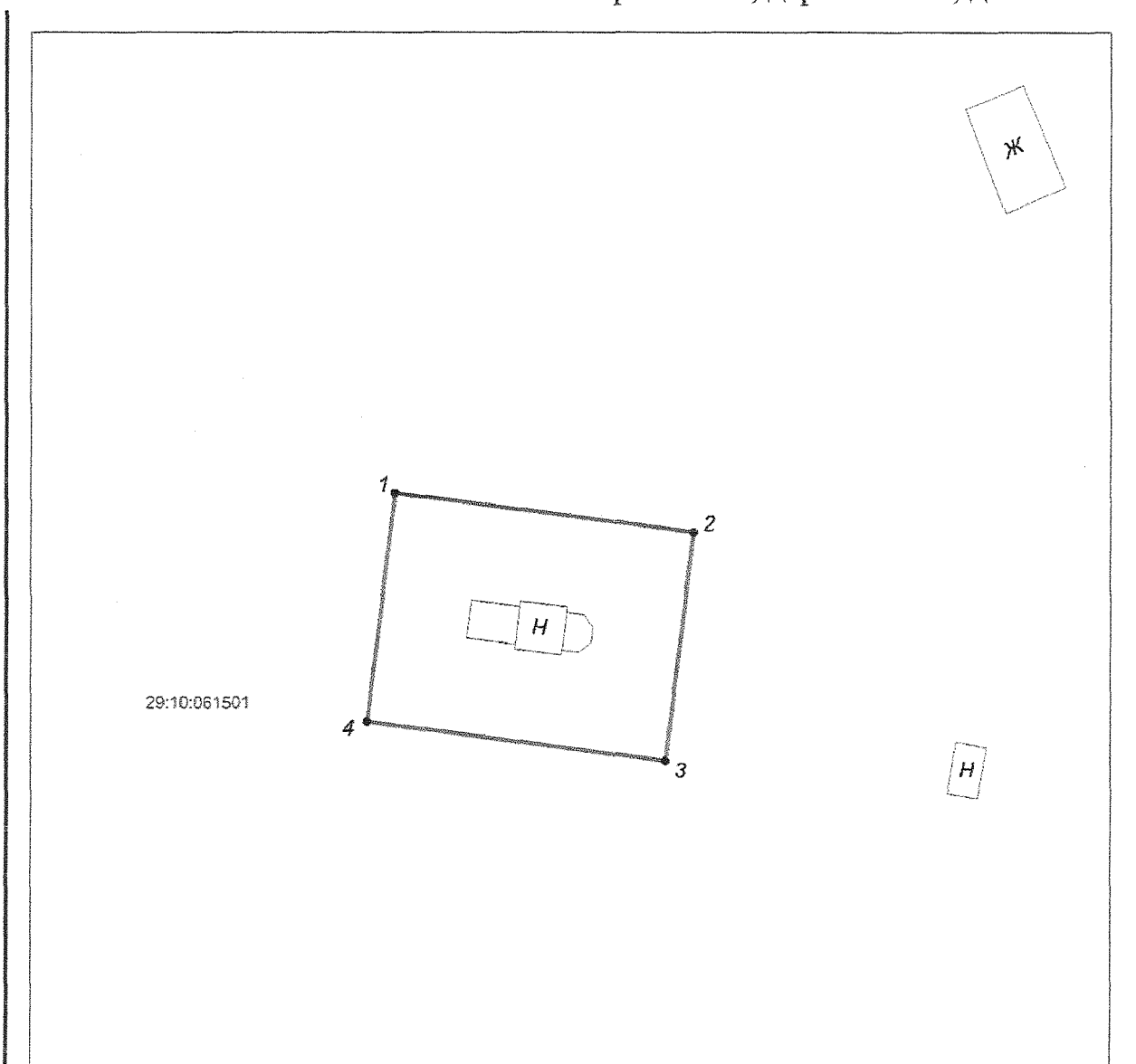
Точка 1 находится в 20 метрах к северо-западу от северо-западного угла дома.

ПРИЛОЖЕНИЕ № 26
к постановлению инспекции
по охране объектов культурного
наследия Архангельской области
от 24.11.2020 № 28-п

**План территории объекта культурного наследия
(памятника истории культуры) народов Российской Федерации**

Наименование: «Церковь Георгиевская»

Адрес объекта: Архангельская область, Лешуконский муниципальный район,
сельское поселение «Юромское», дер. Тиглява, д. 28



Площадь территории объекта культурного наследия 1 938 кв.м.

Условные обозначения:

- граница территории объекта культурного наследия
- 1 — обозначение характерных точек границ объекта культурного наследия
- граница участков сведения о которых содержится в ЕГРН
- 29:10:090120 — номер кадастрового квартала
- 29:10:090120:916 — кадастровый номер земельного участка

М 1:1 000	лист	листов
	1	1

**Каталог координат поворотных точек границ территории
объекта культурного наследия:
«Церковь Георгиевская»**

Система координат МСК-29 зона – 4

Номер поворотной точки	X	Y
1	724838,60	4187155,28
2	724832,27	4187205,90
3	724794,56	4187201,17
4	724800,90	4187150,55

Площадь территории объекта культурного наследия – 1 938 кв.м.

Координаты поворотных точек границ территории объекта культурного наследия определены методом спутниковых геодезических измерений, среднеквадратическая погрешность измерений M_t составляет 0,1 м.

**Описание границы территории объекта культурного наследия
(памятника истории и культуры) народов Российской Федерации
«Церковь Георгиевская»**

Граница территории объекта культурного наследия проходит:
от точки 1 до точки 2 (длина 51 м) на юго-восток вдоль здания церкви;
от точки 2 до точки 3 (длина 38 м) на юго-запад поперек здания церкви;
от точки 3 до точки 4 (длина 51 м) на северо-запад вдоль здания церкви;

от точки 4 до точки 1 (длина 38 м) на северо-восток поперек здания церкви.

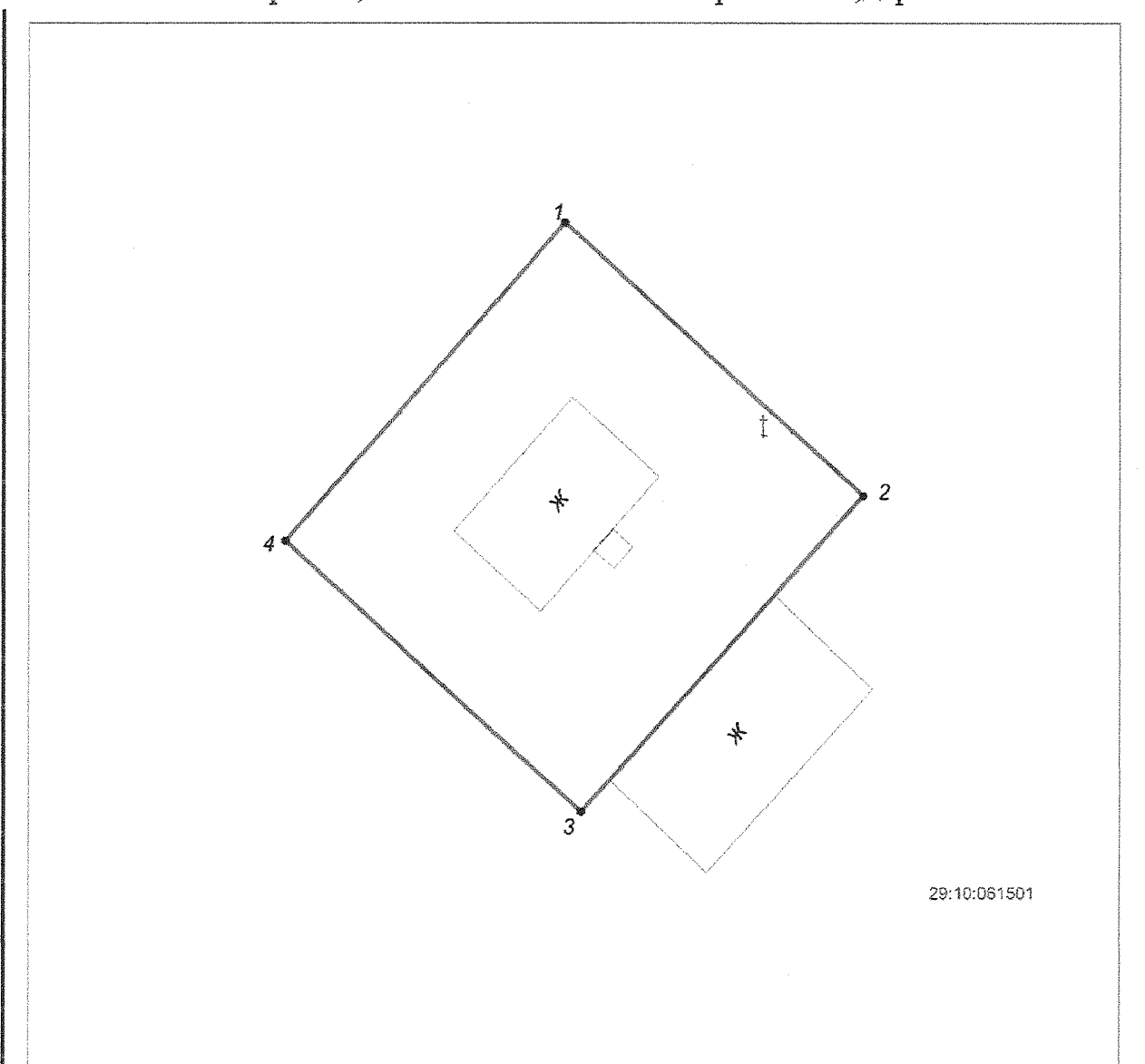
Точка 1 находится в 22 метрах к северо-западу от северо-западного угла церкви.

ПРИЛОЖЕНИЕ № 27
к постановлению инспекции
по охране объектов культурного
наследия Архангельской области
от 24.11.2020 № 28 -п

**План территории объекта культурного наследия
(памятника истории культуры) народов Российской Федерации**

Наименование: «Дом Н.Е. Парыгина»

Адрес объекта: Архангельская область, Лешуконский муниципальный район, сельское поселение «Юромское», дер. Тиглява



Площадь территории объекта культурного наследия 1 168 кв.м.

Условные обозначения:

- граница территории объекта культурного наследия
- 1 — обозначение характерных точек границ объекта культурного наследия
- граница участков сведения о которых содержатся в ЕГРН
- 29:10:090120 — номер кадастрового квартала
- 29:10:090120:916 — кадастровый номер земельного участка

М 1:500	лист	листов
	1	1

**Каталог координат поворотных точек границ территории
объекта культурного наследия:
«Дом Н.Е. Парыгина»**

Система координат МСК-29 зона – 4

Номер поворотной точки	X	Y
1	721948,78	4189492,96
2	721926,51	4189518,02
3	721900,74	4189494,32
4	721922,82	4189469,48

Площадь территории объекта культурного наследия – 1 168 кв.м.

Координаты поворотных точек границ территории объекта культурного наследия определены методом спутниковых геодезических измерений, среднеквадратическая погрешность измерений M_t составляет 0,1 м.

**Описание границы территории объекта культурного наследия
(памятника истории и культуры) народов Российской Федерации
«Дом Н.Е. Парыгина»**

Граница территории объекта культурного наследия проходит:
от точки 1 до точки 2 (длина 33 м) на юго-восток поперек дома Н.Е. Парыгина;
от точки 2 до точки 3 (длина 35 м) на юго-запад вдоль дома Н.Е. Парыгина;
от точки 3 до точки 4 (длина 33 м) на северо-запад поперек дома Н.Е. Парыгина;
от точки 4 до точки 1 (длина 35 м) на северо-восток вдоль дома Н.Е. Парыгина.

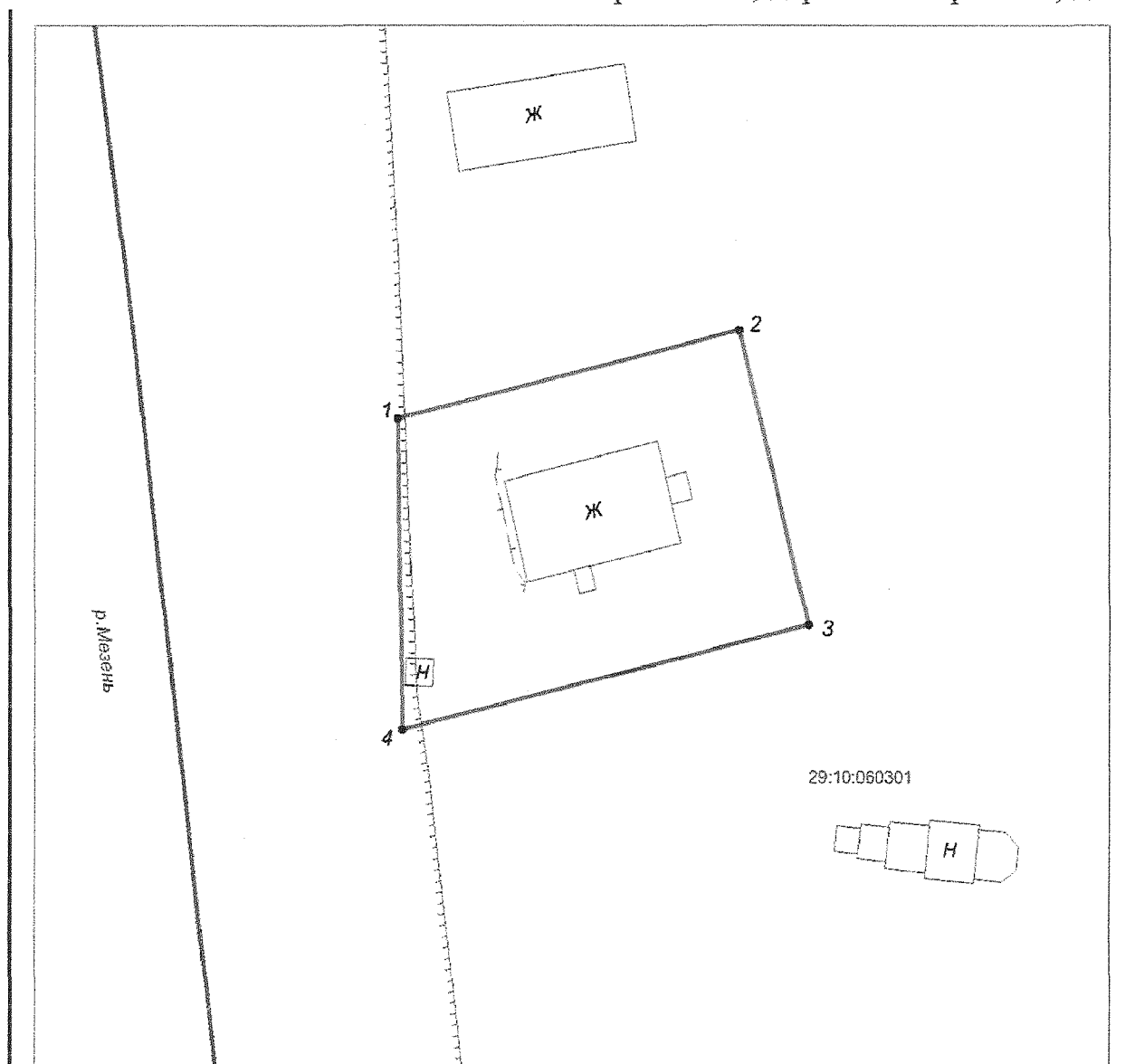
Точка 1 находится в 14 метрах к северу от северного угла дома.

ПРИЛОЖЕНИЕ № 28
к постановлению инспекции
по охране объектов культурного
наследия Архангельской области
от 24.11.2020 № 28-п

**План территории объекта культурного наследия
(памятника истории культуры) народов Российской Федерации**

Наименование: «Дом Г.П. Парыгина»

Адрес объекта: Архангельская область, Лешуконский муниципальный район,
сельское поселение «Юромское», дер. Усть-Нерманка, д. 1



Площадь территории объекта культурного наследия 1 595 кв.м.

Условные обозначения:

- граница территории объекта культурного наследия
- 1 - обозначение характерных точек границ объекта культурного наследия
- граница участков сведения о которых содержатся в ЕГРН
- 29:10:090120 - номер кадастрового квартала
- 29:10:090120:916 - кадастровый номер земельного участка

М 1:700	лист	листов
	1	1

**Каталог координат поворотных точек границ территории
объекта культурного наследия:
«Дом Г.П. Парыгина»**

Система координат МСК-29 зона – 4

Номер поворотной точки	X	Y
1	727604,52	4188970,25
2	727614,64	4189011,01
3	727580,97	4189019,33
4	727568,90	4188970,89

Площадь территории объекта культурного наследия – 1 595 кв.м.

Координаты поворотных точек границ территории объекта культурного наследия определены методом спутниковых геодезических измерений, среднеквадратическая погрешность измерений M_t составляет 0,1 м.

**Описание границы территории объекта культурного наследия
(памятника истории и культуры) народов Российской Федерации
«Дом Г.П. Парыгина»**

Граница территории объекта культурного наследия проходит:
от точки 1 до точки 2 (длина 42 м) на северо-восток от реки Мезень;
от точки 2 до точки 3 (длина 35 м) на юго-восток вдоль реки Мезень;
от точки 3 до точки 4 (длина 50 м) на юго-запад к реке Мезень;
от точки 4 до точки 1 (длина 36 м) на север вдоль реки Мезень.

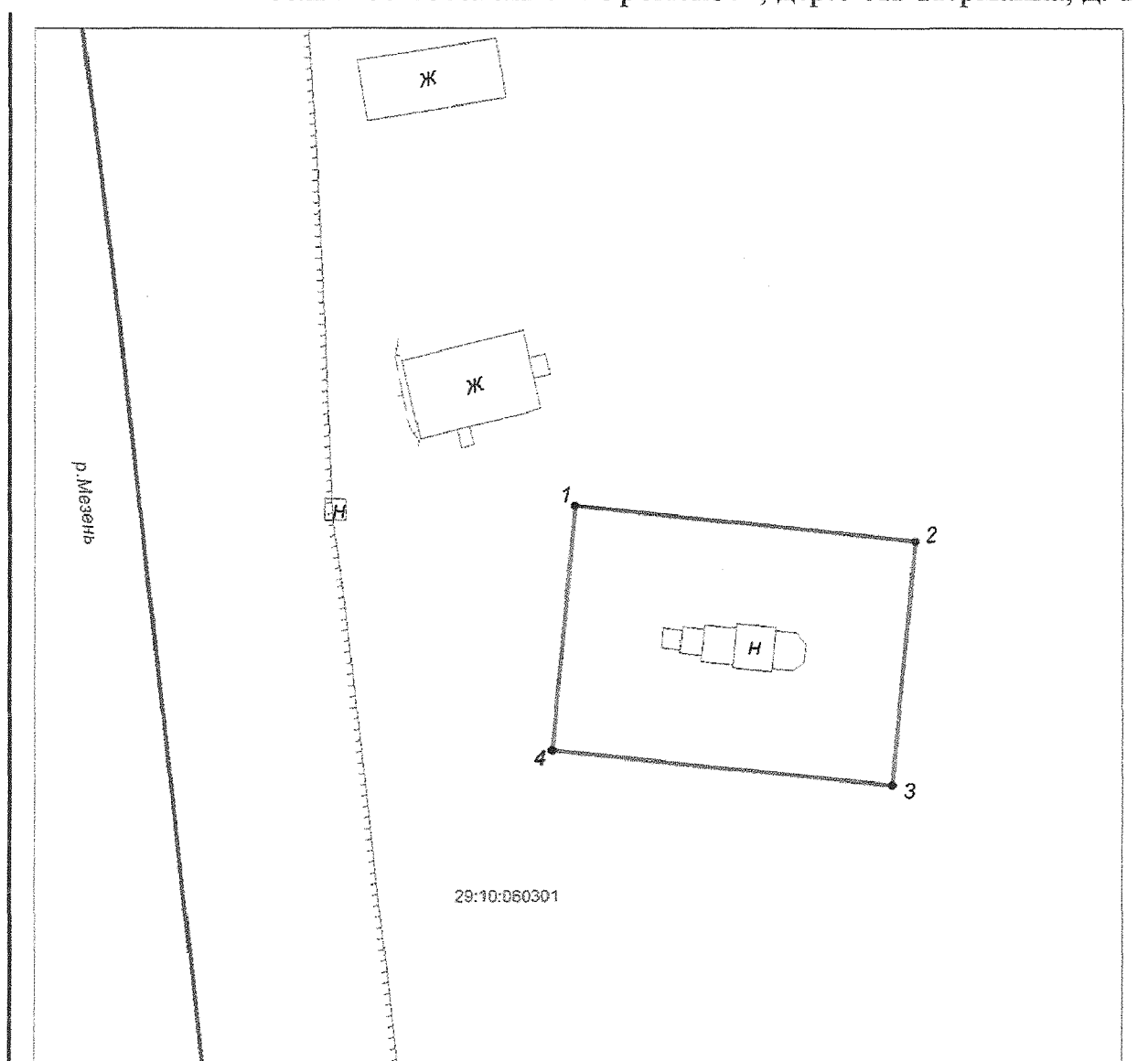
Точка 1 находится в 14 метрах к северо-западу от северо-западного угла дома.

ПРИЛОЖЕНИЕ № 29
к постановлению инспекции
по охране объектов культурного
наследия Архангельской области
от 24.11.2020 № 28-п

**План территории объекта культурного наследия
(памятника истории культуры) народов Российской Федерации**

Наименование: «Церковь Екатерины»

Адрес объекта: Архангельская область, Лешуконский муниципальный район,
сельское поселение «Юромское», дер. Усть-Нерманка, д. 1



Площадь территории объекта культурного наследия 1 890 кв.м.

Условные обозначения:

- граница территории объекта культурного наследия
- 1 - обозначение характерных точек границы объекта культурного наследия
- граница участков сведения о которых содержится в ЕГРН
- 29:10:090120 - номер кадастрового квартала
- 29:10:090120:916 - кадастровый номер земельного участка

М 1:900	лист	листов
	1	1

**Каталог координат поворотных точек границ территории
объекта культурного наследия:
«Церковь Екатерины»**

Система координат МСК-29 зона – 4

Номер поворотной точки	X	Y
1	727576,01	4189009,33
2	727570,90	4189060,87
3	727534,57	4189057,40
4	727539,67	4189005,86

Площадь территории объекта культурного наследия – 1 890 кв.м.

Координаты поворотных точек границ территории объекта культурного наследия определены методом спутниковых геодезических измерений, среднеквадратическая погрешность измерений M_t составляет 0,1 м.

**Описание границы территории объекта культурного наследия
(памятника истории и культуры) народов Российской Федерации
«Церковь Екатерины»**

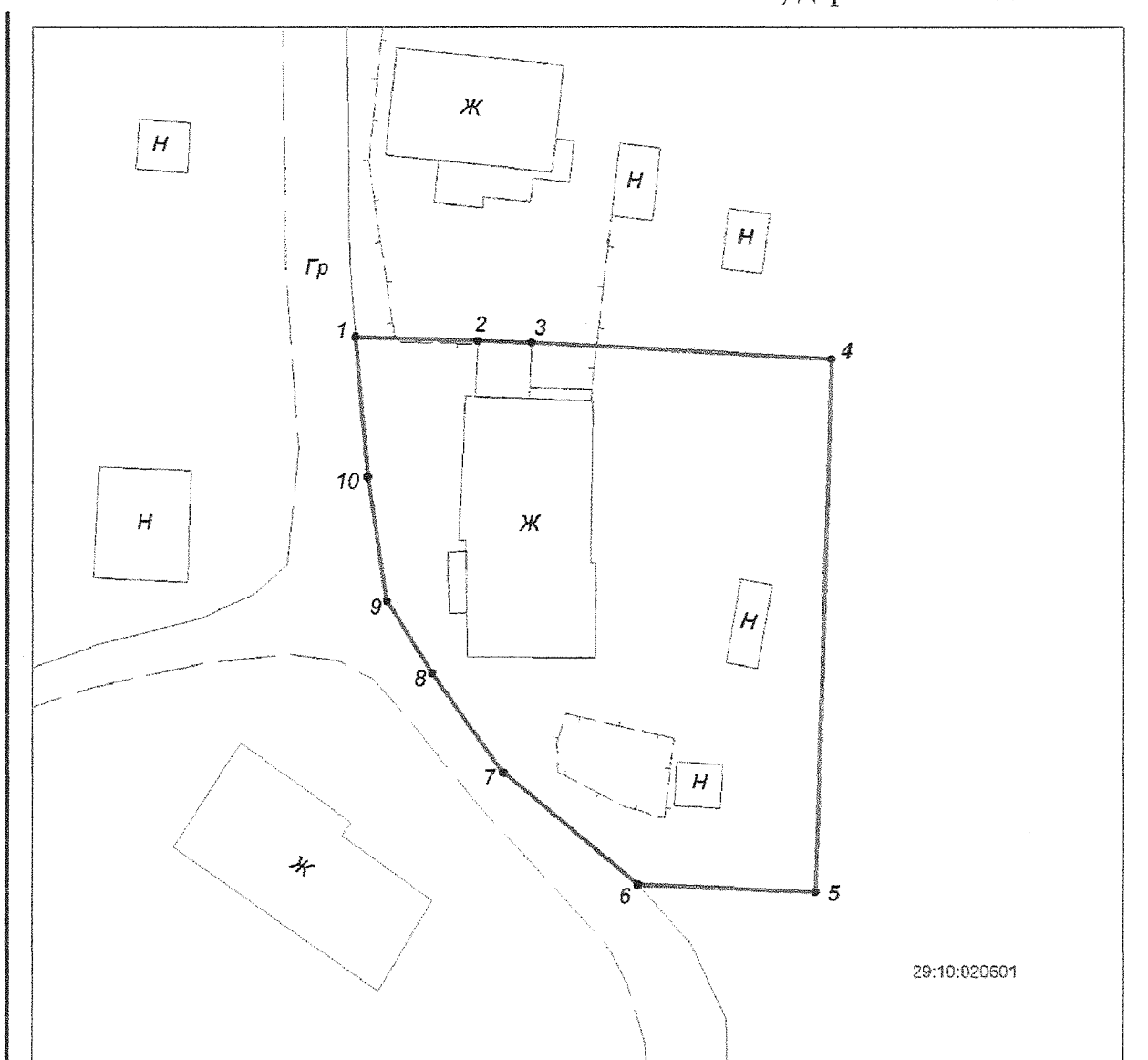
Граница территории объекта культурного наследия проходит:
от точки 1 до точки 2 (длина 52 м) на юго-восток от р. Мезень;
от точки 2 до точки 3 (длина 36 м) на юго-запад вдоль р. Мезень;
от точки 3 до точки 4 (длина 52 м) на северо-запад к р. Мезень;
от точки 4 до точки 1 (длина 36 м) на северо-восток вдоль р. Мезень.
Точка 1 находится в 22 метрах к северо-западу от северо-западного угла церкви.

ПРИЛОЖЕНИЕ № 30
к постановлению инспекции
по охране объектов культурного
наследия Архангельской области
от 24.11.2020 № 28 -п

**План территории объекта культурного наследия
(памятника истории культуры) народов Российской Федерации**

Наименование: «Дом И.В. Лешукова»

Адрес объекта: Архангельская область, Лешуконский муниципальный район,
сельское поселение «Койнасское», дер. Усть-Низемье



Площадь территории объекта культурного наследия 1 452 кв.м.

Условные обозначения:

- граница территории объекта культурного наследия
- 1 - обозначение характерных точек границ объекта культурного наследия
- граница участков сведения о которых содержатся в ЕГРН
- 29:10:090120 - номер кадастрового квартала
- 29:10:090120:916 - кадастровый номер земельного участка

М 1:500

лист	листов
1	1

**Каталог координат поворотных точек границ территории
объекта культурного наследия:
«Дом И.В. Лешукова»**

Система координат МСК-29 зона – 4

Номер поворотной точки	X	Y
1	663202,82	4295635,43
2	663202,53	4295645,69
3	663202,37	4295650,21
4	663201,06	4295675,42
5	663157,14	4295674,12
6	663157,73	4295659,19
7	663166,98	4295647,88
8	663175,18	4295641,91
9	663181,06	4295638,11
10	663191,23	4295636,45

Площадь территории объекта культурного наследия – 1 452 кв.м.

Координаты поворотных точек границ территории объекта культурного наследия определены методом спутниковых геодезических измерений, среднеквадратическая погрешность измерений M_t составляет 0,1 м.

**Описание границы территории объекта культурного наследия
(памятника истории и культуры) народов Российской Федерации
«Дом И.В. Лешукова»**

Граница территории объекта культурного наследия проходит:
от точки 1 до точки 2 (длина 10 м) на юго-восток от грунтовой дороги;
от точки 2 до точки 3 (длина 4 м) на юго-восток от грунтовой дороги;
от точки 3 до точки 4 (длина 25 м) на юго-восток от грунтовой дороги;
от точки 4 до точки 5 (длина 44 м) на юг вдоль дома И.В. Лешукова;
от точки 5 до точки 6 (длина 15 м) на запад к грунтовой дороге;
от точки 6 до точки 7 (длина 15 м) на северо-запад по грунтовой дороге;
от точки 7 до точки 8 (длина 10 м) на северо-запад по грунтовой дороге;
от точки 8 до точки 9 (длина 7 м) на северо-запад по грунтовой дороге;
от точки 9 до точки 10 (длина 10 м) на северо-запад по грунтовой дороге;
от точки 10 до точки 1 (длина 12 м) на северо-запад по грунтовой дороге.

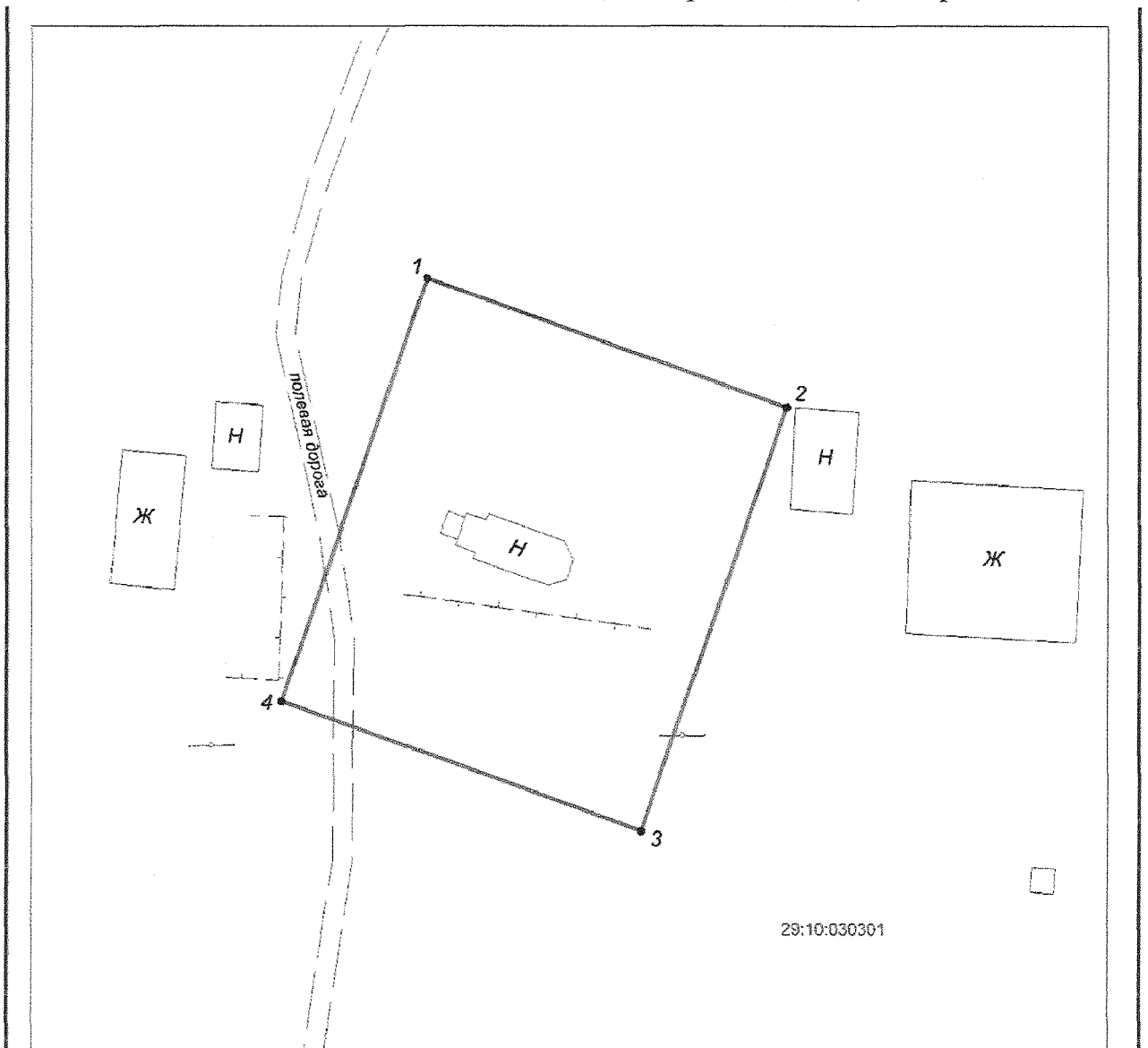
Точка 1 находится в 10 метрах к северо-западу от северо-западного угла дом.

ПРИЛОЖЕНИЕ № 31
к постановлению инспекции
по охране объектов культурного
наследия Архангельской области
от 24.11.2020 № 28 -п

**План территории объекта культурного наследия
(памятника истории и культуры) народов Российской Федерации**

Наименование: «Часовня Флора и Лавра»

Адрес объекта: Архангельская область, Лешуконский муниципальный район,
сельское поселение «Ценогорское», с. Ценогора, д. 159



Площадь территории объекта культурного наследия 1 741 кв.м.

Условные обозначения:

- - граница территории объекта культурного наследия
- 1 - обозначение характерных точек границ объекта культурного наследия
- - граница участков сведения о которых содержатся в ЕГРН
- 29:10:090120 - номер кадастрового квартала
- 29:10:090120:916 - кадастровый номер земельного участка

М 1:600	лист	листов
	1	1

**Каталог координат поворотных точек границ территории
объекта культурного наследия:
«Часовня Флора и Лавра»**

Система координат МСК-29 зона – 4

Номер поворотной точки	X	Y
1	691195.14	4242742.49
2	691182.22	4242779.20
3	691140.01	4242764.35
4	691152.93	4242727.64

Площадь территории объекта культурного наследия – 1 741 кв.м.

Координаты поворотных точек границ территории объекта культурного наследия определены методом спутниковых геодезических измерений, среднеквадратическая погрешность измерений M_t составляет 0,1 м.

**Описание границы территории объекта культурного наследия
(памятника истории и культуры) народов Российской Федерации
«Часовня Флора и Лавра»**

Граница территории объекта культурного наследия проходит:
от точки 1 до точки 2 (длина 39 м) на юго-восток от полевой дороги;
от точки 1 до точки 3 (длина 45 м) на юго-запад вдоль полевой дороги;
от точки 1 до точки 4 (длина 39 м) на северо-запад через полевую дорогу;
от точки 1 до точки 1 (длина 45 м) на северо-восток через полевую дорогу.

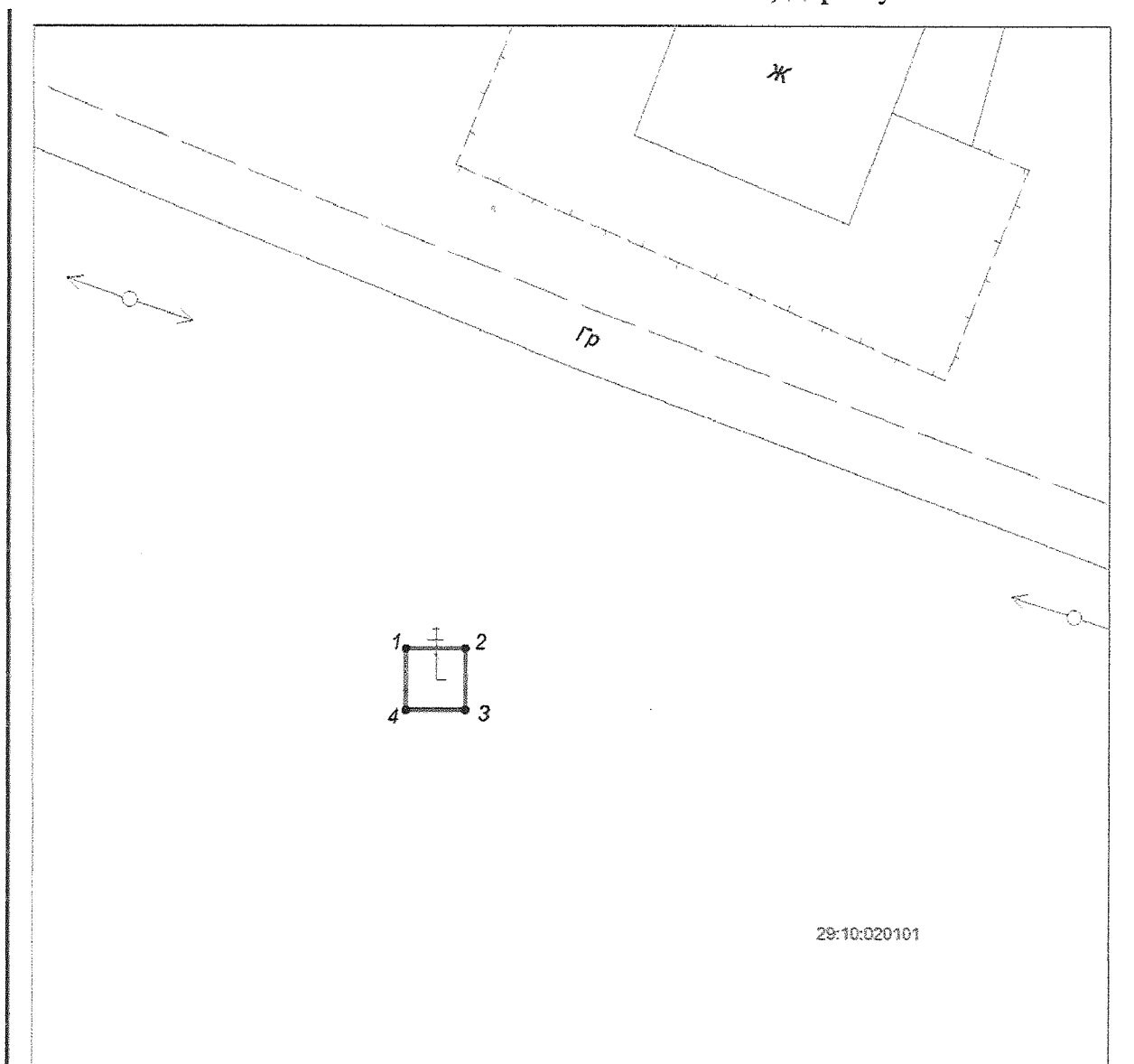
Точка 1 находится в 23 метрах к северо-западу от северо-западного угла часовни.

ПРИЛОЖЕНИЕ № 32
к постановлению инспекции
по охране объектов культурного
наследия Архангельской области
от 24.11.2020 № 28-п

**План территории объекта культурного наследия
(памятника истории культуры) народов Российской Федерации**

Наименование: «Крест обетный»

Адрес объекта: Архангельская область, Лешуконский муниципальный район,
сельское поселение «Койнаское», дер. Чучепала



Площадь территории объекта культурного наследия 4 кв.м.

Условные обозначения:

- граница территории объекта культурного наследия
- 1 - обозначение характерных точек границ объекта культурного наследия
- граница участков сведения о которых содержатся в ЕГРН
- 29:10:090120 - номер кадастрового квартала
- 29:10:090120:916 - кадастровый номер земельного участка

М 1:200		ЛИСТ	ЛИСТОВ
		1	1

**Каталог координат поворотных точек границ территории
объекта культурного наследия:
«Крест обетный»**

Система координат МСК-29 зона – 4

Номер поворотной точки	X	Y
1	683972,74	4277210,16
2	683972,74	4277212,17
3	683970,73	4277212,17
4	683970,73	4277210,16

Площадь территории объекта культурного наследия – 4 кв.м.

Координаты поворотных точек границ территории объекта культурного наследия определены методом спутниковых геодезических измерений, среднеквадратическая погрешность измерений M_t составляет 0,1 м.

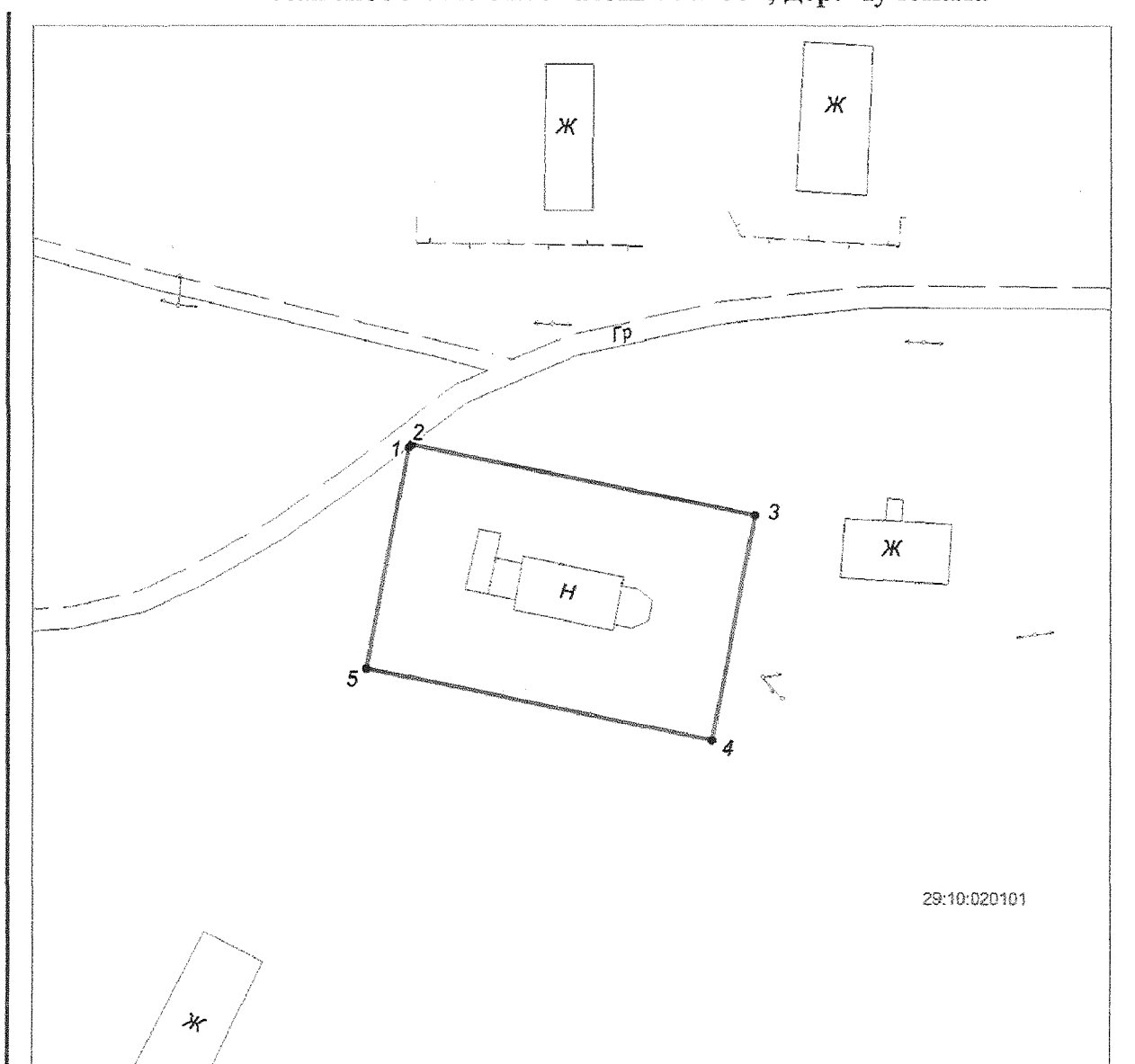
**Описание границы территории объекта культурного наследия
(памятника истории и культуры) народов Российской Федерации
«Крест обетный»**

Граница территории объекта культурного наследия проходит:
от точки 1 до точки 2 (длина 4 м) на восток к грунтовой дороге;
от точки 2 до точки 3 (длина 4 м) на юг от грунтовой дороги;
от точки 3 до точки 4 (длина 4 м) на запад от грунтовой дороги;
от точки 4 до точки 1 (длина 4 м) на север к грунтовой дороге.
Точка 1 находится в 1,4 метре к северо-западу от креста.

ПРИЛОЖЕНИЕ № 33
к постановлению инспекции
по охране объектов культурного
наследия Архангельской области
от 24.11.2020 № 28-п

**План территории объекта культурного наследия
(памятника истории и культуры) народов Российской Федерации**

Наименование: «Церковь в честь Успения Божьей Матери»
Адрес объекта: Архангельская область, Лешуконский муниципальный район,
сельское поселение «Койнасское», дер. Чучепала



Площадь территории объекта культурного наследия 1 104 кв.м.

Условные обозначения:

- - граница территории объекта культурного наследия
- 1 - обозначение характерных точек границ объекта культурного наследия
- - граница участков сведения о которых содержатся в ЕГРН
- 29:10:090120 - номер кадастрового квартала
- 29:10:090120:918 - кадастровый номер земельного участка

М 1:700	ЛИСТ	ЛИСТОВ
	1	1

**Каталог координат поворотных точек границ территории
объекта культурного наследия:
«Церковь в честь Успения Божьей Матери»**

Система координат МСК-29 зона – 4

Номер поворотной точки	X	Y
1	683931,11	4277344,58
2	683931,40	4277344,98
3	683923,34	4277385,85
4	683897,53	4277380,75
5	683905,66	4277339,56

Площадь территории объекта культурного наследия – 1 104 кв.м.

Координаты поворотных точек границ территории объекта культурного наследия определены методом спутниковых геодезических измерений, среднеквадратическая погрешность измерений M_t составляет 0,1 м.

**Описание границы территории объекта культурного наследия
(памятника истории и культуры) народов Российской Федерации
«Церковь в честь Успения Божьей Матери»**

Граница территории объекта культурного наследия проходит:
от точки 1 до точки 2 (длина 0,5 м) на северо-восток по грунтовой дороге;
от точки 2 до точки 3 (длина 42 м) на юго-восток к жилому дому;
от точки 3 до точки.4 (длина 26 м) на юго-запад от грунтовой дороги;
от точки 4 до точки 5 (длина 42 м) на северо-запад к грунтовой дороге;
от точки 5 до точки 1 (длина 26 м) на северо-восток к грунтовой дороге.

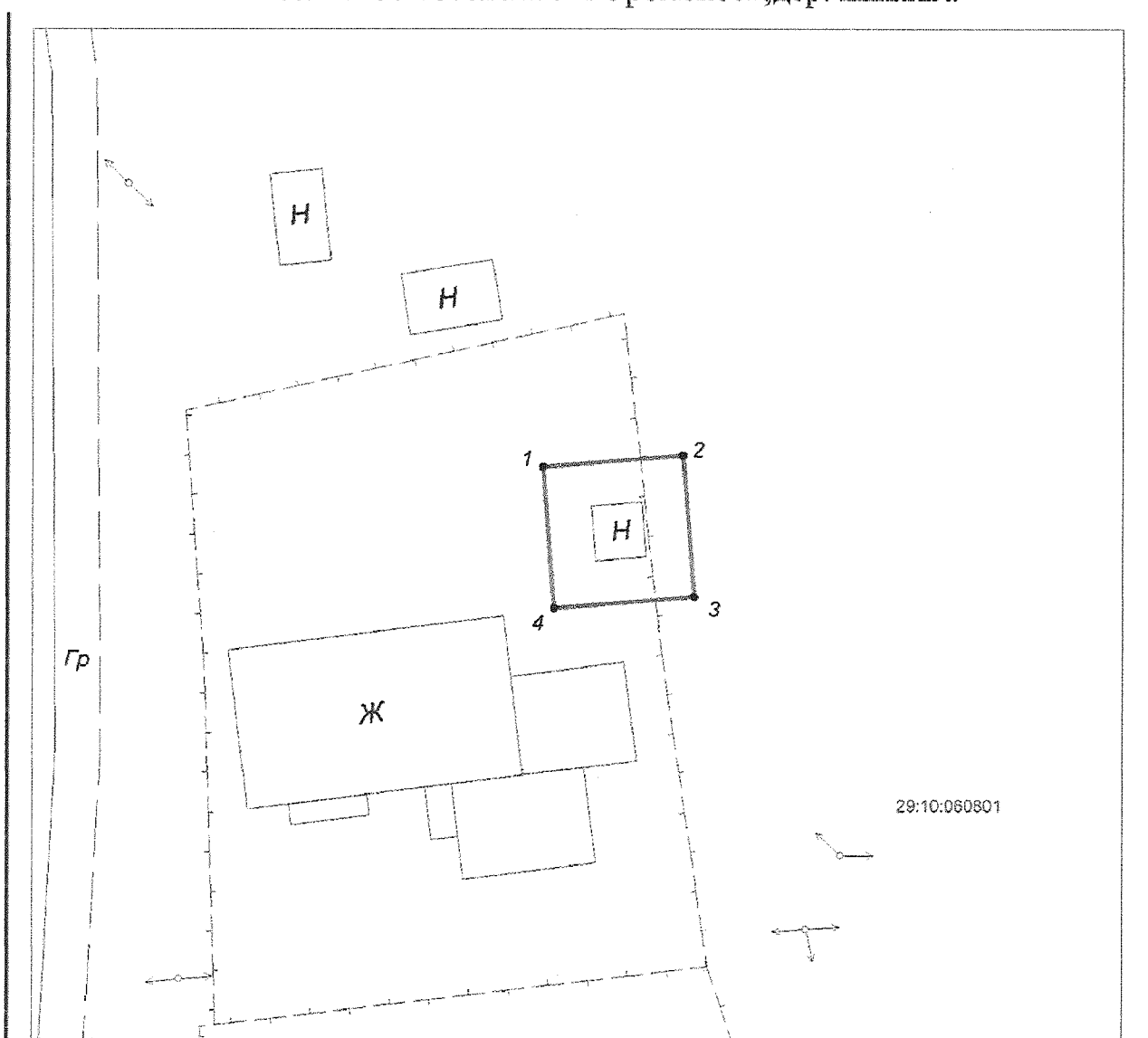
Точка 1 находится в 13 метрах к северо-западу от северо-западного угла церкви.

ПРИЛОЖЕНИЕ № 34
к постановлению инспекции
по охране объектов культурного
наследия Архангельской области
от 24.11.2020 № 28-п

**План территории объекта культурного наследия
(памятника истории культуры) народов Российской Федерации**

Наименование: «Амбар Н.Т.Халтурина»

Адрес объекта: Архангельская область, Лешуконский муниципальный район,
сельское поселение «Юромское», дер. Шилява



Площадь территории объекта культурного наследия 89 кв.м.

Условные обозначения:

- граница территории объекта культурного наследия
- 1 — обозначение характерных точек границ объекта культурного наследия
- граница участков сведения о которых содержатся в ЕГРН
- 29:10:090120 — номер кадастрового квартала
- 29:10:090120:916 — кадастровый номер земельного участка

М 1:400	ЛИСТ	ЛИСТОВ
	1	1

**Каталог координат поворотных точек границ территории
объекта культурного наследия: «Амбар Н.Т.Халтурина»**

Система координат МСК-29 зона – 4

Номер поворотной точки	X	Y
1	715180,48	4195635,89
2	715181,24	4195645,27
3	715171,77	4195646,01
4	715171,01	4195636,64

Площадь территории объекта культурного наследия – 89 кв.м.

Координаты поворотных точек границ территории объекта культурного наследия определены методом спутниковых геодезических измерений, среднеквадратическая погрешность измерений M_4 составляет 0,1 м.

**Описание границы территории объекта культурного наследия
(памятника истории и культуры) народов Российской Федерации
«Амбар Н.Т.Халтурина»**

Граница территории объекта культурного наследия проходит:
от точки 1 до точки 2 (длина 9 м) на северо-восток от грунтовой дороги;
от точки 2 до точки 3 (длина 9 м) на юго-восток вдоль грунтовой дороги;
от точки 3 до точки 4 (длина 9 м) на юго-запад к грунтовой дороге;
от точки 4 до точки 1 (длина 9 м) на северо-запад вдоль грунтовой дороги.

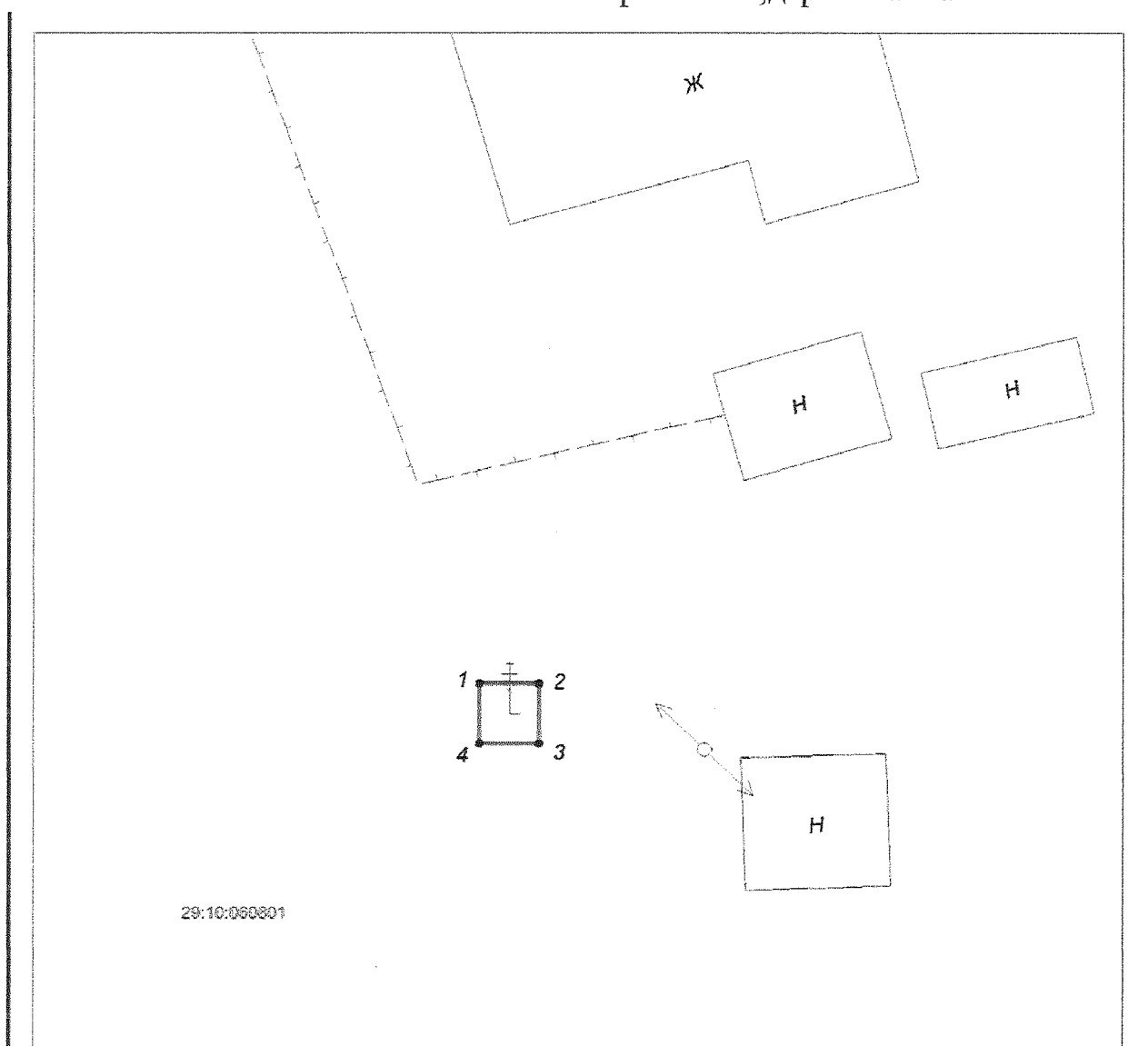
Точка 1 находится в 4 метрах к северо-западу от северо-западного угла амбара.

ПРИЛОЖЕНИЕ № 35
к постановлению инспекции
по охране объектов культурного
наследия Архангельской области
от 24.11.2020 № 28 -п

**План территории объекта культурного наследия
(памятника истории культуры) народов Российской Федерации**

Наименование: «Крест обетный»

Адрес объекта: Архангельская область, Лешуконский муниципальный район,
сельское поселение «Юромское», дер. Шилява



29:10:090120

Площадь территории объекта культурного наследия 4 кв.м.

Условные обозначения:

- граница территории объекта культурного наследия
- 1 - обозначение характерных точек границ объекта культурного наследия
- - граница участков сведения о которых содержатся в ЕГРН
- 29:10:090120 - номер кадастрового квартала
- 29:10:090120:916 - кадастровый номер земельного участка

М 1:200	лист	листов
	1	1

**Каталог координат поворотных точек границ территории
объекта культурного наследия:
«Крест обетный»**

Система координат МСК-29 зона – 4

Номер поворотной точки	X	Y
1	715228,23	4195572,83
2	715228,23	4195574,84
3	715226,22	4195574,84
4	715226,22	4195572,83

Площадь территории объекта культурного наследия – 4 кв.м.

Координаты поворотных точек границ территории объекта культурного наследия определены методом спутниковых геодезических измерений, среднеквадратическая погрешность измерений M_t составляет 0,1 м.

**Описание границы территории объекта культурного наследия
(памятника истории и культуры) народов Российской Федерации
«Крест обетный»**

Граница территории объекта культурного наследия проходит:
от точки 1 до точки 2 (длина 2 м) на восток вдоль забора;
от точки 2 до точки 3 (длина 2 м) на юг от забора;
от точки 3 до точки 4 (длина 2 м) на запад вдоль забора;
от точки 4 до точки 1 (длина 2 м) на север к забору.
Точка 1 находится в 1,4 метре к северо-западу от креста.

ПРИЛОЖЕНИЕ № 36
к постановлению инспекции
по охране объектов культурного
наследия Архангельской области
от 24.11.2020 № 28-п

Режим использования территории объектов культурного наследия
(памятников истории и культуры) народов Российской Федерации

Запрещено:

строительство объектов капитального строительства, за исключением воссоздания утраченных элементов историко-градостроительной среды объекта культурного наследия, и увеличение объемно-пространственных характеристик, существующих на территории объекта культурного наследия объектов капитального строительства;

прокладка воздушных и надземных транзитных инженерных коммуникаций, не относящихся к обеспечению функционирования объекта культурного наследия, изменение габаритов объектов капитального строительства, расположенных на территории объекта культурного наследия;

применение сайдинга, вентилируемых фасадов, пластика, и других современных отделочных строительных материалов, применение цветовых решений, искажающих облик объекта культурного наследия и объектов капитального строительства, находящихся на его территории;

применение пластиковых и металлопластиковых конструкций в заполнении проемов на объекте культурного наследия и на объектах капитального строительства, расположенных на территории объекта культурного наследия, изменение исторической расстекловки оконных заполнений;

установка на фасадах, крышах объекта культурного наследия технических и инженерных устройств (кондиционеров, телеантенн, тарелок спутниковой связи, рекламных конструкций и т. д.) за исключением устройств, необходимых для обеспечения безопасности эксплуатации объекта культурного наследия;

устройство железобетонных ограждений и ограждений из металлической сетки и профилированных листов;

устройство глухих заборов, препятствующих визуальному восприятию объекта культурного наследия;

проведение земляных работ без осуществления археологических исследований;

вырубка зеленых насаждений, за исключением санитарных рубок и работ по регулированию зеленых насаждений;

движение транспортных средств на территории объекта культурного наследия, в случае если движение транспортных средств создает угрозу

нарушения его целостности и сохранности;

устройство автостоянок;

размещение информационных и рекламных вывесок, конструкций на объектах культурного наследия и на территории объекта культурного наследия, за исключением информации, относящейся непосредственно к объекту культурного наследия, при этом не перекрывающей его обзор и не нарушающей его зрительное восприятие;

создание разрушающих вибрационных нагрузок динамическим воздействием на грунты в зоне их взаимодействия с объектами культурного наследия.

Разрешено:

проведение мероприятий по сохранению объекта культурного наследия (реставрация, консервация, ремонт и приспособление для современного использования) без изменения особенностей, составляющих предмет охраны, на основании проектной документации, выполненной, согласованной и утвержденной в установленном порядке;

ремонт, реконструкция существующих инженерных сетей (коммуникаций), не создающая угрозу повреждения особенностей, составляющих предмет охраны объекта культурного наследия;

прокладка подземных инженерных коммуникаций, не создающая угрозу повреждения особенностей, составляющих предмет охраны объекта культурного наследия с последующей рекультивацией нарушенных участков;

ремонт, реконструкция объектов, расположенных на территории объекта культурного наследия, не являющихся объектами культурного наследия, без увеличения их высотных и объемных характеристик;

санитарные вырубki зеленых насаждений;

работы по обеспечению пожарной безопасности объекта культурного наследия и его защита от динамических воздействий;

проведение мероприятий по обеспечению гидрогеологических и экологической мер безопасности объекта культурного наследия;

проведение работ по благоустройству и озеленению территории на основании проектной документации, выполненной, согласованной с региональным органом охраны объектов культурного наследия в установленном порядке с комплексом историко-градостроительных, архивных, археологических и иных необходимых исследований для обоснования принятых проектных решений;

проведение археологических исследований перед началом любых видов земляных работ с целью исследования культурного археологического слоя, консервации и музеефикации археологических фрагментов, обладающих признаками объектов культурного наследия.

ПРИЛОЖЕНИЕ № 37
к постановлению инспекции
по охране объектов культурного
наследия Архангельской области
от 24.11.2020 № 28-п

Режим использования территории объектов культурного наследия
(памятников истории и культуры) народов Российской Федерации

Запрещено:

строительство объектов капитального строительства, за исключением воссоздания утраченных элементов историко-градостроительной среды объекта культурного наследия, и увеличение объемно-пространственных характеристик, существующих на территории объекта культурного наследия объектов капитального строительства;

прокладка воздушных и надземных транзитных инженерных коммуникаций, не относящихся к обеспечению функционирования объекта культурного наследия;

применение сайдинга, вентилируемых фасадов, пластика, и других современных отделочных строительных материалов, применение цветовых решений, искажающих облик объекта культурного наследия и объектов капитального строительства, находящихся на его территории;

применение пластиковых и металлопластиковых конструкций в заполнении проемов на объекте культурного наследия и на объектах капитального строительства, расположенных на территории объекта культурного наследия, изменение исторической расстекловки оконных заполнений;

устройство железобетонных ограждений и ограждений из металлической сетки и профилированных листов;

устройство глухих заборов, препятствующих визуальному восприятию объекта культурного наследия;

изменение характеристик природного ландшафта, в том числе относительных отметок исторического рельефа;

проведение земляных работ без осуществления археологических исследований;

вырубка зеленых насаждений, за исключением санитарных рубок и работ по регулированию зеленых насаждений;

создание разрушающих вибрационных нагрузок динамическим воздействием на грунты в зоне их взаимодействия с объектами культурного наследия.

Разрешено:

проведение мероприятий по сохранению объекта культурного наследия (реставрация, консервация, ремонт и приспособление

для современного использования) без изменения особенностей, составляющих предмет охраны, на основании проектной документации, выполненной, согласованной и утвержденной в установленном порядке;

ремонт, реконструкция существующих инженерных сетей (коммуникаций), не создающая угрозу повреждения особенностей, составляющих предмет охраны объекта культурного наследия;

прокладка подземных инженерных коммуникаций, не создающих угрозу повреждения особенностей, составляющих предмет охраны объекта культурного наследия с последующей рекультивацией нарушенных участков;

ремонт, реконструкция объектов, расположенных на территории объекта культурного наследия, не являющихся объектами культурного наследия, без увеличения их высотных и объемных характеристик;

санитарные вырубki зеленых насаждений;

работы по обеспечению пожарной безопасности объекта культурного наследия и его защита от динамических воздействий;

проведение мероприятий по обеспечению гидрогеологических и экологических мер безопасности объекта культурного наследия;

размещение на территории объекта культурного наследия стендов и иных средств наглядной агитации, связанных с популяризацией объекта культурного наследия, а также связанных с его функциональным назначением;

проведение работ по благоустройству и озеленению территории на основании проектной документации, выполненной и согласованной в установленном порядке с региональным органом охраны объектов культурного наследия;

проведение археологических исследований перед началом любых видов земляных работ с целью исследования культурного археологического слоя, консервации и музеефикации археологических фрагментов, обладающих признаками объектов культурного наследия.