



ПРАВИТЕЛЬСТВО АРХАНГЕЛЬСКОЙ ОБЛАСТИ

**ИНСПЕКЦИЯ ПО ОХРАНЕ ОБЪЕКТОВ КУЛЬТУРНОГО НАСЛЕДИЯ  
АРХАНГЕЛЬСКОЙ ОБЛАСТИ**

**ПОСТАНОВЛЕНИЕ**

от 30 октября 2020 года № 21 -п

г. Архангельск

**Об утверждении границ и режимов использования  
территорий объектов культурного наследия, расположенных  
в Приморском муниципальном районе Архангельской области**

В соответствии с подпунктом 10 пункта 2 статьи 33 Федерального закона от 25 июня 2002 года № 73-ФЗ «Об объектах культурного наследия (памятниках истории и культуры) народов Российской Федерации», законом Архангельской области от 15 февраля 2010 года № 132-10-ОЗ «О регулировании отношений в сфере сохранения, использования, популяризации и государственной охраны объектов культурного наследия (памятников истории и культуры) народов Российской Федерации на территории Архангельской области», подпунктом 14 пункта 9 Положения об инспекции по охране объектов культурного наследия Архангельской области, утвержденного постановлением Правительства Архангельской области от 28 июня 2016 года № 234-пп, инспекция по охране объектов культурного наследия Архангельской области **п о с т а н о в л я е т**:

1. Утвердить согласно приложения границы и режимы использования территорий объектов культурного наследия (памятников истории и культуры) народов Российской Федерации федерального значения:

«Никольская церковь (деревянная)», расположенного по адресу: Архангельская область, Приморский муниципальный район, сельское поселение «Талажское», дер. Верховье, принятого на государственную охрану постановлением Совета Министров РСФСР от 30 августа 1960 года № 1327 «О дальнейшем улучшении дела охраны памятников в РСФСР» (приложения № 1, № 11);

«Церковь Преображения (деревянная)», расположенного по адресу: Архангельская область, Приморский муниципальный район, сельское

поселение «Талажское», дер. Ижма, принятого на государственную охрану постановлением Совета Министров РСФСР от 30 августа 1960 года № 1327 «О дальнейшем улучшении дела охраны памятников в РСФСР» (приложения № 3, № 11);

«Никольская церковь (деревянная)», расположенного по адресу: Архангельская область, Приморский муниципальный район, сельское поселение «Островное», дер. Конецдворье, принятого на государственную охрану постановлением Совета Министров РСФСР от 30 августа 1960 года № 1327 «О дальнейшем улучшении дела охраны памятников в РСФСР» (приложения № 4, № 10);

Ансамбль «Памятники острова Мудьюг», расположенного по адресу: Архангельская область, Приморский муниципальный район, сельское поселение «Талажское», пос. Мудьюг, принятого на государственную охрану постановлением Совета Министров РСФСР от 30 августа 1960 года № 1327 «О дальнейшем улучшении дела охраны памятников в РСФСР» (приложения № 5, № 11);

«Здание бывшей тюрьмы 1918-1920 гг. периода англо-американской интервенции» в составе ансамбля «Памятники острова Мудьюг», расположенного по адресу: Архангельская область, Приморский муниципальный район, муниципальное образование «Талажское», пос. Мудьюг, принятого на государственную охрану постановлением Совета Министров РСФСР от 30 августа 1960 года № 1327 «О дальнейшем улучшении дела охраны памятников в РСФСР» (приложения № 5, № 11);

«Монумент, сооруженный в память жертв интервенции периода гражданской войны 1918-1920 гг.» в составе ансамбля «Памятники острова Мудьюг», расположенного по адресу: Архангельская область, Приморский муниципальный район, сельское поселение «Талажское», пос. Мудьюг, принятого на государственную охрану постановлением Совета Министров РСФСР от 30 августа 1960 года № 1327 «О дальнейшем улучшении дела охраны памятников в РСФСР» (приложения № 5, № 11);

«Сретенская церковь (деревянная)», расположенного по адресу: Архангельская область, Приморский муниципальный район, сельское поселение «Заостровское», с. Рикасово, принятого на государственную охрану постановлением Совета Министров РСФСР от 30 августа 1960 года № 1327 «О дальнейшем улучшении дела охраны памятников в РСФСР» (приложения № 8, № 10);

«Церковь Алексея (деревянная)», расположенного по адресу: Архангельская область, Приморский муниципальный район, территория памятника природы регионального значения «Урочище «Куртяево», принятого на государственную охрану постановлением Совета Министров РСФСР от 30 августа 1960 года № 1327 «О дальнейшем улучшении дела охраны памятников в РСФСР» (приложения № 9, № 11);

2. Утвердить согласно приложения границы и режимы использования территорий объектов культурного наследия (памятников истории и культуры) народов Российской Федерации регионального значения:

«Церковь Воскресения», расположенного по адресу: Архангельская область, Приморский муниципальный район, сельское поселение «Талажское», дер. Ижма, принятого на государственную охрану решением исполкома Архангельского областного Совета народных депутатов от 22 октября 1990 года № 137 «О мерах по дальнейшему улучшению охраны, реставрации и использования памятников истории и культуры» (приложения № 2, № 11);

«Маяк Мудьюгский «Белая башня», расположенного по адресу: Архангельская область, Приморский муниципальный район, сельское поселение «Талажское», пос. Мудьюг, принятого на государственную охрану постановлением администрации Архангельской области от 6 октября 1995 года № 382 «О памятниках архитектуры на о. Мудьюг» (приложения № 6, № 11);

«Южная створная башня маяка», расположенного по адресу: Архангельская область, Приморский муниципальный район, сельское поселение «Талажское», пос. Мудьюг, принятого на государственную охрану постановлением администрации Архангельской области от 6 октября 1995 года № 382 «О памятниках архитектуры на о. Мудьюг» (приложения № 7, № 10);

3. Организовать работу по направлению в установленном порядке копии настоящего постановления в федеральный орган исполнительной власти, уполномоченный Правительством Российской Федерации на осуществление государственного кадастрового учета, государственной регистрации прав, ведение Единого государственного реестра недвижимости и предоставление сведений, содержащихся в Едином государственном реестре недвижимости.

4. Разместить сведения о границах территорий объектов культурного наследия в федеральной государственной информационной системе территориального планирования и едином государственном реестре объектов культурного наследия (памятников истории и культуры) народов Российской Федерации.

5. Признать утратившим силу постановление министерства культуры Архангельской области от 26 декабря 2013 № 5-п «Об установлении границ территорий памятников как объектов градостроительной деятельности особого регулирования».

6. Настоящее постановление вступает в силу через десять дней со дня его официального опубликования.

Руководитель



А.В Ивченко

Принятые сокращения:

Н – нежилое деревянное здание;

Ж – жилое деревянное здание;

КН – каменное нежилое здание;

2КН – 2-х этажное каменное нежилое здание;

Гр – грунтовая дорога;

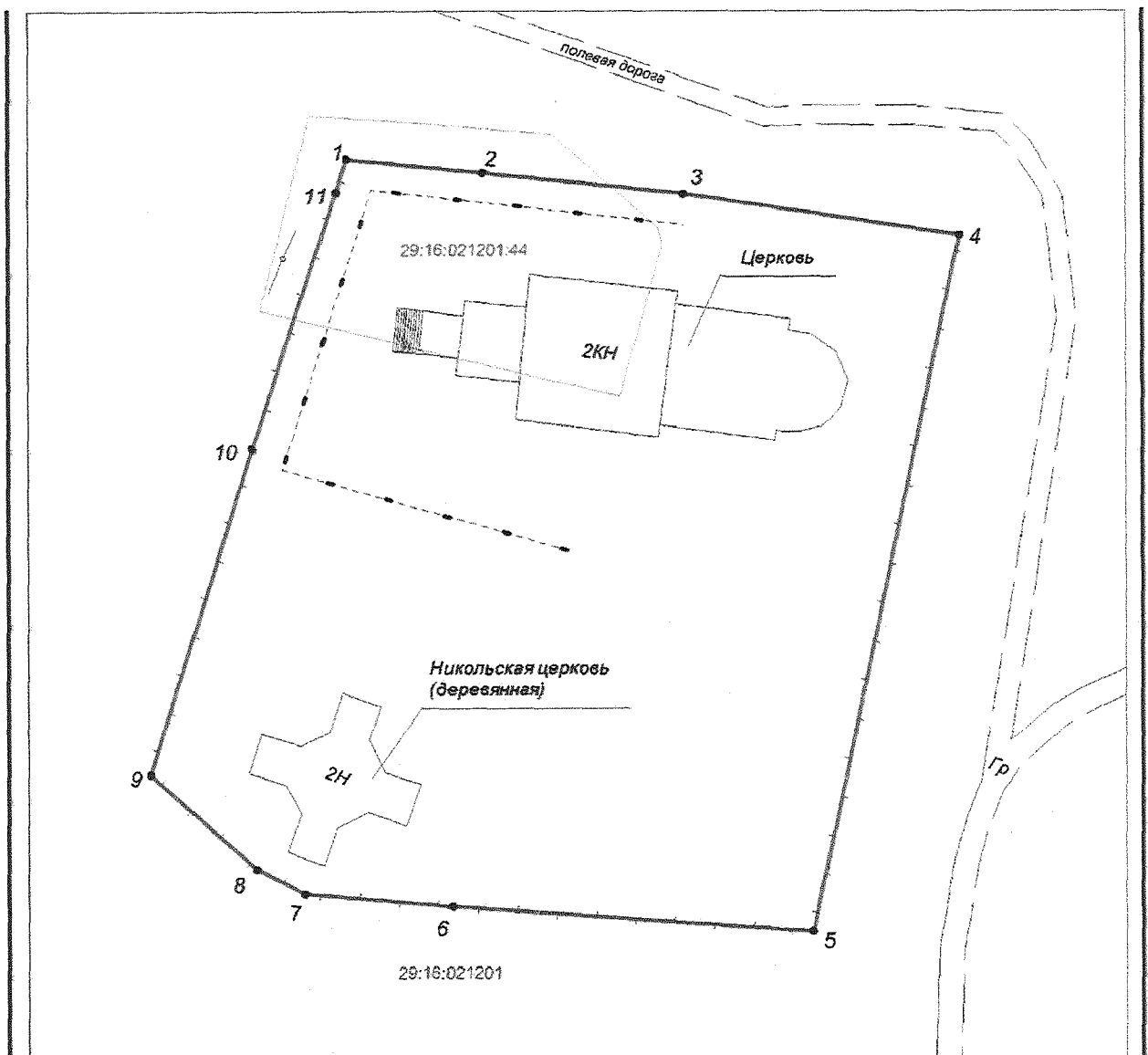
А – дорога с асфальтобетонным покрытием;

Руч – ручей.

ПРИЛОЖЕНИЕ № 1  
к постановлению инспекции  
по охране объектов культурного  
наследия Архангельской области  
от 30.10.2020 № 21-п

**План территории объекта культурного наследия  
(памятника истории и культуры) народов Российской Федерации**

Наименование: «Никольская церковь (деревянная)»  
Адрес объекта: Архангельская область, Приморский муниципальный район, сельское поселение «Талажское», дер. Верховье



Площадь территории объекта культурного наследия 4 846 кв.м.

Условные обозначения:

- граница территории объекта культурного наследия
- 1 - обозначение характерных точек границ объекта культурного наследия
- - - граница участков сведения о которых содержатся в ЕГРН
- 29:16:021201 - номер кадастрового квартала
- 29:16:021201:44 - кадастровый номер земельного участка

М 1:600

| лист | листов |
|------|--------|
| 1    | 1      |

**Каталог координат поворотных точек границ территории  
объекта культурного наследия  
«Никольская церковь (деревянная)»**

*Система координат МСК - 29 зона - 3.*

| Номер поворотной точки | X         | Y          |
|------------------------|-----------|------------|
| 1                      | 698192,10 | 2512660,90 |
| 2                      | 698190,70 | 2512674,80 |
| 3                      | 698188,60 | 2512695,30 |
| 4                      | 698184,40 | 2512723,40 |
| 5                      | 698114,00 | 2512708,40 |
| 6                      | 698116,60 | 2512671,60 |
| 7                      | 698117,91 | 2512656,60 |
| 8                      | 698120,40 | 2512651,60 |
| 9                      | 698130,00 | 2512640,80 |
| 10                     | 698162,90 | 2512651,20 |
| 11                     | 698188,70 | 2512659,80 |

Площадь территории объекта культурного наследия – 4846 кв. м.

Координаты поворотных точек границ территории объекта культурного наследия определены методом спутниковых геодезических измерений, среднеквадратическая погрешность измерений  $M_1$  составляет 0,1 м.

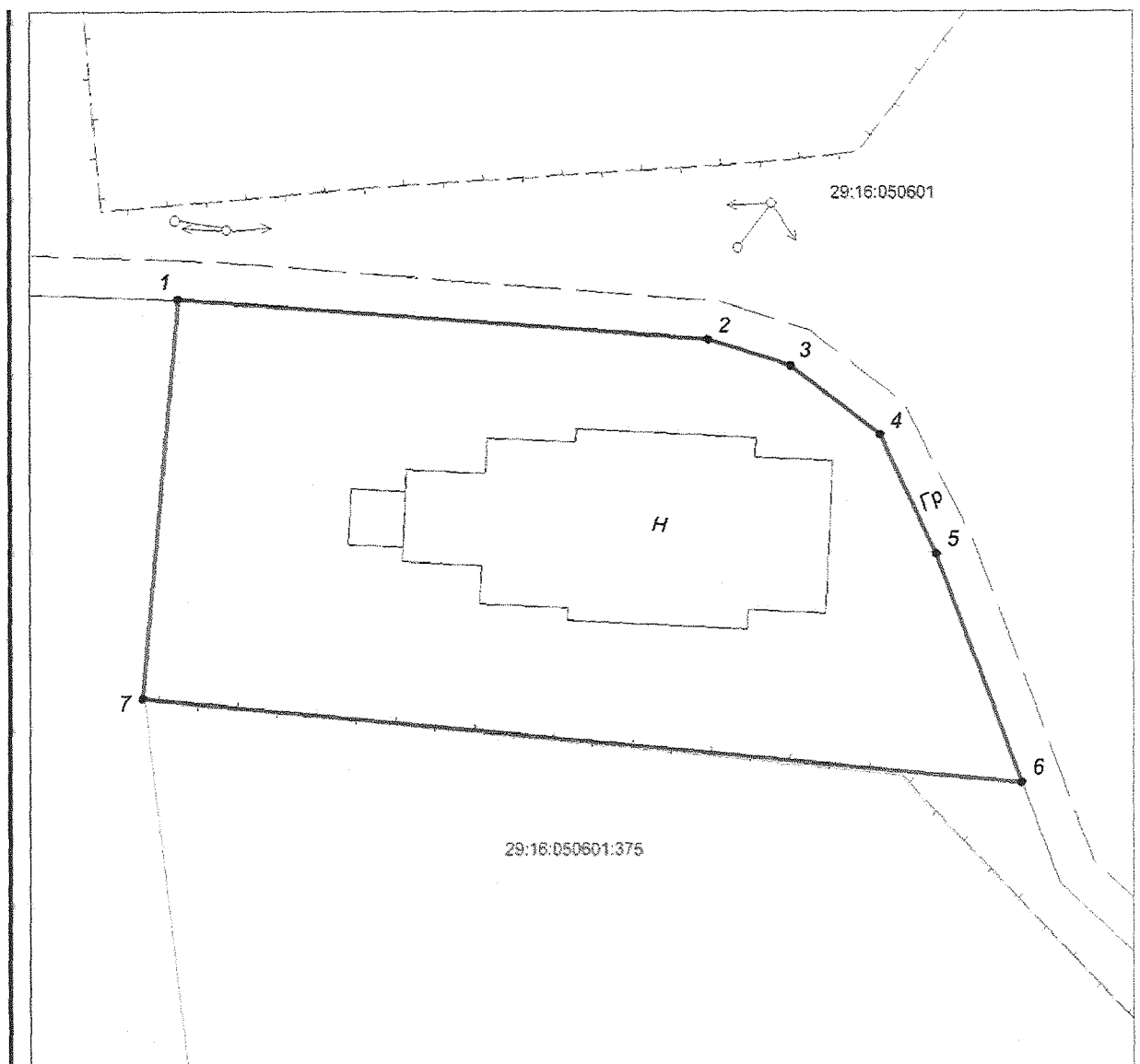
**Описание границы территории объекта культурного наследия  
(памятника истории и культуры) народов Российской Федерации  
«Никольская церковь (деревянная)»**

Граница территории объекта культурного наследия проходит:  
от точки 1 до точки 2 (длина 14 м) на юго-восток вдоль церкви;  
от точки 2 до точки 3 (длина 21 м) на юго-восток вдоль церкви;  
от точки 3 до точки 4 (длина 28 м) на юго-восток вдоль церкви;  
от точки 4 до точки 5 (длина 72 м) на юго-запад по забору;  
от точки 5 до точки 6 (длина 37 м) на северо-запад по забору;  
от точки 6 до точки 7 (длина 15 м) на северо-запад по забору;  
от точки 7 до точки 8 (длина 6 м) на северо-запад по забору;  
от точки 8 до точки 9 (длина 14 м) на северо-запад по забору;  
от точки 9 до точки 10 (длина 34 м) на северо-восток по забору;  
от точки 10 до точки 11 (длина 27 м) на северо-восток по забору;  
от точки 11 до точки 1 (длина 4 м) на северо-восток по забору.

Точка 1 находится в 19 метрах к северо-западу от северо-западного угла церкви.

ПРИЛОЖЕНИЕ № 2  
к постановлению инспекции  
по охране объектов культурного  
наследия Архангельской области  
от 30.10.2020 № 11-п

**План территории объекта культурного наследия  
(памятника истории и культуры) народов Российской Федерации**  
**Наименование: «Церковь Воскресения»**  
**Адрес объекта: Архангельская область, Приморский муниципальный район, сельское поселение «Талажское», дер. Ижма**



Площадь территории объекта культурного наследия 798 кв.м.

Условные обозначения:

- граница территории объекта культурного наследия
- 1 — обозначение характерных точек границ объекта культурного наследия
- граница участков сведения о которых содержится в ЕГРН
- 29:16:021201 — номер кадастрового квартала
- 29:16:021201:44 — кадастровый номер земельного участка

|         |      |        |
|---------|------|--------|
| М 1:300 | лист | листов |
|         | 1    | 1      |

**Каталог координат поворотных точек границ территории  
объекта культурного наследия:  
«Церковь Воскресения»**

*Система координат МСК - 29 зона - 3.*

| Номер поворотной точки | X         | Y          |
|------------------------|-----------|------------|
| 1                      | 672185,55 | 2531200,24 |
| 2                      | 672183,53 | 2531227,14 |
| 3                      | 672182,22 | 2531231,32 |
| 4                      | 672178,78 | 2531235,85 |
| 5                      | 672172,85 | 2531238,68 |
| 6                      | 672161,39 | 2531243,03 |
| 7                      | 672165,56 | 2531198,37 |

Площадь территории объекта культурного наследия – 798 кв. м.

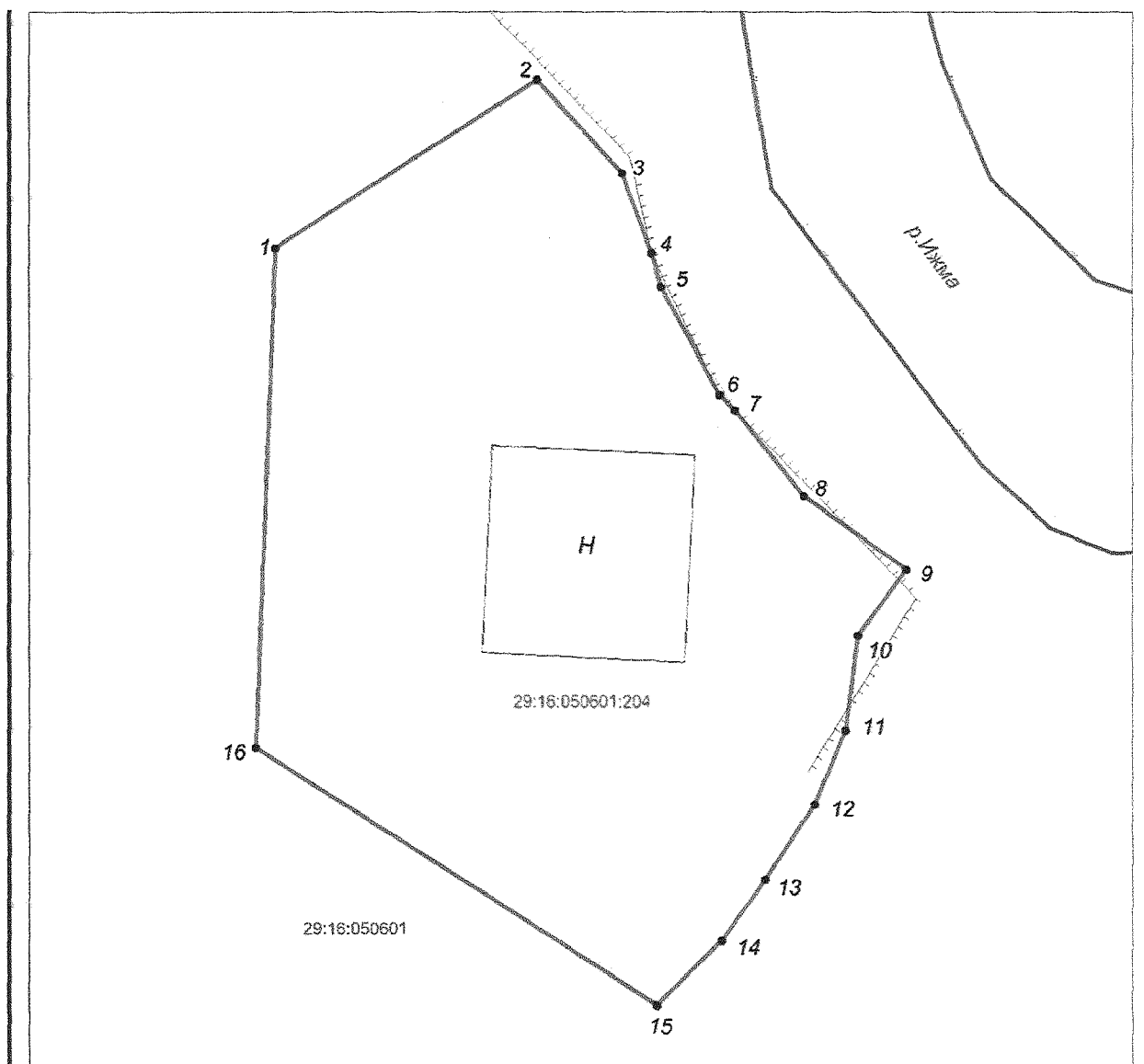
Координаты поворотных точек границ территории объекта культурного наследия определены методом спутниковых геодезических измерений, среднеквадратическая погрешность измерений  $M_t$  составляет 0,1 м.

**Описание границы территории объекта культурного наследия  
(памятника истории и культуры) народов Российской Федерации  
«Церковь Воскресения»**

Граница территории объекта культурного наследия проходит:  
от точки 1 до точки 2 (длина 27 м) на юго-восток по грунтовой дороге;  
от точки 2 до точки 3 (длина 4 м) на юго-восток по грунтовой дороге;  
от точки 3 до точки 4 (длина 6 м) на юго-восток по грунтовой дороге;  
от точки 4 до точки 5 (длина 7 м) на юго-восток по грунтовой дороге;  
от точки 5 до точки 6 (длина 12 м) на юго-восток по грунтовой дороге;  
от точки 6 до точки 7 (длина 45 м) на северо-запад от грунтовой дороги по забору;  
от точки 7 до точки 1 (длина 20 м) на северо-восток к грунтовой дороге.  
Точка 1 находится в 13 метрах к северо-западу от северо-западного угла церкви.

ПРИЛОЖЕНИЕ № 3  
 к постановлению инспекции  
 по охране объектов культурного  
 наследия Архангельской области  
 от 30.10.2020 № 21 -п

**План территории объекта культурного наследия  
 (памятника истории и культуры) народов Российской Федерации**  
 Наименование: «Церковь Преображения (деревянная)»  
 Адрес объекта: Архангельская область, Приморский муниципальный  
 район, сельское поселение «Талажское», дер. Ижма



Площадь территории объекта культурного наследия 1 687 кв.м.

Условные обозначения:

- граница территории объекта культурного наследия
- 1 - обозначение характерных точек границ объекта культурного наследия
- граница участков сведения о которых содержится в ЕГРН
- 29:16:021201 - номер кадастрового квартала
- 29:16:021201:44 - кадастровый номер земельного участка

М 1:400

| лист | листов |
|------|--------|
| 1    | 1      |

**Каталог координат поворотных точек границ территории  
объекта культурного наследия:  
«Церковь Преображения (деревянная)»**

*Система координат МСК - 29 зона - 3.*

| Номер поворотной точки | X         | Y          |
|------------------------|-----------|------------|
| 1                      | 672214,67 | 2531282,12 |
| 2                      | 672225,92 | 2531299,88 |
| 3                      | 672219,64 | 2531305,59 |
| 4                      | 672214,32 | 2531307,63 |
| 5                      | 672212,07 | 2531308,29 |
| 6                      | 672204,93 | 2531312,24 |
| 7                      | 672203,90 | 2531313,25 |
| 8                      | 672198,13 | 2531317,90 |
| 9                      | 672193,22 | 2531324,86 |
| 10                     | 672188,80 | 2531321,57 |
| 11                     | 672182,53 | 2531320,72 |
| 12                     | 672177,53 | 2531318,66 |
| 13                     | 672172,47 | 2531315,25 |
| 14                     | 672168,37 | 2531312,34 |
| 15                     | 672164,04 | 2531307,99 |
| 16                     | 672181,38 | 2531280,80 |

Площадь территории объекта культурного наследия – 1687 кв. м.

Координаты поворотных точек границ территории объекта культурного наследия определены методом спутниковых геодезических измерений, среднеквадратическая погрешность измерений  $M_t$  составляет 0,1 м.

**Описание границы территории объекта культурного наследия  
(памятника истории и культуры) народов Российской Федерации  
«Церковь Преображения (деревянная)»**

Граница территории объекта культурного наследия проходит:  
от точки 1 до точки 2 (длина 21 м) на северо-восток к обрыву;  
от точки 2 до точки 3 (длина 8 м) на юго-восток вдоль обрыва;  
от точки 3 до точки 4 (длина 6 м) на юго-восток вдоль обрыва;  
от точки 4 до точки 5 (длина 2 м) на юго-восток вдоль обрыва;  
от точки 5 до точки 6 (длина 8 м) на юго-восток вдоль обрыва;  
от точки 6 до точки 7 (длина 1 м) на юго-восток вдоль обрыва;  
от точки 7 до точки 8 (длина 7 м) на юго-восток вдоль обрыва;  
от точки 8 до точки 9 (длина 8 м) на юго-восток вдоль обрыва;  
от точки 9 до точки 10 (длина 5 м) на юго-запад от р. Ижма;  
от точки 10 до точки 11 (длина 6 м) на юго-запад от р. Ижма;  
от точки 11 до точки 12 (длина 5 м) на юго-запад от р. Ижма;

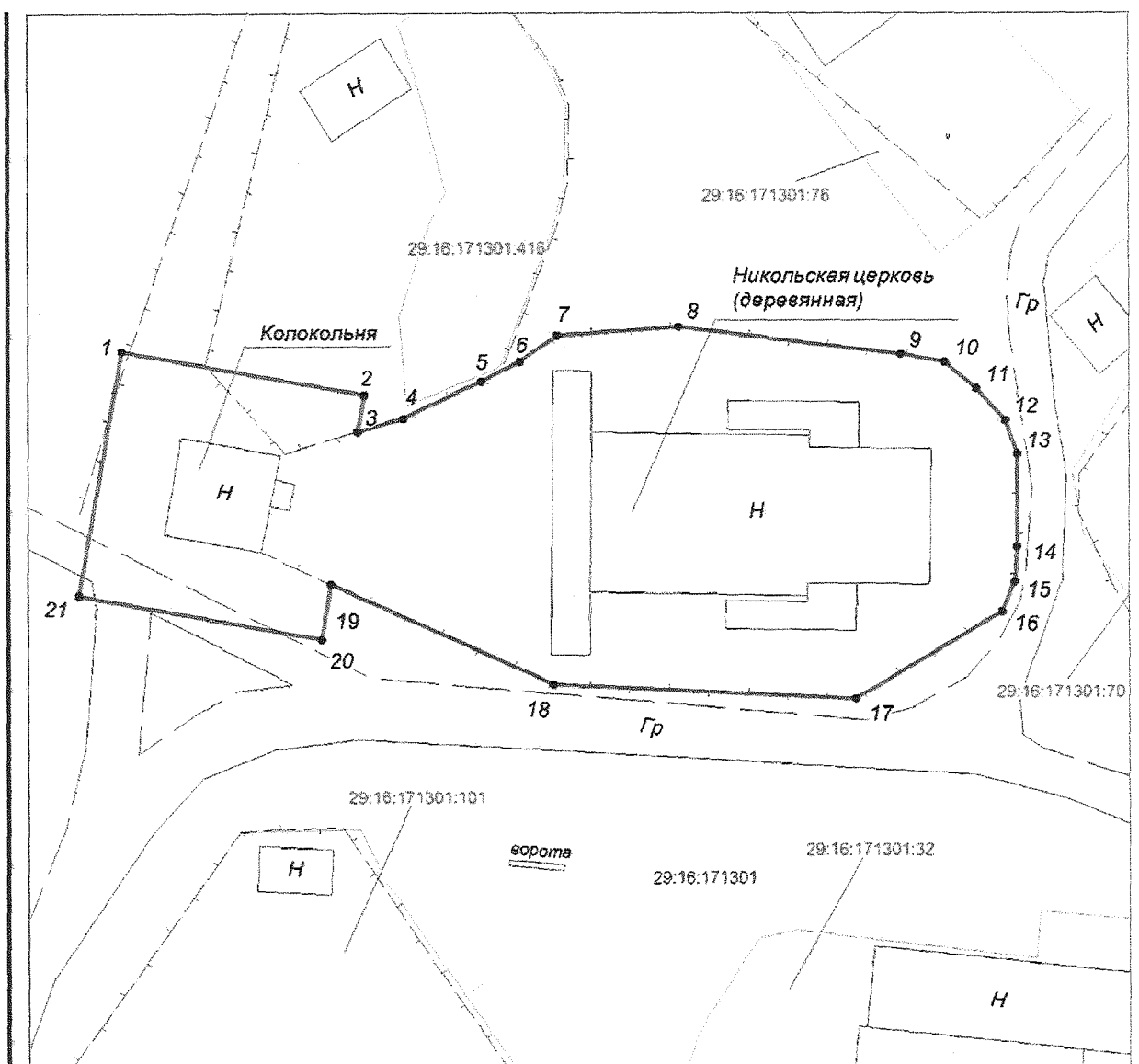
от точки 12 до точки 13 (длина 6 м) на юго-запад от р. Ижма;  
от точки 13 до точки 14 (длина 5 м) на юго-запад от р. Ижма;  
от точки 14 до точки 15 (длина 6 м) на юго-запад от р. Ижма;  
от точки 15 до точки 16 (длина 32 м) на северо-запад вдоль р. Ижма;  
от точки 16 до точки 1 (длина 33 м) на северо-восток вдоль р. Ижма.

Точка 1 находится в 20 метрах к северо-западу от северо-западного угла церкви.

---

ПРИЛОЖЕНИЕ № 4  
 к постановлению инспекции  
 по охране объектов культурного  
 наследия Архангельской области  
 от 30.10.2020 № 21 -п

**План территории объекта культурного наследия  
 (памятника истории и культуры) народов Российской Федерации**  
 Наименование: «Никольская церковь (деревянная)»  
 Адрес объекта: Архангельская область, Приморский муниципальный  
 район, сельское поселение «Островное»,  
 дер. Конецдворье



Площадь территории объекта культурного наследия 1 196 кв.м.

Условные обозначения:

- граница территории объекта культурного наследия
- 1 - обозначение характерных точек границ объекта культурного наследия
- граница участков сведения о которых содержатся в ЕГРН
- 29:16:021201 - номер кадастрового квартала
- 29:16:021201:44 - кадастровый номер земельного участка

|         |      |        |
|---------|------|--------|
| М 1:400 | ЛИСТ | ЛИСТОВ |
|         | 1    | 1      |

**Каталог координат поворотных точек границ территории  
объекта культурного наследия:  
«Никольская церковь (деревянная)»**

*Система координат МСК - 29 зона - 3.*

| Номер поворотной точки | X         | Y          |
|------------------------|-----------|------------|
| 1                      | 654271,41 | 2505508,15 |
| 2                      | 654268,45 | 2505524,62 |
| 3                      | 654266,00 | 2505524,18 |
| 4                      | 654266,90 | 2505527,27 |
| 5                      | 654269,35 | 2505532,57 |
| 6                      | 654270,71 | 2505535,19 |
| 7                      | 654272,44 | 2505537,72 |
| 8                      | 654273,04 | 2505545,93 |
| 9                      | 654271,20 | 2505560,96 |
| 10                     | 654270,66 | 2505563,96 |
| 11                     | 654268,89 | 2505566,11 |
| 12                     | 654266,70 | 2505568,08 |
| 13                     | 654264,44 | 2505568,85 |
| 14                     | 654258,27 | 2505568,85 |
| 15                     | 654255,95 | 2505568,70 |
| 16                     | 654254,01 | 2505567,84 |
| 17                     | 654248,17 | 2505557,91 |
| 18                     | 654249,15 | 2505537,44 |
| 19                     | 654255,87 | 2505522,36 |
| 20                     | 654252,17 | 2505521,69 |
| 21                     | 654255,13 | 2505505,22 |

Площадь территории объекта культурного наследия – 1196 кв. м.

Координаты поворотных точек границ территории объекта культурного наследия определены методом спутниковых геодезических измерений, среднеквадратическая погрешность измерений  $M_t$  составляет 0,1 м.

**Описание границы территории объекта культурного наследия  
(памятника истории и культуры) народов Российской Федерации  
«Никольская церковь (деревянная)»**

Граница территории объекта культурного наследия проходит:  
от точки 1 до точки 2 (длина 17 м) на юго-восток к Никольской церкви;  
от точки 2 до точки 3 (длина 2 м) на юго-запад к забору;  
от точки 3 до точки 4 (длина 3 м) на северо-восток по забору;  
от точки 4 до точки 5 (длина 6 м) на северо-восток по забору;  
от точки 5 до точки 6 (длина 3 м) на северо-восток по забору;  
от точки 6 до точки 7 (длина 3 м) на северо-восток по забору;

от точки 7 до точки 8 (длина 8 м) на северо-восток по забору;  
от точки 8 до точки 9 (длина 15 м) на юго-восток по забору;  
от точки 9 до точки 10 (длина 3 м) на юго-восток по забору;  
от точки 10 до точки 11 (длина 3 м) на юго-восток по забору;  
от точки 11 до точки 12 (длина 3 м) на юго-восток по забору;  
от точки 12 до точки 13 (длина 2 м) на юго-восток по забору;  
от точки 13 до точки 14 (длина 6 м) на юг по забору;  
от точки 14 до точки 15 (длина 2 м) на юго-запад по забору;  
от точки 15 до точки 16 (длина 2 м) на юго-запад по забору;  
от точки 16 до точки 17 (длина 11 м) на юго-запад по забору;  
от точки 17 до точки 18 (длина 20 м) на северо-запад по забору;  
от точки 18 до точки 19 (длина 16 м) на северо-запад по забору;  
от точки 19 до точки 20 (длина 4 м) на юго-запад к грунтовой дороге;  
от точки 20 до точки 21 (длина 17 м) на северо-запад через грунтовую дорогу;  
от точки 21 до точки 1 (длина 16 м) на северо-восток через грунтовую дорогу.

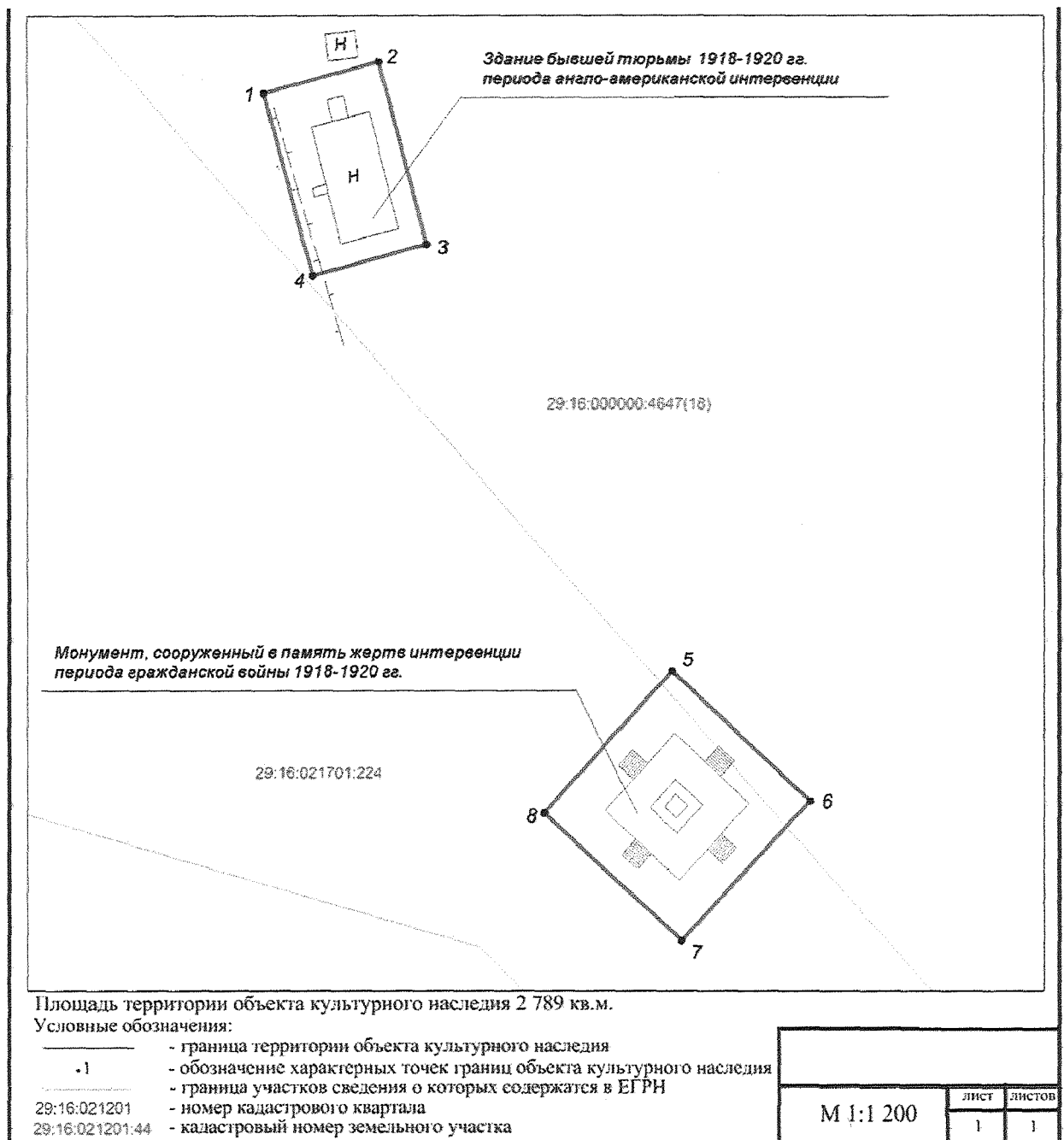
Точка 1 находится в 7 метрах к северо-западу от северо-западного угла колокольни.

---

**План территории объектов культурного наследия  
(памятников истории и культуры) народов Российской Федерации**

Наименование: **«Памятники острова Мудьюг»**

Адрес объекта: Архангельская область, Приморский муниципальный район, сельское поселение «Талажское», пос. Мудьюг



**Каталог координат поворотных точек границ территории  
объекта культурного наследия:  
«Памятники острова Мудьюг» в составе  
«Здание бывшей тюрьмы 1918-1920 гг. периода  
англо-американской интервенции»,  
«Монумент, сооруженный в память жертв интервенции  
периода гражданской войны 1918-1920 гг.»**

*Система координат МСК - 29 зона - 3.*

| Номер поворотной точки | X         | Y          |
|------------------------|-----------|------------|
| 1                      | 686829.37 | 2505721.74 |
| 2                      | 686836.19 | 2505747.06 |
| 3                      | 686796.73 | 2505757.72 |
| 4                      | 686789.89 | 2505732.40 |
| 5                      | 686703.88 | 2505811.66 |
| 6                      | 686675.92 | 2505841.97 |
| 7                      | 686645.31 | 2505813.73 |
| 8                      | 686673.28 | 2505783.42 |

Площадь территории объекта культурного наследия – 1335 кв. м.

Координаты поворотных точек границ территории объекта культурного наследия определены методом спутниковых геодезических измерений, среднеквадратическая погрешность измерений  $M_t$  составляет 0,1 м.

**Описание границы территории объекта культурного наследия  
(памятника истории и культуры) народов Российской Федерации  
«Памятники острова Мудьюг» в составе  
«Здание бывшей тюрьмы 1918-1920 гг. периода  
англо-американской интервенции»,  
«Монумент, сооруженный в память жертв интервенции  
периода гражданской войны 1918-1920 гг.»**

Граница территории объекта культурного наследия проходит:  
от точки 1 до точки 2 (длина 26 м) на северо-восток;  
от точки 2 до точки 3 (длина 41 м) на юго-восток вдоль здания бывшей тюрьмы;

от точки 3 до точки 4 (длина 26 м) на юго-запад через забор;  
от точки 4 до точки 1 (длина 41 м) на северо-запад вдоль забора.

Точка 1 находится в 13 метрах к северо-западу от северо-западного угла здания бывшей тюрьмы.

от точки 5 до точки 6 (длина 41 м) на юго-восток;  
от точки 6 до точки 7 (длина 42 м) на юго-запад;  
от точки 7 до точки 8 (длина 41 м) на северо-запад;  
от точки 8 до точки 5 (длина 42 м) на северо-восток.

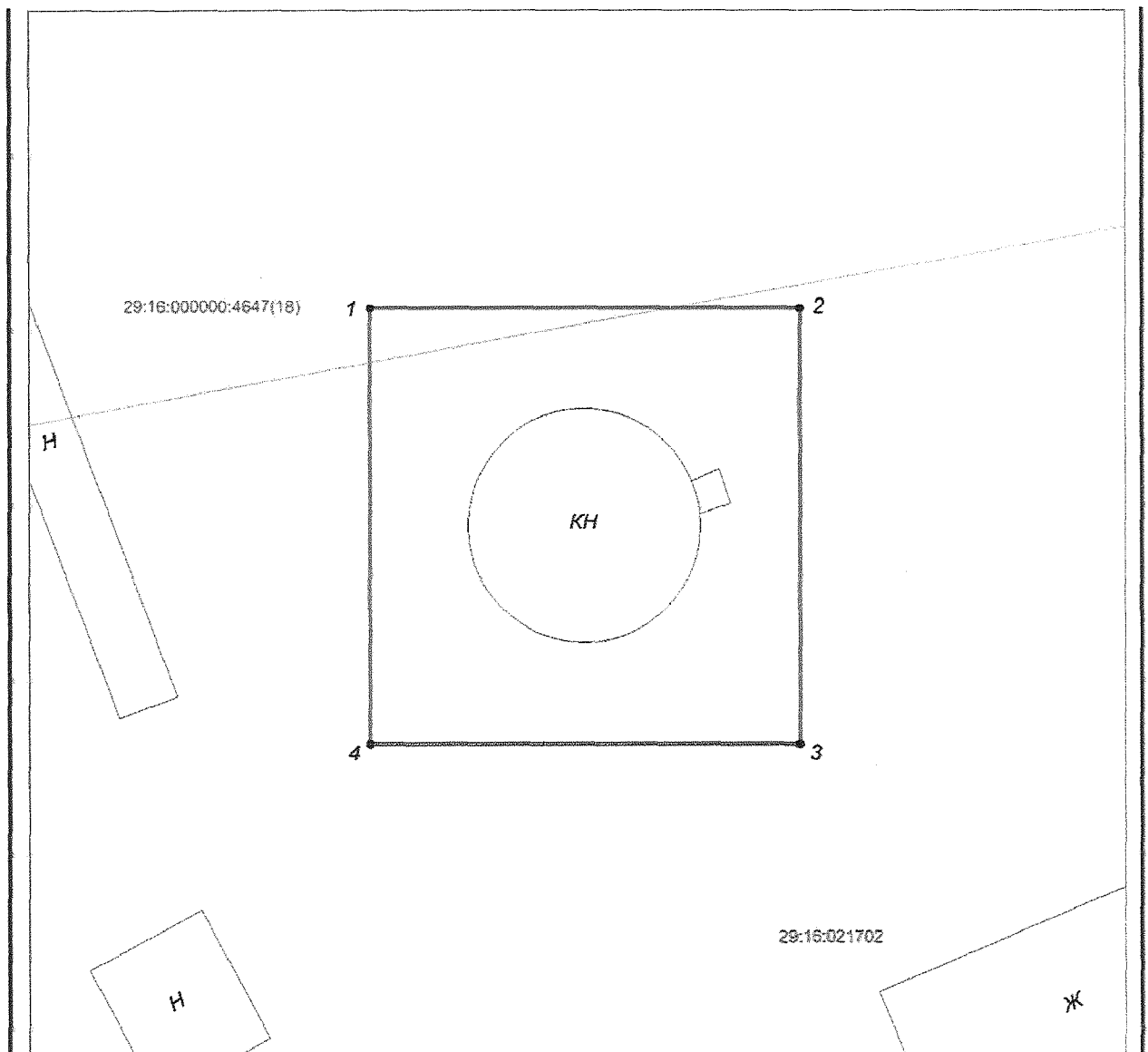
Точка 5 находится в 13 метрах к северу от северного угла монумента.

ПРИЛОЖЕНИЕ № 6  
к постановлению инспекции  
по охране объектов культурного  
наследия Архангельской области  
от 30.10.2020 № 21-п

**План территории объекта культурного наследия  
(памятника истории и культуры) народов Российской Федерации**

Наименование: «Маяк Мудьюгский «Белая Башня»

Адрес объекта: Архангельская область, Приморский муниципальный район,  
сельское поселение «Талажское», пос. Мудьюг



Площадь территории объекта культурного наследия 484 кв.м.

Условные обозначения:

- граница территории объекта культурного наследия
- 1 - обозначение характерных точек границ объекта культурного наследия
- граница участков сведения о которых содержатся в ЕГРН
- 29:16:021201 - номер кадастрового квартала
- 29:16:021201:44 - кадастровый номер земельного участка

|         |      |        |
|---------|------|--------|
| М 1:300 | ЛИСТ | ЛИСТОВ |
|         | 1    | 1      |

**Каталог координат поворотных точек границ территории  
объекта культурного наследия:  
«Маяк Мудьюгский «Белая Башня»**

*Система координат МСК - 29 зона - 3.*

| Номер поворотной точки | X         | Y          |
|------------------------|-----------|------------|
| 1                      | 692861,25 | 2503875,61 |
| 2                      | 692861,25 | 2503897,61 |
| 3                      | 692839,25 | 2503897,61 |
| 4                      | 692839,25 | 2503875,61 |

Площадь территории объекта культурного наследия – 484 кв. м.

Координаты поворотных точек границ территории объекта культурного наследия определены методом спутниковых геодезических измерений, среднеквадратическая погрешность измерений  $M_t$  составляет 0,1 м.

**Описание границы территории объекта культурного наследия  
(памятника истории и культуры) народов Российской Федерации  
«Маяк Мудьюгский «Белая Башня»**

Граница территории объекта культурного наследия проходит:  
от точки 1 до точки 2 (длина 22 м) на восток от нежилого строения;  
от точки 2 до точки 3 (длина 22 м) на юг;  
от точки 3 до точки 4 (длина 22 м) на запад к нежилому строению;  
от точки 4 до точки 5 (длина 22 м) на север.

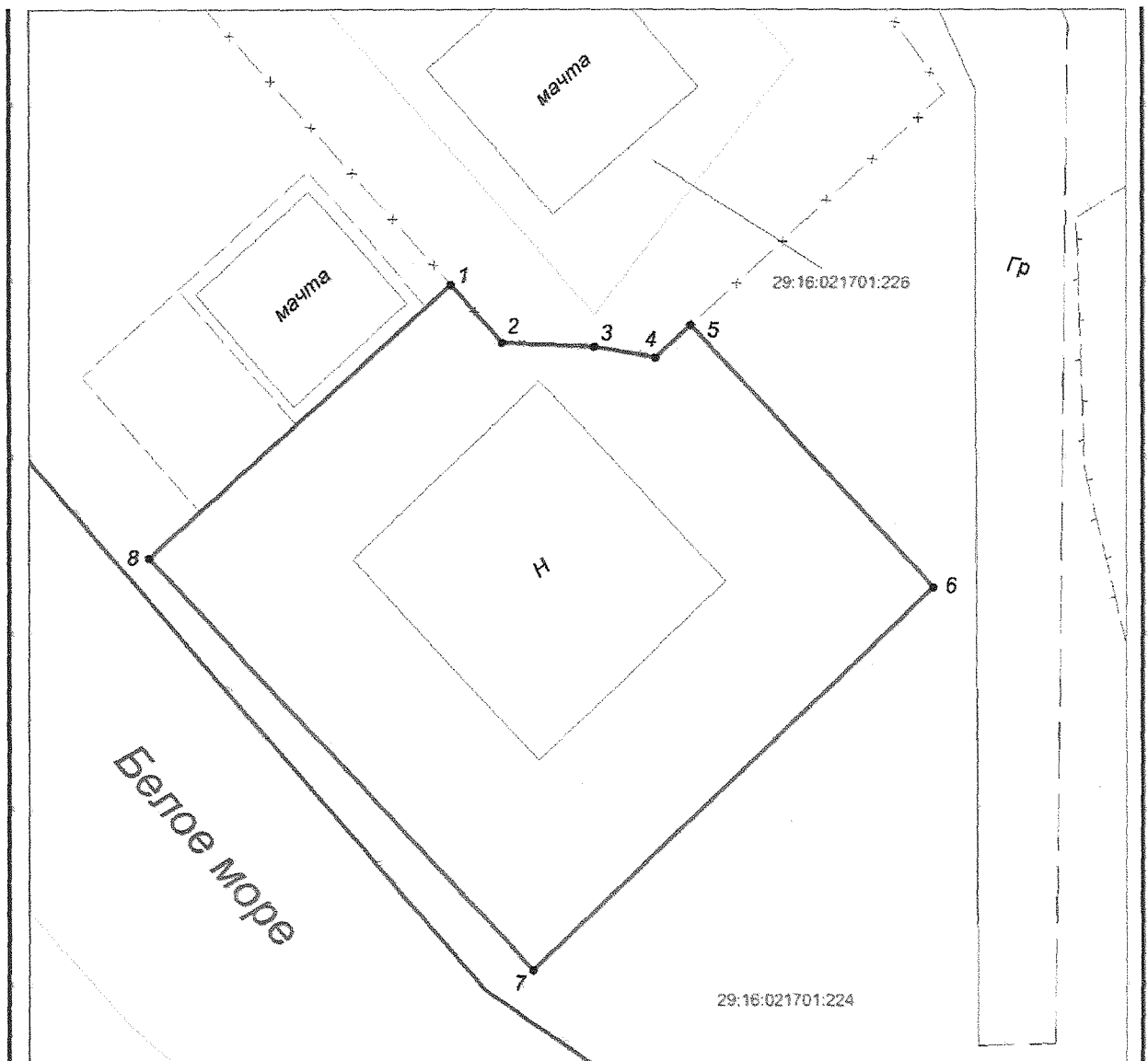
Точка 1 находится в 22 метрах к северо-западу от юго-восточного угла нежилого строения, расположенного западнее маяка.

ПРИЛОЖЕНИЕ № 7  
к постановлению инспекции  
по охране объектов культурного  
наследия Архангельской области  
от 30.10.2020 № 11-п

**План территории объекта культурного наследия  
(памятника истории и культуры) народов Российской Федерации**

Наименование: «Южная створная башня маяка»

Адрес объекта: Архангельская область, Приморский муниципальный район,  
сельское поселение «Талажское», пос. Мудьюг



Площадь территории объекта культурного наследия 326 кв.м.

Условные обозначения:

- граница территории объекта культурного наследия
- 1 - обозначение характерных точек границ объекта культурного наследия
- граница участков сведения о которых содержатся в ЕГРН
- 29:16:021201 - номер кадастрового квартала
- 29:16:021201:44 - кадастровый номер земельного участка

|         |      |        |
|---------|------|--------|
| М 1:200 | лист | листов |
|         | 1    | 1      |

**Каталог координат поворотных точек границ территории  
объекта культурного наследия:  
«Южная створная башня маяка»**

*Система координат МСК - 29 зона - 3.*

| Номер поворотной точки | X         | Y          |
|------------------------|-----------|------------|
| 1                      | 685815,86 | 2506433,46 |
| 2                      | 685813,95 | 2506435,19 |
| 3                      | 685813,80 | 2506438,34 |
| 4                      | 685813,44 | 2506440,43 |
| 5                      | 685814,51 | 2506441,63 |
| 6                      | 685805,76 | 2506449,86 |
| 7                      | 685792,90 | 2506436,24 |
| 8                      | 685806,73 | 2506423,18 |

Площадь территории объекта культурного наследия – 326 кв. м.

Координаты поворотных точек границ территории объекта культурного наследия определены методом спутниковых геодезических измерений, среднеквадратическая погрешность измерений  $M_t$  составляет 0,1 м.

**Описание границы территории объекта культурного наследия  
(памятника истории и культуры) народов Российской Федерации  
«Южная створная башня маяка»**

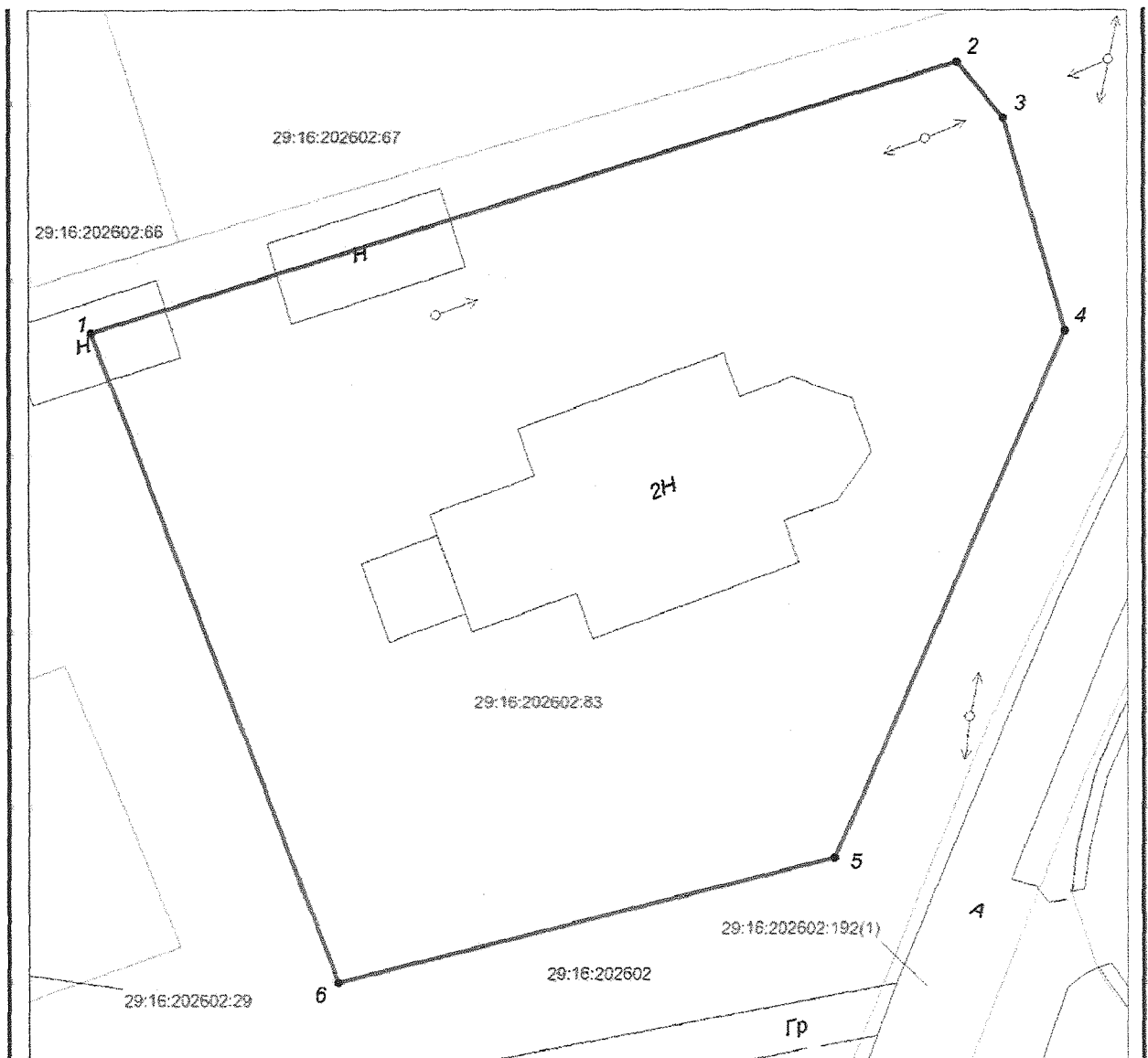
Граница территории объекта культурного наследия проходит:  
от точки 1 до точки 2 (длина 3 м) на юго-восток по забору;  
от точки 2 до точки 3 (длина 3 м) на юго-восток по забору;  
от точки 3 до точки 4 (длина 2 м) на юго-восток по забору;  
от точки 4 до точки 5 (длина 2 м) на северо-восток по забору;  
от точки 5 до точки 6 (длина 12 м) на юго-восток к грунтовой дороге;  
от точки 6 до точки 7 (длина 19 м) на юго-запад к берегу Белого моря;  
от точки 7 до точки 8 (длина 19 м) на северо-запад вдоль берега Белого моря;  
от точки 8 до точки 1 (длина 14 м) на северо-восток от берега Белого моря.

Точка 1 находится в 4 метрах к северо-западу от северного угла башни.

**План территории объекта культурного наследия  
(памятника истории и культуры) народов Российской Федерации**

Наименование: «Сретенская церковь (деревянная)»

Адрес объекта: Архангельская область, Приморский муниципальный район,  
сельское поселение «Заостровское», с. Рикасово



Площадь территории объекта культурного наследия 1 456 кв.м.

Условные обозначения:

- граница территории объекта культурного наследия
- 1 - обозначение характерных точек границ объекта культурного наследия
- граница участков сведения о которых содержатся в ЕГРН
- 29:16:021201 - номер кадастрового квартала
- 29:16:021201:44 - кадастровый номер земельного участка

|         |      |        |
|---------|------|--------|
| М 1:300 | лист | листов |
|         | 1    | 1      |

**Каталог координат поворотных точек границ территории  
объекта культурного наследия:  
«Сретенская церковь (деревянная)»**

*Система координат МСК - 29 зона - 3.*

| Номер поворотной точки | X         | Y          |
|------------------------|-----------|------------|
| 1                      | 644252,38 | 2518980,93 |
| 2                      | 644265,99 | 2519025,06 |
| 3                      | 644263,14 | 2519027,43 |
| 4                      | 644252,46 | 2519030,55 |
| 5                      | 644225,93 | 2519018,83 |
| 6                      | 644219,63 | 2518993,48 |

Площадь территории объекта культурного наследия – 1456 кв. м.

Координаты поворотных точек границ территории объекта культурного наследия определены методом спутниковых геодезических измерений, среднеквадратическая погрешность измерений  $M_t$  составляет 0,1 м.

**Описание границы территории объекта культурного наследия  
(памятника истории и культуры) народов Российской Федерации  
«Сретенская церковь (деревянная)»**

Граница территории объекта культурного наследия проходит по границе земельного участка с кадастровым номером 29:16:202602:83:

от точки 1 до точки 2 (длина 46 м) на северо-восток вдоль церкви;

от точки 2 до точки 3 (длина 4 м) на юго-восток к асфальтовой дороге;

от точки 3 до точки 4 (длина 11 м) на юго-восток к асфальтовой дороге;

от точки 4 до точки 5 (длина 29 м) на юго-запад вдоль асфальтовой дороги;

от точки 5 до точки 6 (длина 26 м) на юго-запад вдоль грунтовой дороги;

от точки 6 до точки 1 (длина 35 м) на северо-запад от грунтовой дороги;

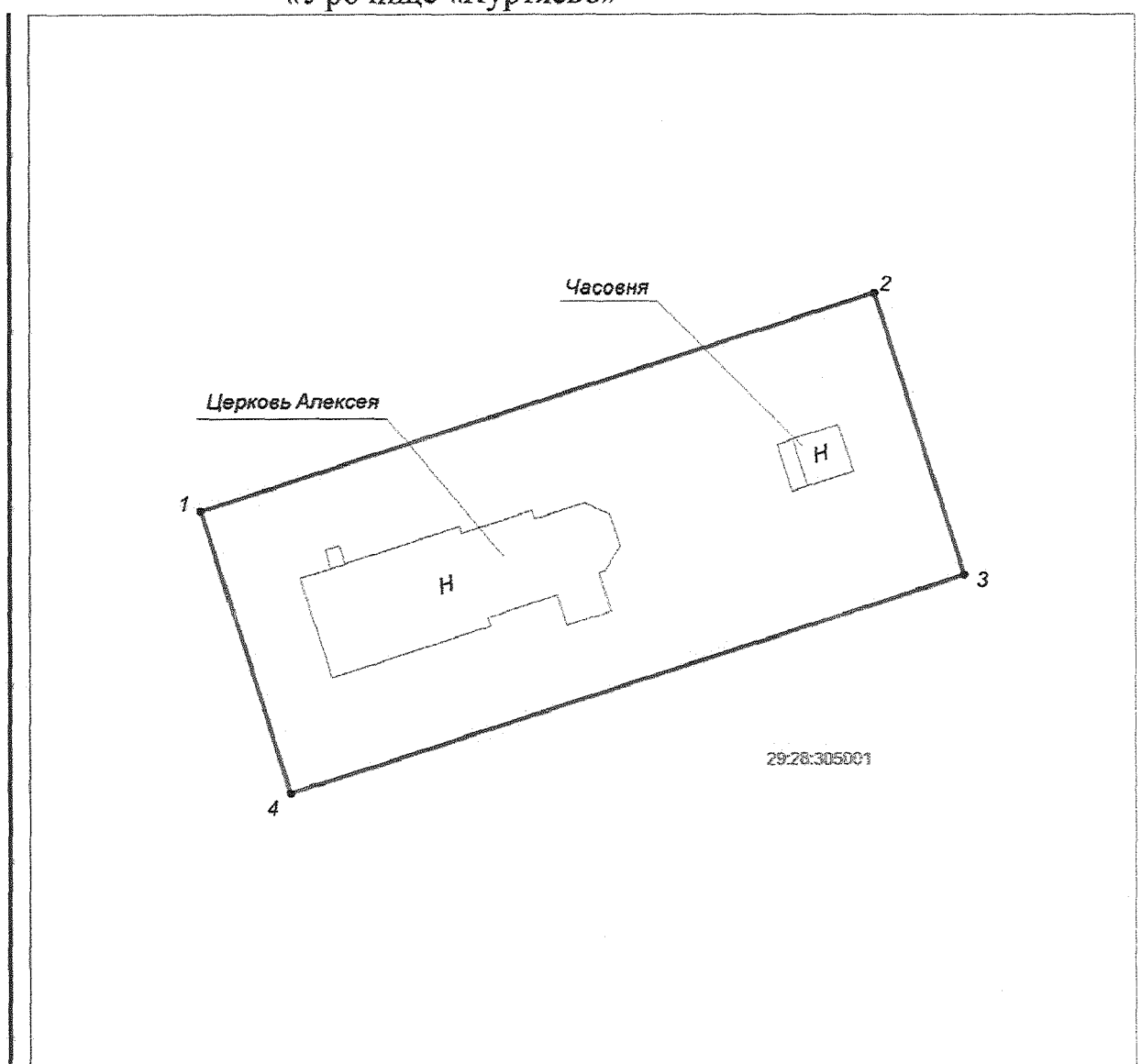
Точка 1 находится в 18 метрах к северо-западу от северо-западного угла церкви.

ПРИЛОЖЕНИЕ № 9  
к постановлению инспекции  
по охране объектов культурного  
наследия Архангельской области  
от 30.10.2020 № 24 -п

**План территории объекта культурного наследия  
(памятника истории и культуры) народов Российской Федерации**

Наименование: **«Церковь Алексея (деревянная)»**

Адрес объекта: Архангельская область, Приморский муниципальный район,  
территория памятника природы регионального значения  
«Урочище «Куртяево»



Площадь территории объекта культурного наследия 946 кв.м.

Условные обозначения:

- граница территории объекта культурного наследия
- 1 — обозначение характерных точек границ объекта культурного наследия
- граница участков сведения о которых содержатся в ЕГРН
- 29:16:021201 — номер кадастрового квартала
- 29:16:021201:44 — кадастровый номер земельного участка

М 1:400

| лист | листов |
|------|--------|
| 1    | 1      |

**Каталог координат поворотных точек границ территории  
объекта культурного наследия:  
«Церковь Алексея (деревянная)»**

*Система координат МСК - 29 зона - 3.*

| Номер поворотной точки | X         | Y          |
|------------------------|-----------|------------|
| 1                      | 647692,92 | 2459035,52 |
| 2                      | 647707,53 | 2459080,98 |
| 3                      | 647688,68 | 2459087,04 |
| 4                      | 647674,06 | 2459041,58 |

Площадь территории объекта культурного наследия – 946 кв. м.

Координаты поворотных точек границ территории объекта культурного наследия определены методом спутниковых геодезических измерений, среднеквадратическая погрешность измерений  $M_t$  составляет 0,1 м.

**Описание границы территории объекта культурного наследия  
(памятника истории и культуры) народов Российской Федерации  
«Церковь Алексея (деревянная)»**

Граница территории объекта культурного наследия проходит:  
от точки 1 до точки 2 (длина 48 м) на северо-восток вдоль церкви;  
от точки 2 до точки 3 (длина 20 м) на юго-восток;  
от точки 3 до точки 4 (длина 48 м) на юго-запад вдоль церкви;  
от точки 4 до точки 1 (длина 20 м) на северо-запад.

Точка 1 находится в 8 метрах к северо-западу от северо-западного угла церкви.

Режим использования территории объектов  
культурного наследия (памятников истории и культуры)  
народов Российской Федерации

Запрещено:

строительство объектов капитального строительства, за исключением воссоздания утраченных элементов историко-градостроительной среды объекта культурного наследия, и увеличение объемно-пространственных характеристик, существующих на территории объекта культурного наследия объектов капитального строительства;

прокладка воздушных и надземных транзитных инженерных коммуникаций, не относящихся к обеспечению функционирования объекта культурного наследия,

изменение габаритов объектов капитального строительства, расположенных на территории объекта культурного наследия;

применение сайдинга, вентилируемых фасадов, пластика, и других современных отделочных строительных материалов, применение цветовых решений, искажающих облик объекта культурного наследия и объектов капитального строительства, находящихся на его территории;

применение пластиковых и металлопластиковых конструкций в заполнении проемов на объекте культурного наследия и на объектах капитального строительства, расположенных на территории объекта культурного наследия, изменение исторической расстекловки оконных заполнений;

установка на фасадах, крышах объекта культурного наследия технических и инженерных устройств (кондиционеров, телеантенн, тарелок спутниковой связи, рекламных конструкций и т. д.) за исключением устройств, необходимых для обеспечения безопасности эксплуатации объекта культурного наследия;

устройство железобетонных ограждений и ограждений из металлической сетки и профилированных листов;

устройство глухих заборов, препятствующих визуальному восприятию объекта культурного наследия;

проведение земляных работ без осуществления археологических исследований;

вырубка зеленых насаждений, за исключением санитарных рубок и работ по регулированию зеленых насаждений;

движение транспортных средств на территории объекта культурного наследия, в случае если движение транспортных средств создает угрозу

нарушения его целостности и сохранности;

устройство автостоянок;

размещение информационных и рекламных вывесок, конструкций на объектах культурного наследия и на территории объекта культурного наследия, за исключением информации, относящейся непосредственно к объекту культурного наследия, при этом не перекрывающей его обзор и не нарушающей его зрительное восприятие;

создание разрушающих вибрационных нагрузок динамическим воздействием на грунты в зоне их взаимодействия с объектами культурного наследия.

Разрешено:

проведение мероприятий по сохранению объекта культурного наследия (реставрация, консервация, ремонт и приспособление для современного использования) без изменения особенностей, составляющих предмет охраны, на основании проектной документации, выполненной, согласованной и утвержденной в установленном порядке;

ремонт, реконструкция существующих инженерных сетей (коммуникаций), не создающая угрозу повреждения особенностей, составляющих предмет охраны объекта культурного наследия;

прокладка подземных инженерных коммуникаций, не создающая угрозу повреждения особенностей, составляющих предмет охраны объекта культурного наследия с последующей рекультивацией нарушенных участков;

ремонт, реконструкция объектов, расположенных на территории объекта культурного наследия, не являющихся объектами культурного наследия, без увеличения их высотных и объемных характеристик;

санитарные вырубki зеленых насаждений;

работы по обеспечению пожарной безопасности объекта культурного наследия и его защита от динамических воздействий;

проведение мероприятий по обеспечению гидрогеологических и экологической мер безопасности объекта культурного наследия;

проведение работ по благоустройству и озеленению территории на основании проектной документации, выполненной, согласованной с региональным органом охраны объектов культурного наследия в установленном порядке с комплексом историко-градостроительных, архивных, археологических и иных необходимых исследований для обоснования принятых проектных решений;

проведение археологических исследований перед началом любых видов земляных работ с целью исследования культурного археологического слоя, консервации и музеефикации археологических фрагментов, обладающих признаками объектов культурного наследия.

Режим использования территории объектов  
культурного наследия (памятников истории и культуры)  
народов Российской Федерации

Запрещено:

строительство объектов капитального строительства, за исключением воссоздания утраченных элементов историко-градостроительной среды объекта культурного наследия, и увеличение объемно-пространственных характеристик, существующих на территории объекта культурного наследия объектов капитального строительства;

прокладка воздушных и надземных транзитных инженерных коммуникаций, не относящихся к обеспечению функционирования объекта культурного наследия,

применение сайдинга, вентилируемых фасадов, пластика, и других современных отделочных строительных материалов, применение цветовых решений, искажающих облик объекта культурного наследия и объектов капитального строительства, находящихся на его территории;

применение пластиковых и металлопластиковых конструкций в заполнении проемов на объекте культурного наследия и на объектах капитального строительства, расположенных на территории объекта культурного наследия, изменение исторической расстекловки оконных заполнений;

устройство железобетонных ограждений и ограждений из металлической сетки и профилированных листов;

устройство глухих заборов, препятствующих визуальному восприятию объекта культурного наследия;

изменение характеристик природного ландшафта, в том числе относительных отметок исторического рельефа;

проведение земляных работ без осуществления археологических исследований;

вырубка зеленых насаждений, за исключением санитарных рубок и работ по регулированию зеленых насаждений;

создание разрушающих вибрационных нагрузок динамическим воздействием на грунты в зоне их взаимодействия с объектами культурного наследия.

Разрешено:

проведение мероприятий по сохранению объекта культурного наследия (реставрация, консервация, ремонт и приспособление для современного использования) без изменения особенностей, составляющих предмет охраны, на основании проектной документации, выполненной, согласованной и утвержденной в установленном порядке;

ремонт, реконструкция существующих инженерных сетей (коммуникаций), не создающая угрозу повреждения особенностей, составляющих предмет охраны объекта культурного наследия;

прокладка подземных инженерных коммуникаций, не создающих угрозу повреждения особенностей, составляющих предмет охраны объекта культурного наследия с последующей рекультивацией нарушенных участков;

ремонт, реконструкция объектов, расположенных на территории объекта культурного наследия, не являющихся объектами культурного наследия, без увеличения их высотных и объемных характеристик;

санитарные вырубki зеленых насаждений;

работы по обеспечению пожарной безопасности объекта культурного наследия и его защита от динамических воздействий;

проведение мероприятий по обеспечению гидрогеологических и экологических мер безопасности объекта культурного наследия;

размещение на территории объекта культурного наследия стендов и иных средств наглядной агитации, связанных с популяризацией объекта культурного наследия, а также связанных с его функциональным назначением;

проведение работ по благоустройству и озеленению территории на основании проектной документации, выполненной и согласованной в установленном порядке с региональным органом охраны объектов культурного наследия;

проведение археологических исследований перед началом любых видов земляных работ с целью исследования культурного археологического слоя, консервации и музеефикации археологических фрагментов, обладающих признаками объектов культурного наследия.

---