



АРХАНГЕЛЬСКАЯ ОБЛАСТЬ

ОБЛАСТНОЙ ЗАКОН

Об описании границ территории Холмогорского муниципального округа Архангельской области

Статья 1.

Утвердить план границ территории Холмогорского муниципального округа Архангельской области согласно приложению № 1 к настоящему закону.

Статья 2.

Утвердить описание границ территории Холмогорского муниципального округа Архангельской области согласно приложению № 2 к настоящему закону.

Статья 3.

Признать утратившим силу областной закон от 27 сентября 2006 года № 212-12-ОЗ «Об описании границ территорий муниципального образования «Холмогорский муниципальный район» и вновь образованных в его составе муниципальных образований» («Ведомости Архангельского областного Собрания депутатов», 2006, № 12).


Статья 4.


Настоящий закон вступает в силу со дня его официального опубликования.

Губернатор
Архангельской области

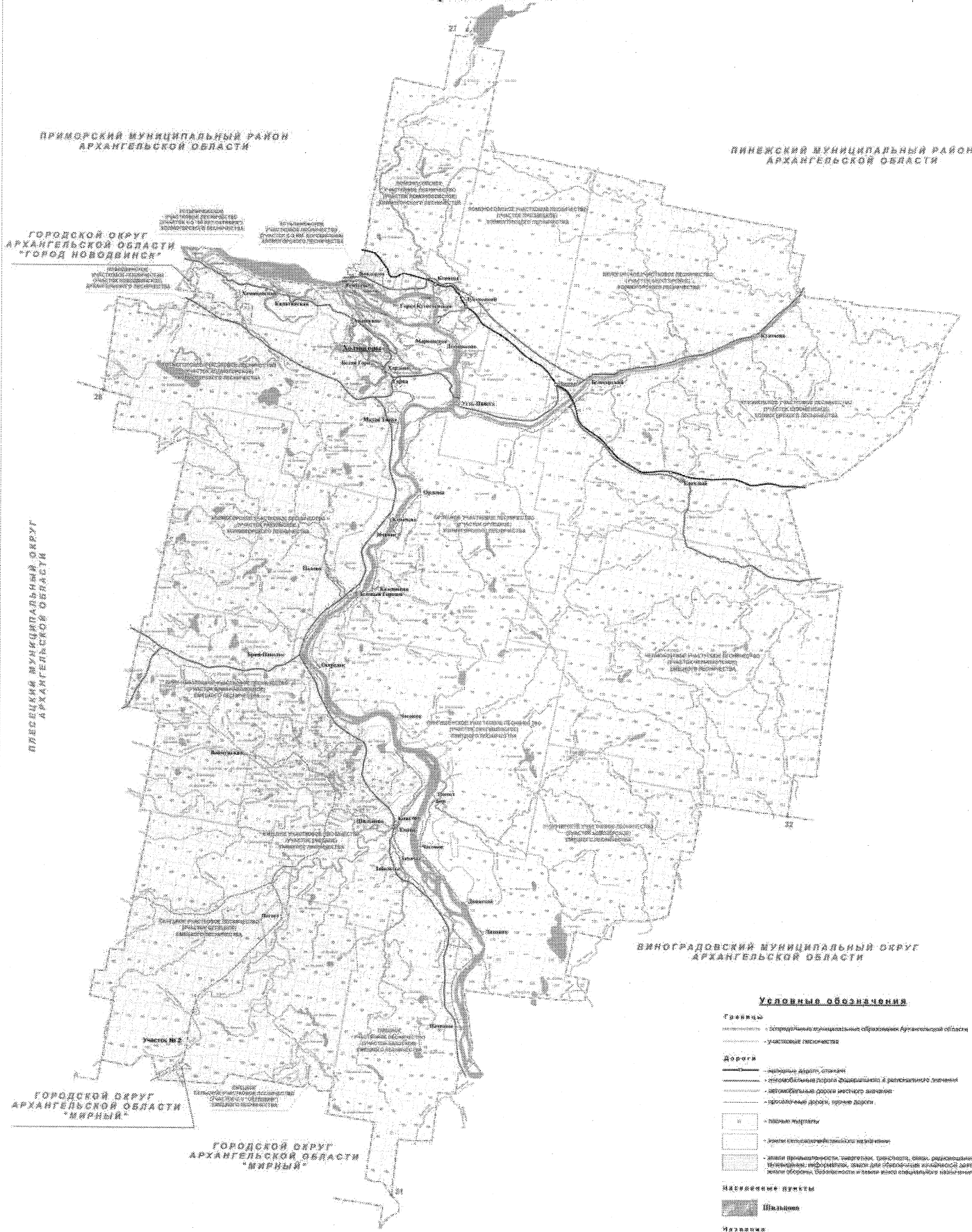
г. Архангельск

17 февраля 2023 г.
№ 674-41-ОЗ




 А.В. Цыбульский

План граници территории Холмогорского муниципального округа Архангельской области



Условные обозначения

- Границы**
- территория муниципальных образований Архангельской области
 - участки территории
- Дороги**
- федеральные дороги, дороги
 - автомобильные дороги федерального значения
 - автомобильные дороги местного значения
 - придорожные дороги, прочие дороги
- Земельно-имущественные объекты**
- земельные участки
 - земельные участки, находящиеся на изъятии
 - земли промышленности, энергетики, транспорта, связи, радиосвязи, телекоммуникаций, информационных, науки для государственных нужд Российской Федерации, земли обороны, безопасности и земли иного специального назначения
- Наименование пунктов**
- Шкала**
- Названия**
- Холмогорск** - административный центр Холмогорского муниципального округа Архангельской области
 - Участок № 2** - участок территории
 - Участок № 2** - территория городского округа Архангельская область "Мирный"



1. ОПИСАНИЕ

границ территории Холмогорского муниципального округа Архангельской области

Граница Холмогорского муниципального округа Архангельской области начинается от узловой точки № 27 в соответствии со схемой расположения кадастровых районов, утвержденной приказом комитета по земельным ресурсам и землеустройству Архангельской области от 1 августа 2001 года № 37.

Точка № 27 находится на стыке Пинежского кадастрового района, Холмогорского кадастрового района, Приморского кадастрового района и является крайней северо-западной точкой квартала № 2 Ломоносовского участкового лесничества (участок Ломоносовское) Холмогорского лесничества.

От точки № 27 линия границы идет по ломаной линии в восточном, юго-восточном направлении по северной границе кварталов № 2, 3, 4 Ломоносовского участкового лесничества (участок Ломоносовское) Холмогорского лесничества, пересекая реку Бобровка, на протяжении 11,0 км; по прямой линии в юго-западном направлении по восточной границе кварталов № 4, 8, 16, 24 Ломоносовского участкового лесничества (участок Ломоносовское) Холмогорского лесничества, пересекая озеро Юрозера, реку Сотка, на протяжении 17,5 км; по ломаной линии в юго-восточном направлении по северной границе кварталов № 36 – 44 Ломоносовского участкового лесничества (участок Луковецкое) Холмогорского лесничества, пересекая реку Чуплега, на протяжении 20,4 км; по ломаной линии в юго-восточном, северо-восточном, юго-восточном направлении по северной границе кварталов № 47 – 50, по западной границе квартала № 51, по северной границе кварталов № 51, 52 Белогорского участкового лесничества (участок Белогорское) Холмогорского лесничества, пересекая реку Лохтурга, на протяжении 13,2 км; по ломаной линии в юго-западном, юго-восточном направлении по восточной границе квартала № 52, по северной границе кварталов № 72, 73 Белогорского участкового лесничества (участок Белогорское) Холмогорского лесничества на протяжении 7,6 км; по прямой линии в юго-восточном направлении по северной границе кварталов № 74 – 82 Белогорского участкового лесничества (участок Белогорское) Холмогорского лесничества на протяжении 19,2 км; по ломаной линии в юго-западном, юго-восточном, юго-западном направлении по восточной границе квартала № 82, по северной, восточной границе квартала № 102 Белогорского участкового лесничества (участок Белогорское) Холмогорского лесничества на протяжении 11,6 км; по ломаной линии в юго-восточном направлении

по северо-восточной границе квартала № 168 Белогорского участкового лесничества (участок Белогорское) Холмогорского лесничества, по северо-восточной границе квартала № 225 Кузоменского участкового лесничества (участок Кузоменское) Холмогорского лесничества, по северной границе кварталов № 2 – 13 Кузоменского участкового лесничества (участок Кузоменское) Холмогорского лесничества, пересекая автомобильную дорогу общего пользования регионального значения Архангельск – Белогорский – Пинега – Кимжа – Мезень с идентификационным номером 11ОПР311А-004, реки Пинега, Сия, на протяжении 29,8 км; по ломаной линии в юго-западном направлении по восточной границе кварталов № 13, 28, 43, 62, 83, по юго-восточной границе квартала № 108, по южной границе квартала № 107 Кузоменского участкового лесничества (участок Кузоменское) Холмогорского лесничества, пересекая реки Сия, Нюхалова, Каменка, на протяжении 30,1 км; по ломаной линии в юго-западном, юго-восточном, восточном направлении по южной границе кварталов № 132, 131, по восточной, южной границе квартала № 156, по южной границе кварталов № 155, 154, по восточной границе кварталов № 177, 198, 220 Кузоменского участкового лесничества (участок Кузоменское) Холмогорского лесничества, квартала № 16 Челмохотского участкового лесничества (участок Челмохотское) Емецкого лесничества, по северной границе кварталов № 17, 18 Челмохотского участкового лесничества (участок Челмохотское) Емецкого лесничества, пересекая реку Охтома, железную дорогу Архангельск – Карпогоры, реку Большая Сажа, автомобильную дорогу общего пользования регионального значения Земцово – Сылога – Светлый с идентификационным номером 11ОПР311К-624, на протяжении 37,2 км; по ломаной линии в юго-западном, северо-западном, юго-западном направлении по восточной границе кварталов № 18, 53, 57, 77, 103, 129, 158, 180, 202, по южной границе кварталов № 202, 201, по восточной границе кварталов № 215, 223 Челмохотского участкового лесничества (участок Челмохотское) Емецкого лесничества, пересекая озеро Шайское, реку Светлуга, на протяжении 45,3 км до точки № 32. Точка № 32 является узловой в соответствии со схемой расположения кадастровых районов, утвержденной приказом комитета по земельным ресурсам и землеустройству Архангельской области от 1 августа 2001 года № 37, находится на стыке Пинежского кадастрового района, Виноградовского кадастрового района, Холмогорского кадастрового района и является крайней юго-восточной точкой квартала № 223 Челмохотского участкового лесничества (участок Челмохотское) Емецкого лесничества.

От точки № 32 линия границы идет по прямой линии в северо-западном направлении по южной границе кварталов № 223 – 216 Челмохотского участкового лесничества (участок Челмохотское) Емецкого лесничества, пересекая реки Косвей, Шиленьга, на протяжении 15,9 км; по ломаной линии в юго-восточном, западном, юго-западном направлении по восточной, южной границе квартала № 20, по восточной границе кварталов № 33, 46 Ковозерского участкового лесничества (участок Ковозерское) Емецкого лесничества, пересекая реку Шиленьга, на протяжении 9,6 км; по ломаной линии в западном,

юго-западном направлении по южной границе квартала № 46, по восточной границе кварталов № 58, 75, 92 Ковозерского участкового лесничества (участок Ковозерское) Емецкого лесничества, пересекая реку Югна, на протяжении 13,7 км; по ломаной линии в юго-западном направлении по южной границе кварталов № 92 – 89 Ковозерского участкового лесничества (участок Ковозерское) Емецкого лесничества, пересекая реки Ухвуж, Шеньга, на протяжении 9,3 км; по прямой линии в юго-западном направлении по восточной границе квартала № 104 Ковозерского участкового лесничества (участок Ковозерское) Емецкого лесничества, пересекая реку Шеньга, на протяжении 3,4 км; по прямой линии в северо-западном направлении по южной границе кварталов № 104, 103, 102 Ковозерского участкового лесничества (участок Ковозерское) Емецкого лесничества, пересекая реку Шеньга, на протяжении 6,3 км; по прямой линии в юго-западном направлении по восточной границе кварталов № 112, 117 Ковозерского участкового лесничества (участок Ковозерское) Емецкого лесничества на протяжении 7,8 км; по прямой линии в юго-восточном направлении по северной границе кварталов № 126, 127 Ковозерского участкового лесничества (участок Ковозерское) Емецкого лесничества, пересекая реку Большая Шеньга, на протяжении 4,3 км; по прямой линии в юго-западном направлении по восточной границе квартала № 127 Ковозерского участкового лесничества (участок Ковозерское) Емецкого лесничества, пересекая реку Большая Шеньга, на протяжении 3,7 км; по ломаной линии в северо-западном направлении по южной границе кварталов № 127 – 121, 130, 129, 128 Ковозерского участкового лесничества (участок Ковозерское) Емецкого лесничества, пересекая реку Большая Шеньга, озеро Переднее, реку Большая Кирокса, на протяжении 20,9 км; по ломаной линии в юго-восточном, юго-западном, западном направлении по правому берегу реки Северная Двина вверх по течению, пересекая ее, по южной границе квартала № 56 Емецкого участкового лесничества (участок Звозское) Емецкого лесничества, пересекая автомобильную дорогу общего пользования федерального значения Москва – Ярославль – Вологда – Архангельск с идентификационным номером 00 ОП ФЗ М-8 (Е115, СНГ), по восточной, южной границе квартала № 66 Емецкого участкового лесничества (участок Звозское) Емецкого лесничества, пересекая реку Моржевка, на протяжении 22,8 км; по ломаной линии в юго-западном, западном, юго-западном направлении по восточной границе кварталов № 76, 85; по южной границе кварталов № 85, 84, 83, по восточной границе кварталов № 87, 89 Емецкого участкового лесничества (участок Звозское) Емецкого лесничества, пересекая реку Берёзовка, на протяжении 24,2 км до точки № 31. Точка № 31 является узловой в соответствии со схемой расположения кадастровых районов, утвержденной приказом комитета по земельным ресурсам и землеустройству Архангельской области от 1 августа 2001 года № 37, находится на стыке Виноградовского кадастрового района, Мирнинского городского кадастрового района, Холмогорского кадастрового района и является крайней юго-восточной точкой квартала № 89 Емецкого участкового лесничества (участок Звозское) Емецкого лесничества.

От точки № 31 линия границы идет по ломаной линии в северо-западном, северо-восточном направлении по южной границе кварталов № 89, 88, по западной границе кварталов № 88, 86 Емецкого участкового лесничества (участок Звозское) Емецкого лесничества на протяжении 15,8 км; по прямой линии в северо-западном направлении по южной границе кварталов № 80 – 77 Емецкого участкового лесничества (участок Звозское) Емецкого лесничества на протяжении 8,2 км; по прямой линии в северо-восточном направлении по западной границе квартала № 77 Емецкого участкового лесничества (участок Звозское) Емецкого лесничества на протяжении 4,2 км; по ломаной линии в юго-западном, северо-западном, юго-западном, северо-западном, юго-западном, северо-западном направлении по южной границе Емецкого сельского участкового лесничества (участок с-з «Селецкий») Емецкого лесничества, по южной границе квартала № 159 Селецкого участкового лесничества (участок Селецкое) Емецкого лесничества, по южной границе Емецкого сельского участкового лесничества (участок с-з «Селецкий») Емецкого лесничества, по южной границе кварталов № 157 – 154 Селецкого участкового лесничества (участок Селецкое) Емецкого лесничества, пересекая реки Мехреньга, Кода, на протяжении 19,3 км; по ломаной линии в юго-западном, северо-западном направлении по восточной границе квартала № 165, по южной границе кварталов № 165 – 162, 160 Селецкого участкового лесничества (участок Селецкое) Емецкого лесничества, пересекая проселочную дорогу, на протяжении 13,2 км; по ломаной линии в северо-западном направлении по западной границе кварталов № 160, 149, по южной границе квартала № 148 Селецкого участкового лесничества (участок Селецкое) Емецкого лесничества, пересекая автомобильную дорогу местного значения, на протяжении 6,1 км; по ломаной линии в юго-западном, северо-западном направлении по восточной границе квартала № 147, по южной границе кварталов № 147, 146, 145 Селецкого участкового лесничества (участок Селецкое) Емецкого лесничества на протяжении 8,0 км; по прямой линии в северо-восточном направлении по западной границе кварталов № 145, 128 Селецкого участкового лесничества (участок Селецкое) Емецкого лесничества, пересекая реку Тёгра, на протяжении 10,8 км; по прямой линии в северо-западном направлении по южной границе кварталов № 109, 108 Селецкого участкового лесничества (участок Селецкое) Емецкого лесничества, пересекая реку Тёгра, на протяжении 4,2 км; по прямой линии в северо-восточном направлении по западной границе квартала № 108 Селецкого участкового лесничества (участок Селецкое) Емецкого лесничества на протяжении 4,6 км; по ломаной линии в восточном, северо-восточном направлении по северной границе квартала № 108, по западной границе квартала № 89 Селецкого участкового лесничества (участок Селецкое) Емецкого лесничества на протяжении 5,8 км; по ломаной линии в восточном, северо-восточном направлении по северной границе квартала № 89, по западной границе кварталов № 74, 57, 34, 22, 11, 1 Селецкого участкового лесничества (участок Селецкое) Емецкого лесничества, пересекая реки Пертома, Калажма, проселочную дорогу, реку Ёга, на протяжении 27,3 км;

по прямой линии в северо-западном направлении по южной границе квартала № 87 Брин-Наволоцкого участкового лесничества (участок Брин-Наволоцкое) Емецкого лесничества на протяжении 2,0 км; по прямой линии в северо-восточном направлении по западной границе кварталов № 87, 79, 71, 60 Брин-Наволоцкого участкового лесничества (участок Брин-Наволоцкое) Емецкого лесничества, пересекая реку Нореньга, ручей Теплый, реки Нижний Миглас, Верхний Миглас, на протяжении 17,4 км; по прямой линии в северо-западном направлении по южной границе кварталов № 49, 48, 47 Брин-Наволоцкого участкового лесничества (участок Брин-Наволоцкое) Емецкого лесничества, пересекая автомобильную дорогу общего пользования федерального значения Лодейное Поле – Вытегра – Прокшино – Плесецк – Брин-Наволоч с идентификационным номером 00 ОП ФЗ А-215, на протяжении 6,2 км; по ломаной линии в северо-восточном, восточном, северо-восточном направлении по западной границе кварталов № 47, 32, 17, 4, по северной границе квартала № 4, по западной границе квартала № 1 Брин-Наволоцкого участкового лесничества (участок Брин-Наволоцкое) Емецкого лесничества, кварталов № 76, 63 Холмогорского участкового лесничества (участок Ракульское) Холмогорского лесничества, пересекая реку Ваймуга, автомобильную дорогу общего пользования регионального значения Новая Ильма – Холмогорская с идентификационным номером 11ОПР311К-679, реку Модья, на протяжении 33,0 км; по прямой линии в северо-восточном направлении по западной границе кварталов № 49, 33, 17, 9 Холмогорского участкового лесничества (участок Ракульское) Холмогорского лесничества, пересекая реку Каска, ручей Росомаший, на протяжении 16,2 км; по ломаной линии в юго-западном, северном, северо-западном, северо-восточном, юго-восточном, северном, северо-западном направлении по южной границе кварталов № 88, 97, по западной границе квартала № 97, по южной границе кварталов № 86 – 83, по западной, северной границе квартала № 83, по западной границе квартала № 84, по южной границе кварталов № 61, 60, 59 Холмогорского участкового лесничества (участок Холмогорское) Холмогорского лесничества, пересекая реку Обокша, на протяжении 30,0 км до точки № 28. Точка № 28 является узловой в соответствии со схемой расположения кадастровых районов, утвержденной приказом комитета по земельным ресурсам и землеустройству Архангельской области от 1 августа 2001 года № 37, находится на стыке Плесецкого кадастрового района, Приморского кадастрового района, Холмогорского кадастрового района и является крайней юго-западной точкой квартала № 59 Холмогорского участкового лесничества (участок Холмогорское) Холмогорского лесничества.

От точки № 28 линия границы идет по прямой линии в северо-восточном направлении по западной границе кварталов № 59, 54, 31, 3 Холмогорского участкового лесничества (участок Холмогорское) Холмогорского лесничества, пересекая реки Елоуша, Слобозерка, Брусовица, на протяжении 16,7 км; по ломаной линии в юго-восточном, южном, юго-восточном, северо-восточном, юго-восточном направлении по северной границе кварталов № 3, 4, по восточной границе квартала № 4, по северной границе кварталов № 5, 6,

по землям сельскохозяйственного назначения, по северной границе квартала № 8, по квартальным просекам между кварталами № 9 – 14 Холмогорского участкового лесничества (участок Холмогорское) Холмогорского лесничества и кварталами № 46 – 49, 52 – 57 Новодвинского участкового лесничества (участок Новодвинское) Архангельского лесничества, пересекая реку Брусовица, ручьи Идоловский, Большой, автомобильную дорогу общего пользования федерального значения Москва – Ярославль – Вологда – Архангельск с идентификационным номером 00 ОП ФЗ М-8 (Е115, СНГ), реку Кехта, на протяжении 26,7 км; по ломаной линии в северо-восточном, северо-западном направлении по восточной границе кварталов № 57, 37, по северной границе кварталов № 37, 36 Новодвинского участкового лесничества (участок Новодвинское) Архангельского лесничества на протяжении 5,1 км; по ломаной линии в южном, юго-западном, северо-западном, юго-западном направлении по западной границе квартала № 36, по северной границе кварталов № 55, 54, 51, 50, 49 Новодвинского участкового лесничества (участок Новодвинское) Архангельского лесничества, пересекая реку Кехта, на протяжении 6,6 км; по ломаной линии в северном, западном, южном, западном направлении по восточной границе квартала № 35, по северной границе кварталов № 35, 34, 33 Новодвинского участкового лесничества (участок Новодвинское) Архангельского лесничества, пересекая реку Брусовица, на протяжении 4,8 км; по ломаной линии в северо-восточном, северо-западном направлении по западной границе Устьпинезжского участкового лесничества (участок к-з «50 лет Октября») Холмогорского лесничества, пересекая реки Брусовица, Смердь, на протяжении 4,8 км; по ломаной линии в северо-восточном направлении по западной границе Устьпинезжского участкового лесничества (участок к-з «50 лет Октября») Холмогорского лесничества, пересекая автомобильную дорогу общего пользования регионального значения Исакогорка – Новодвинск – Холмогоры с идентификационным номером 11ОПР311К-721, рукав Мечка-Полой реки Северная Двина, на протяжении 2,1 км, доходит до южного берега острова Фатеевка; идет по ломаной линии в северо-восточном, северо-западном, северо-восточном, юго-восточном направлении по южному берегу острова Фатеевка, пересекая его, по северному берегу острова Фатеевка, пересекая рукав Мечка-Полой реки Северная Двина, огибая с севера и востока остров Кехотский, по левому берегу реки Северная Двина вверх по течению, пересекая протоки Койдокурка, Курьинка, на протяжении 23,4 км; по ломаной линии в восточном, юго-восточном, восточном направлении по левому берегу реки Северная Двина вверх по течению, огибая с севера остров Нижний, полуостров Ельничные Пески, пересекая протоку Песчанка, на протяжении 5,0 км; по прямой линии в восточном направлении, пересекая протоку Быстрокурка, на протяжении 1,1 км; по ломаной линии в северо-восточном, северо-западном, северо-восточном, юго-восточном, северо-восточном, северо-западном, северо-восточном, северо-западном, юго-западном, северо-западном, северо-восточном, юго-восточном, северо-восточном, юго-восточном, северо-восточном направлении, огибая с севера и востока остров Луготин, пересекая

остров Нижнее Ловцово, реку Северная Двина, по границе деревни Вождорма Холмогорского муниципального округа Архангельской области, по западной границе Устьпинезжского участкового лесничества (участок с-з им. Ворошилова) Холмогорского лесничества, по землям промышленности, энергетики, транспорта, связи, радиовещания, телевидения, информатики, землям для обеспечения космической деятельности, землям обороны, безопасности и землям иного специального назначения, пересекая автомобильную дорогу общего пользования регионального значения Архангельск – Белогорский – Пинега – Кимжа – Мезень с идентификационным номером 11ОПР311А-004, на протяжении 16,2 км; по ломаной линии в северо-восточном, юго-западном, северо-восточном направлении по западной границе кварталов № 62, 55, 48, 41, 33, 25, 17, 9 Ломоносовского участкового лесничества (участок Ломоносовское) Холмогорского лесничества, пересекая железную дорогу Архангельск – Карпогоры, на протяжении 32,3 км; по прямой линии в юго-восточном направлении по северной границе кварталов № 9 – 12 Ломоносовского участкового лесничества (участок Ломоносовское) Холмогорского лесничества на протяжении 8,9 км; по ломаной линии в северо-восточном, восточном, северном направлении по западной границе кварталов № 5, 1, по северной границе кварталов № 1, 2 Ломоносовского участкового лесничества (участок Ломоносовское) Холмогорского лесничества на протяжении 12,7 км до точки № 27, где замыкается. Точка № 27 является узловой в соответствии со схемой расположения кадастровых районов, утвержденной приказом комитета по земельным ресурсам и землеустройству Архангельской области от 1 августа 2001 года № 37, находится на стыке Пинежского кадастрового района, Холмогорского кадастрового района, Приморского кадастрового района и является крайней северо-западной точкой квартала № 2 Ломоносовского участкового лесничества (участок Ломоносовское) Холмогорского лесничества.

2. ОПИСАНИЕ

внутренних границ Холмогорского муниципального округа Архангельской области с участками городского округа Архангельской области «Мирный»

Участок № 2 с границами по внутреннему периметру лесных кварталов № 97, 96, 116, 134, 151, 161, 162, 160 Селецкого участкового лесничества (участок Селецкое) Емецкого лесничества в соответствии с Указом Президента Российской Федерации от 14 января 2003 года № 37 «Об утверждении границ закрытого административно-территориального образования – города Мирного Архангельской области».