



**ПРАВИТЕЛЬСТВО ХАБАРОВСКОГО КРАЯ**  
**ПОСТАНОВЛЕНИЕ**

17 апреля 2026 г. № 132-пр  
г. Хабаровск

Об установлении охранной зоны объекта культурного наследия регионального значения "Могила Н.П. Чурсина (1900 – 1985 гг.), партизана, участника Гражданской войны", 1900 – 1985 гг. (Хабаровский край, Верхнебуреинский муниципальный район, с. Аланап, кладбище) и ограничений использования земельных участков и их частей в ее границах

В соответствии со статьей 34 Федерального закона от 25 июня 2002 г. № 73-ФЗ "Об объектах культурного наследия (памятниках истории и культуры) народов Российской Федерации", с пунктами 9, 12, 24 Положения о зонах охраны объектов культурного наследия (памятников истории и культуры) народов Российской Федерации, утвержденного постановлением Правительства Российской Федерации от 12 сентября 2015 г. № 972, пунктом 7 статьи 2 Закона Хабаровского края от 30 марта 2005 г. № 270 "О реализации полномочий Хабаровского края в области сохранения, использования, популяризации и государственной охраны объектов культурного наследия (памятников истории и культуры) народов Российской Федерации, расположенных на территории Хабаровского края", в целях обеспечения сохранности объекта культурного наследия Правительство края **ПОСТАНОВЛЯЕТ:**

1. Установить охранную зону объекта культурного наследия регионального значения "Могила Н.П. Чурсина (1900 – 1985 гг.), партизана, участника Гражданской войны", 1900 – 1985 гг. (Хабаровский край, Верхнебуреинский муниципальный район, с. Аланап, кладбище), зарегистрированного в едином государственном реестре объектов культурного наследия (памятников истории и культуры) народов Российской Федерации за регистрационным номером 271710898530005.

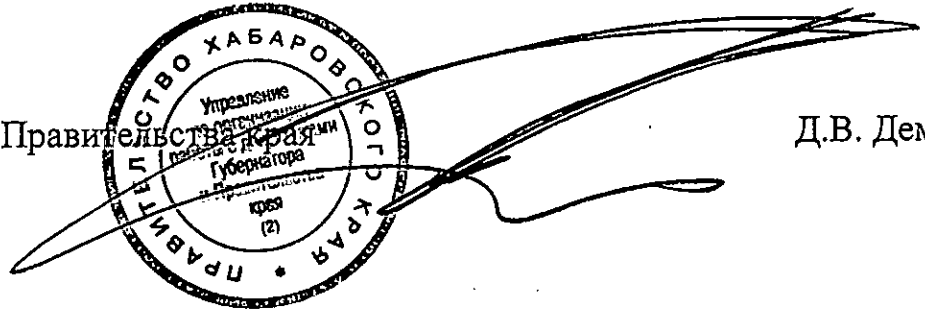
2. Утвердить прилагаемые:

границы охранной зоны объекта культурного наследия регионального значения "Могила Н.П. Чурсина (1900 – 1985 гг.), партизана, участника Гражданской войны", 1900 – 1985 гг. (Хабаровский край, Верхнебуреинский муниципальный район, с. Аланап, кладбище);

ограничения использования земельных участков и их частей в границах охранной зоны объекта культурного наследия регионального значения

"Могила Н.П. Чурсина (1900 – 1985 гг.), партизана, участника Гражданской войны", 1900 – 1985 гг. (Хабаровский край, Верхнебуреинский муниципальный район, с. Аланап, кладбище).

Губернатор,  
Председатель Правительства края



Д.В. Демешин

**УТВЕРЖДЕНЫ**  
постановлением  
Правительства  
Хабаровского края  
от 17 апреля 2026 г. № 132-пр

### ГРАНИЦЫ ОХРАННОЙ ЗОНЫ

объекта культурного наследия регионального значения  
"Могила Н.П. Чурсина (1900 – 1985 гг.), партизана, участника Гражданской  
войны", 1900 – 1985 гг. (Хабаровский край, Верхнебуреинский  
муниципальный район, с. Аланап, кладбище)

В целях обеспечения сохранности объекта культурного наследия регионального значения "Могила Н.П. Чурсина (1900 – 1985 гг.), партизана, участника Гражданской войны", 1900 – 1985 гг. (Хабаровский край, Верхнебуреинский муниципальный район, с. Аланап, кладбище) устанавливается:  
- охранная зона объекта культурного наследия.

1. Описание местоположения границ охранной зоны объекта культурного наследия регионального значения "Могила Н.П. Чурсина (1900 – 1985 гг.), партизана, участника Гражданской войны", 1900 – 1985 гг. (Хабаровский край, Верхнебуреинский муниципальный район, с. Аланап, кладбище)

№ п/п	Характеристики объекта	Описание характеристик
1	2	3
1.	Местоположение объекта	Хабаровский край, Верхнебуреинский муниципальный район, с. Аланап, кладбище,
2.	Площадь объекта ± величина погрешности определения площади ( $P \pm \text{Дельта}P$ ), м <sup>2</sup>	-
3.	Иные характеристики объекта	-

Продолжение границ  
охранной зоны объекта культурного наследия  
регионального значения  
"Могила Н.П. Чурсина (1900 - 1985 гг.),  
партизана, участника Гражданской войны",  
1900 - 1985 гг. (Хабаровский край,  
Верхнебуреинский муниципальный район,  
с. Аланап, кладбище)

2. Сведения о местоположении границ охранной зоны объекта культурного наследия регионального значения "Могила Н.П. Чурсина (1900 – 1985 гг.), партизана, участника Гражданской войны", 1900 – 1985 гг. (Хабаровский край, Верхнебуреинский муниципальный район, п. Аланап, кладбище).

2.1. Сведения о характерных (поворотных) точках границ охранной зоны объекта культурного наследия "Могила Н.П. Чурсина (1900 – 1985 гг.), партизана, участника Гражданской войны", 1900 – 1985 гг. (Хабаровский край, Верхнебуреинский муниципальный район, с. Аланап, кладбище) (система координат МСК-27, зона 2, метод определения координат характерной точки – картометрический)

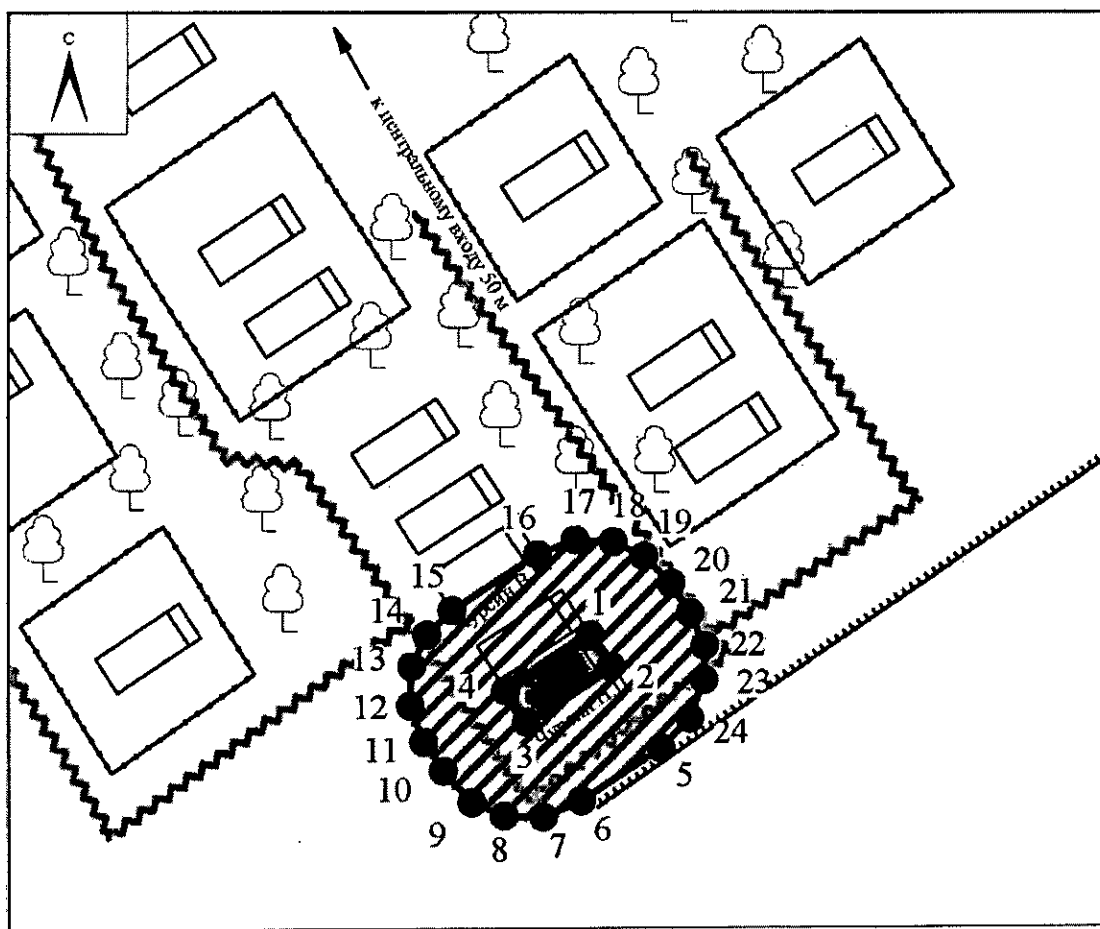
Наименование (номер) характерной (поворотной) точки	Координаты, м		Средняя квадратическая погрешность положения характерной точки (M <sub>t</sub> ), м	Описание обозначения точки на местности (при наличии)
	X	Y		
1	2	3	4	5
Внутренний контур				
1	626776,98	2175593,23	1,00	-
2	626776,33	2175593,66	1,00	-
3	626775,18	2175591,90	1,00	-
4	626775,83	2175591,47	1,00	-
1	626776,98	2175593,23	1,00	-
Внешний контур				
5	626774,63	2175594,71	1,00	-
6	626773,54	2175593,04	1,00	-
7	626773,21	2175592,25	1,00	-
8	626773,23	2175591,43	1,00	-
9	626773,51	2175590,77	1,00	-
10	626774,16	2175590,18	1,00	-
11	626774,77	2175589,78	1,00	-
12	626775,52	2175589,50	1,00	-
13	626776,34	2175589,53	1,00	-
14	626777,00	2175589,84	1,00	-
15	626777,50	2175590,37	1,00	-
16	626778,65	2175592,13	1,00	-
17	626778,95	2175592,92	1,00	-
18	626778,91	2175593,71	1,00	-
19	626778,61	2175594,36	1,00	-
20	626778,05	2175594,92	1,00	-
21	626777,43	2175595,33	1,00	-

Продолжение границ  
охранной зоны объекта культурного наследия  
регионального значения  
"Могила Н.П. Чурсина (1900 - 1985 гг.),  
партизана, участника Гражданской войны",  
1900 - 1985 гг. (Хабаровский край,  
Верхнебуреинский муниципальный район,  
с. Аланап, кладбище)







Наименование (номер) характерной (поворотной) точки	Координаты, м		Средняя квадратическая погрешность положения характерной точки (Mt), м	Описание обозначения точки на местности (при наличии)
	X	Y		
1	2	3	4	5
22	626776,76	2175595,63	1,00	-
23	626776,05	2175595,61	1,00	-
24	626775,24	2175595,31	1,00	-
5	626774,63	2175594,71	1,00	-

Продолжение границ  
охранной зоны объекта культурного наследия  
регионального значения  
"Могила Н.П. Чурсина (1900 - 1985 гг.),  
партизана, участника Гражданской войны",  
1900 - 1985 гг. (Хабаровский край,  
Верхнебуреинский муниципальный район,  
с. Аланап, кладбище)

3. Основной чертеж (карта, схема) границ охранной зоны объекта культурного наследия "Могила Н.П. Чурсина (1900 – 1985 гг.), партизана, участника Гражданской войны", 1900 – 1985 гг. (Хабаровский край, Верхнебуреинский муниципальный район, с. Аланап, кладбище)



Условные обозначения

-  - объект культурного наследия
-  - границы территории объекта культурного наследия
-  - захоронения
-  - ограды захоронений
-  - высокоствольное озеленение
-  - ограждение кладбища

Продолжение границ  
охранной зоны объекта культурного наследия  
регионального значения  
"Могила Н.П. Чурсина (1900 - 1985 гг.),  
партизана, участника Гражданской войны",  
1900 - 1985 гг. (Хабаровский край,  
Верхнебуреинский муниципальный район,  
с. Аланап, кладбище)



- пешеходные тропки



-охранная зона объекта культурного наследия



- поворотные точки границ зон охраны

---

УТВЕРЖДЕНЫ  
постановлением  
Правительства  
Хабаровского края  
от 17 апреля 2026 г. № 132-пр

## ОГРАНИЧЕНИЯ

использования земельных участков и их частей в границах  
охранной зоны объекта культурного наследия регионального значения  
"Могила Н.П. Чурсина (1900 – 1985 гг.), партизана, участника  
Гражданской войны", 1900 – 1985 гг. (Хабаровский край,  
Верхнебуреинский муниципальный район, с. Алапан, кладбище)

В границах охранной зоны устанавливаются следующие ограничения использования земельных участков и их частей, запрет на:

1) строительство, за исключением применения специальных мер, направленных на сохранение и (или) восстановление (регенерацию) историко-градостроительной и (или) природной среды объекта культурного наследия (восстановление, воссоздание, восполнение частично или полностью утраченных элементов и (или) характеристик историко-градостроительной и (или) природной среды);

2) строительство линейных объектов, нарушающих характеристики историко-градостроительной среды, за исключением случаев, если такое строительство направлено на минимизацию негативного воздействия на объект культурного наследия и его историко-градостроительную и (или) природную среду или необходимо для обеспечения его функционирования или обеспечения жизнедеятельности населения;

3) использование строительных технологий, оказывающих негативное воздействие на объект культурного наследия;

4) размещение взрыво- и пожароопасных объектов, угрожающих сохранности объекта культурного наследия;

5) размещение рекламы, вывесок, некапитальных строений, сооружений и объектов, включая автостоянки, киоски, навесы, которые нарушают характеристики историко-градостроительной и (или) природной среды;

6) размещение базовых станций сотовой связи, башенных и антенно-мачтовых конструкций, включая телевизионные и радиоантенны, которые препятствуют визуальному восприятию объекта культурного наследия в его историко-градостроительной и (или) природной среде, в том числе сохранению и (или) восстановлению соотношения открытых и закрытых пространств, градостроительных (планировочных, типологических, масштабных) характеристик историко-градостроительной и (или) природной среды;

7) проведение работ в области благоустройства, за исключением

Продолжение ограничений  
использования земельных участков и их  
частей в границах охранной зоны объекта  
культурного наследия регионального  
значения "Могила Н.П. Чурсина  
(1900 – 1985 гг.), партизана, участника  
Гражданской войны", 1900 – 1985 гг.  
(Хабаровский край, Верхнебуреинский  
муниципальный район, с. Аланп,  
кладбище)

случаев, если такие работы не оказывают негативного воздействия на объект культурного наследия или не нарушают характеристики его историко-градостроительной среды, или необходимы для обеспечения его функционирования или обеспечения жизнедеятельности населения;

8) размещение отходов производства и потребления, устройство складов и захоронений ядохимикатов.

---