



**ПРАВИТЕЛЬСТВО ХАБАРОВСКОГО КРАЯ**  
**ПОСТАНОВЛЕНИЕ**

15 апреля 2026 г. № 121-пр  
г. Хабаровск

Об установлении охранной зоны объекта культурного наследия регионального значения "Братская могила партизан", 1922 – 1923 гг. (Хабаровский край, Охотский муниципальный округ, рп. Охотск, ул. Ракутина) и ограничений использования земельных участков и их частей в ее границах

В соответствии со статьей 34 Федерального закона от 25 июня 2002 г. № 73-ФЗ "Об объектах культурного наследия (памятниках истории и культуры) народов Российской Федерации", с пунктами 9, 12, 24 Положения о зонах охраны объектов культурного наследия (памятников истории и культуры) народов Российской Федерации, утвержденного постановлением Правительства Российской Федерации от 12 сентября 2015 г. № 972, пунктом 7 статьи 2 Закона Хабаровского края от 30 марта 2005 г. № 270 "О реализации полномочий Хабаровского края в области сохранения, использования, популяризации и государственной охраны объектов культурного наследия (памятников истории и культуры) народов Российской Федерации, расположенных на территории Хабаровского края", в целях обеспечения сохранности объекта культурного наследия Правительство края **ПОСТАНОВЛЯЕТ:**

1. Установить охранную зону объекта культурного наследия регионального значения "Братская могила партизан", 1922 – 1923 гг. (Хабаровский край, Охотский муниципальный округ, рп. Охотск, ул. Ракутина).

2. Утвердить прилагаемые:

границы охранной зоны объекта культурного наследия регионального значения "Братская могила партизан", 1922 – 1923 гг. (Хабаровский край, Охотский муниципальный округ, рп. Охотск, ул. Ракутина);

ограничения использования земельных участков и их частей в границах охранной зоны объекта культурного наследия регионального значения "Братская могила партизан", 1922 – 1923 гг. (Хабаровский край, Охотский муниципальный округ, рп. Охотск, ул. Ракутина).

Губернатор,  
Председатель Правительства края



Д.В. Демешин

**УТВЕРЖДЕНЫ**  
постановлением  
Правительства  
Хабаровского края  
от 15 апреля 2026 г. № 121-пр

### ГРАНИЦЫ ОХРАННОЙ ЗОНЫ

объекта культурного наследия регионального значения  
"Братская могила партизан", 1922 – 1923 гг. (Хабаровский край,  
Охотский муниципальный округ, рп. Охотск, ул. Ракутина)

В целях обеспечения сохранности объекта культурного наследия регионального значения "Братская могила партизан", 1922 – 1923 гг. (Хабаровский край, Охотский муниципальный округ, рп. Охотск, ул. Ракутина) устанавливается:  
- охранная зона объекта культурного наследия.

1. Описание местоположения границ охранной зоны объекта культурного наследия регионального значения "Братская могила партизан", 1922 – 1923 гг. (Хабаровский край, Охотский муниципальный округ, рп. Охотск, ул. Ракутина)

№ п/п	Характеристики объекта	Описание характеристик
1	2	3
1.	Местоположение объекта	Хабаровский край, Охотский муниципальный округ, рп. Охотск, ул. Ракутина
2.	Площадь объекта ± величина погрешности определения площади ( $P \pm \text{Дельта}P$ ), м <sup>2</sup>	-
3.	Иные характеристики объекта	-

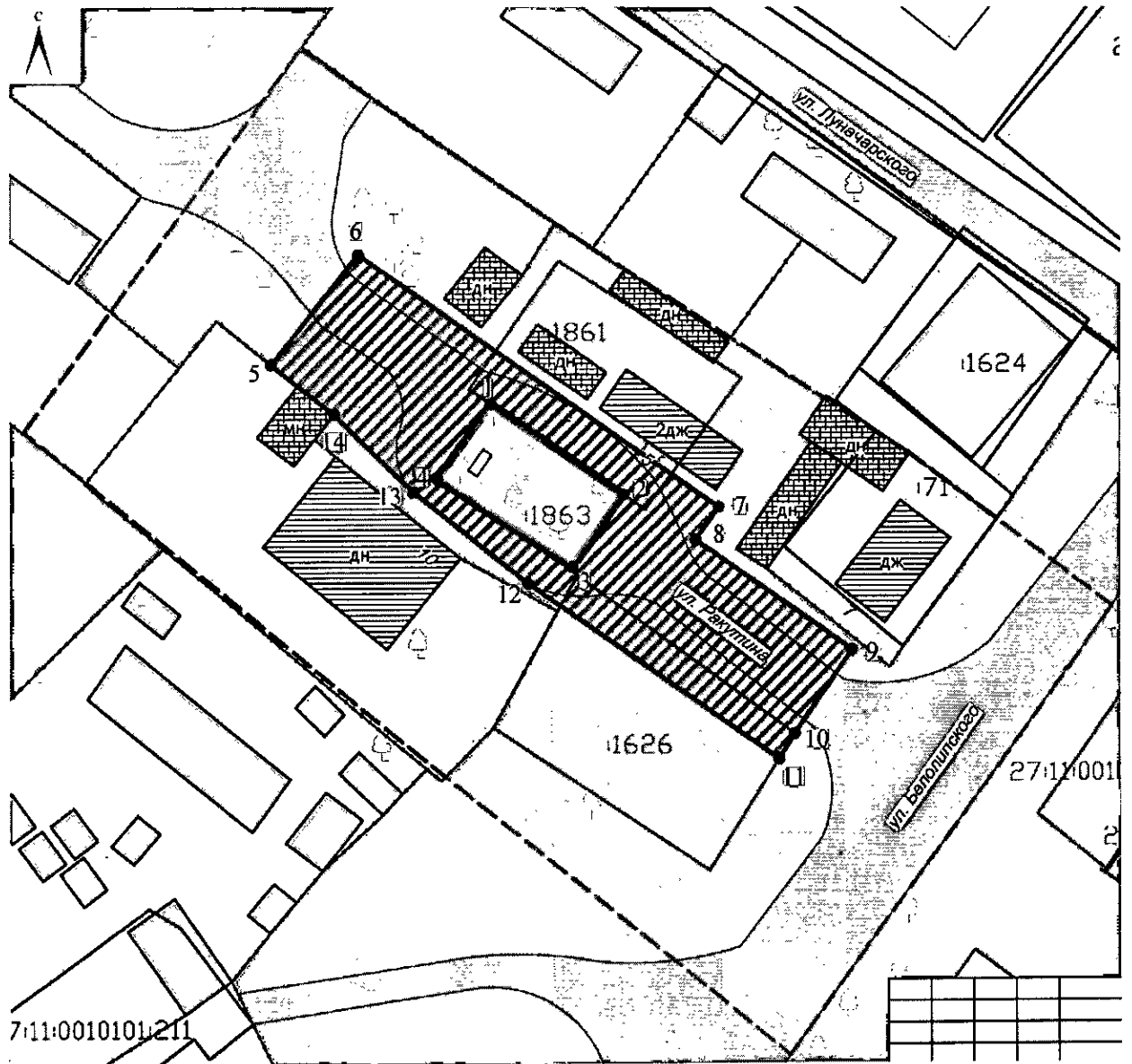
Продолжение границ  
охранной зоны объекта культурного наследия  
регионального значения "Братская могила  
партизан", 1922 - 1923 гг. (Хабаровский край,  
Охотский муниципальный округ, рп. Охотск,  
ул. Ракутина)

2. Сведения о местоположении границ охранной зоны объекта культурного наследия регионального значения "Братская могила партизан", 1922 – 1923 гг. (Хабаровский край, Охотский муниципальный округ, рп. Охотск, ул. Ракутина)
- 2.1. Сведения о характерных (поворотных) точках границ охранной зоны объекта культурного наследия "Братская могила партизан", 1922 – 1923 гг. (Хабаровский край, Охотский муниципальный округ, рп. Охотск, ул. Ракутина) (система координат МСК-27, зона 4, метод определения координат характерной точки – картометрический)

Наименование (номер) характерной (поворотной) точки	Координаты, м		Средняя квадратическая погрешность положения характерной точки (M <sub>t</sub> ), м	Описание обозначения точки на местности (при наличии)
	X	Y		
1	2	3	4	5
<b>Внутренний контур</b>				
1	1666605,29	5327878,80	1,00	-
2	1666594,65	5327894,27	1,00	-
3	1666586,10	5327888,25	1,00	-
4	1666596,55	5327872,50	1,00	-
1	1666605,29	5327878,80	1,00	-
<b>Внешний контур</b>				
5	1666609,89	5327852,99	1,00	-
6	1666622,72	5327863,31	1,00	-
7	1666593,16	5327905,48	1,00	-
8	1666589,31	5327902,78	1,00	-
9	1666576,38	5327921,22	1,00	-
10	1666566,68	5327914,48	1,00	-
11	1666563,76	5327912,64	1,00	-
12	1666584,12	5327883,15	1,00	-
13	1666594,98	5327869,75	1,00	-
14	1666604,10	5327860,45	1,00	-
5	1666609,89	5327852,99	1,00	-













Продолжение границ  
охранной зоны объекта культурного наследия  
регионального значения "Братская могила  
партизан", 1922 - 1923 гг. (Хабаровский край,  
Охотский муниципальный округ, рп. Охотск,  
ул. Ракутина)

3. Основной чертеж (карта, схема) границ охранной зоны объекта культурного наследия "Братская могила партизан", 1922 – 1923 гг. (Хабаровский край, Охотский муниципальный округ, рп. Охотск, ул. Ракутина)



Продолжение границ  
охранной зоны объекта культурного наследия  
регионального значения "Братская могила  
партизан", 1922 - 1923 гг. (Хабаровский край,  
Охотский муниципальный округ, рп. Охотск,  
ул. Ракутина)

Условные обозначения

	- объект культурного наследия
	- границы территории объекта культурного наследия
	- границы исследования
	- здания второй половины XX – начала XXI вв., адаптированные к характеру исторической градостроительной среды
	- хозяйственные постройки и пристройки
	- здания за границами исследования
	- ограждения
	- дороги, проезды
	- озеленение общественных территорий (трава, кустарники)
	- высокоствольное озеленение
	- охранная зона объекта культурного наследия (ОЗ)
	- поворотные точки границ зон охраны

УТВЕРЖДЕНЫ  
постановлением  
Правительства  
Хабаровского края  
от 15 апреля 2026 г. № 121-пр

## ОГРАНИЧЕНИЯ

использования земельных участков и их частей в границах охранной зоны  
объекта культурного наследия регионального значения  
"Братская могила партизан", 1922 – 1923 гг. (Хабаровский край,  
Охотский муниципальный округ, рп. Охотск, ул. Ракутина)

В границах охранной зоны устанавливаются следующие ограничения использования земельных участков и их частей, запрет на:

1) строительство, за исключением применения специальных мер, направленных на сохранение и (или) восстановление (регенерацию) историко-градостроительной и (или) природной среды объекта культурного наследия (восстановление, воссоздание, восполнение частично или полностью утраченных элементов и (или) характеристик историко-градостроительной и (или) природной среды);

2) строительство линейных объектов, нарушающих характеристики историко-градостроительной среды, за исключением случаев, если такое строительство направлено на минимизацию негативного воздействия на объект культурного наследия и его историко-градостроительную и (или) природную среду или необходимо для обеспечения его функционирования или обеспечения жизнедеятельности населения;

3) использование строительных технологий, оказывающих негативное воздействие на объект культурного наследия;

4) размещение взрыво- и пожароопасных объектов, угрожающих сохранности объекта культурного наследия;

5) размещение рекламы, вывесок, некапитальных строений, сооружений и объектов, включая автостоянки, киоски, навесы, которые нарушают характеристики историко-градостроительной и (или) природной среды;

6) размещение базовых станций сотовой связи, башенных и антенно-мачтовых конструкций, включая телевизионные и радиоантенны, которые препятствуют визуальному восприятию объекта культурного наследия в его историко-градостроительной и (или) природной среде, в том числе сохранению и (или) восстановлению соотношения открытых и закрытых пространств, градостроительных (планировочных, типологических, масштабных) характеристик историко-градостроительной и (или) природной среды;

7) проведение работ в области благоустройства, за исключением случаев, если такие работы не оказывают негативного воздействия на объект

Продолжение ограничений  
использования земельных участков и их  
частей в границах охранной зоны объекта  
культурного наследия регионального  
значения "Братская могила партизан",  
1922 – 1923 гг. (Хабаровский край,  
Охотский муниципальный округ,  
рп. Охотск, ул. Ракутина)

культурного наследия или не нарушают характеристики его историко-градостроительной среды, или необходимы для обеспечения его функционирования или обеспечения жизнедеятельности населения;

8) размещение отходов производства и потребления, устройство складов и захоронений ядохимикатов.

---