



ПРАВИТЕЛЬСТВО ХАБАРОВСКОГО КРАЯ
ПОСТАНОВЛЕНИЕ

08 апреля 2026 г. № 115-пр
г. Хабаровск

Об установлении охранной зоны объекта культурного наследия регионального значения "Могила П.О. Воробьева (1891 – 1968 гг.), партизана, участника Гражданской войны", 1891 – 1968 гг. (Хабаровский край, Верхнебуреинский район, п. Тырма, кладбище, в 500 м на юг от жилого дома № 13а по ул. Ключевая) и ограничений использования земельных участков и их частей в ее границах

В соответствии со статьей 34 Федерального закона от 25 июня 2002 г. № 73-ФЗ "Об объектах культурного наследия (памятниках истории и культуры) народов Российской Федерации", с пунктами 9, 12, 24 Положения о зонах охраны объектов культурного наследия (памятников истории и культуры) народов Российской Федерации, утвержденного постановлением Правительства Российской Федерации от 12 сентября 2015 г. № 972, пунктом 7 статьи 2 Закона Хабаровского края от 30 марта 2005 г. № 270 "О реализации полномочий Хабаровского края в области сохранения, использования, популяризации и государственной охраны объектов культурного наследия (памятников истории и культуры) народов Российской Федерации, расположенных на территории Хабаровского края", в целях обеспечения сохранности объекта культурного наследия регионального значения Правительство края
ПОСТАНОВЛЯЕТ:

1. Установить охранную зону объекта культурного наследия регионального значения "Могила П.О. Воробьева (1891 – 1968 гг.), партизана, участника Гражданской войны", 1891 – 1968 гг. (Хабаровский край, Верхнебуреинский район, п. Тырма, кладбище, в 500 м на юг от жилого дома № 13а по ул. Ключевая), зарегистрированного в едином государственном реестре объектов культурного наследия (памятников истории и культуры) народов Российской Федерации за регистрационным номером 271710898610005.

2. Утвердить прилагаемые:

границы охранной зоны объекта культурного наследия регионального значения "Могила П.О. Воробьева (1891 – 1968 гг.), партизана, участника Гражданской войны", 1891 – 1968 гг. (Хабаровский край, Верхнебуреинский район, п. Тырма, кладбище, в 500 м на юг от жилого дома № 13а по ул. Ключевая);

ограничения использования земельных участков и их частей в границах охранной зоны объекта культурного наследия регионального значения "Могила П.О. Воробьева (1891 – 1968 гг.), партизана, участника Гражданской войны", 1891 – 1968 гг. (Хабаровский край, Верхнебуреинский район, п. Тырма, кладбище, в 500 м на юг от жилого дома № 13а по ул. Ключевая).

Губернатор,
Председатель Правительства края



Д.В. Демешин

УТВЕРЖДЕНЫ
постановлением
Правительства
Хабаровского края
от 08 апреля 2026 г. № 115-пр

ГРАНИЦЫ ОХРАННОЙ ЗОНЫ

объекта культурного наследия регионального значения
"Могила П.О. Воробьева (1891 – 1968 гг.),
партизана, участника Гражданской войны", 1891 – 1968 гг.
(Хабаровский край, Верхнебуреинский район, п. Тырма,
кладбище, в 500 м на юг от жилого дома № 13а по ул. Ключевая)

В целях обеспечения сохранности объекта культурного наследия регионального значения "Могила П.О. Воробьева (1891 – 1968 гг.), партизана, участника Гражданской войны", 1891 – 1968 гг. (Хабаровский край, Верхнебуреинский район, п. Тырма, кладбище, в 500 м на юг от жилого дома № 13а по ул. Ключевая) устанавливается:

- охранная зона объекта культурного наследия (ОЗ).

1. Описание местоположения границ охранной зоны (ОЗ) объекта культурного наследия регионального значения "Могила П.О. Воробьева (1891 – 1968 гг.), партизана, участника Гражданской войны", 1891 – 1968 гг. (Хабаровский край, Верхнебуреинский район, п. Тырма, кладбище, в 500 м на юг от жилого дома № 13а по ул. Ключевая)

№ п/п	Характеристики объекта	Описание характеристик
1	2	3
1.	Местоположение объекта	Хабаровский край, Верхнебуреинский муниципальный район, п. Тырма, кладбище, в 500 м на юг от жилого дома № 13а по ул. Ключевая
2.	Площадь объекта ± величина погрешности определения площади (P ± ДельтаP), м ²	-
3.	Иные характеристики объекта	-

Продолжение границ
охранной зоны объекта культурного наследия
регионального значения
"Могила П.О. Воробьева (1891 – 1968 гг.),
партизана, участника Гражданской войны",
1891 – 1968 гг. (Хабаровский край,
Верхнебуреинский муниципальный район,
п. Тырма, кладбище, в 500 м на юг от жилого
дома № 13а по ул. Ключевая)

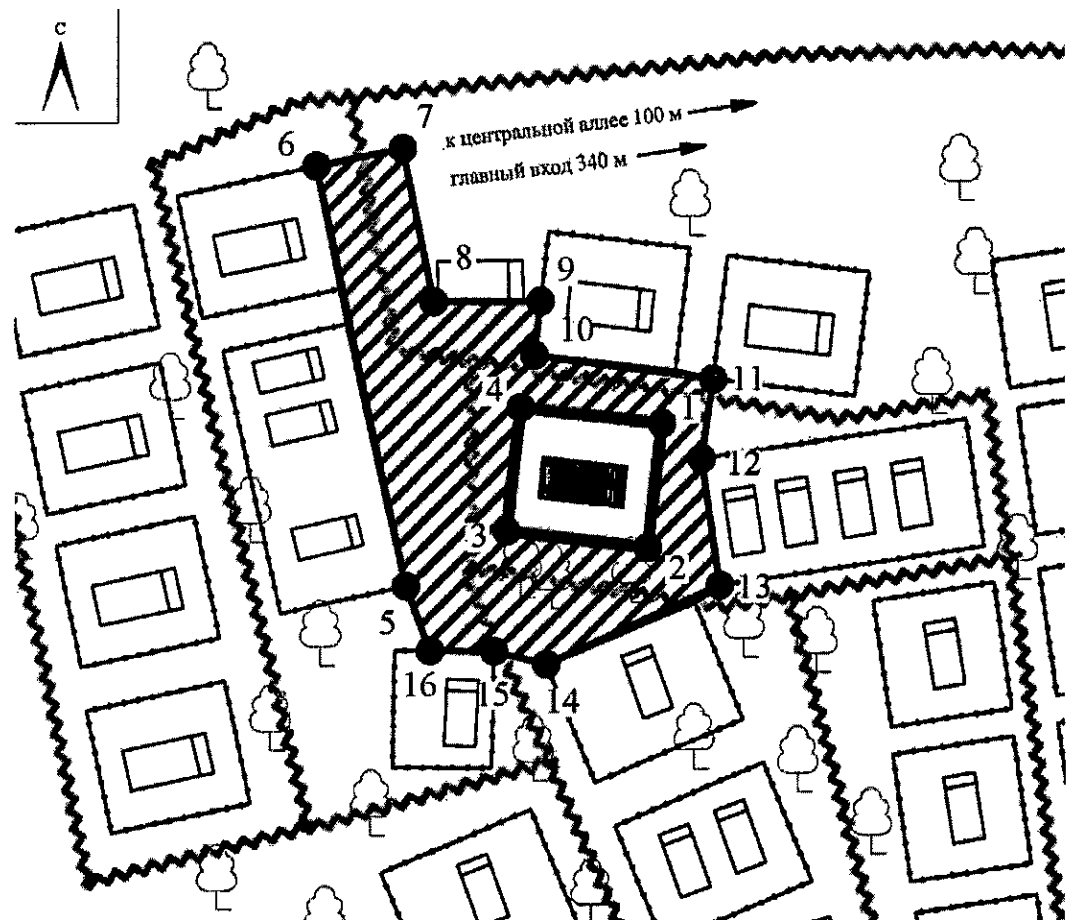
2. Сведения о местоположении границ охранной зоны (ОЗ) объекта культурного наследия регионального значения "Могила П.О. Воробьева (1891 – 1968 гг.), партизана, участника Гражданской войны", 1891 – 1968 гг. (Хабаровский край, Верхнебуреинский район, п. Тырма, кладбище, в 500 м на юг от жилого дома № 13а по ул. Ключевая).

2.1. Сведения о характерных (поворотных) точках границ охранной зоны (ОЗ) объекта культурного наследия "Могила П.О. Воробьева (1891 – 1968 гг.), партизана, участника Гражданской войны", 1891 – 1968 гг. (Хабаровский край, Верхнебуреинский район, п. Тырма, кладбище, в 500 м на юг от жилого дома № 13а по ул. Ключевая) (система координат МСК-27, зона 2, метод определения координат характерной точки – картометрический)






Наименование (номер) характерной (поворотной) точки	Координаты, м		Средняя квадратическая погрешность положения характерной точки (M _t), м	Описание обозначения точки на местности (при наличии)
	X	Y		
1	2	3	4	5
Внутренний контур				
1	628954,89	2189063,16	1,00	-
2	628952,30	2189062,86	1,00	-
3	628952,65	2189059,88	1,00	-
4	628955,23	2189060,18	1,00	-
1	628954,89	2189063,16	1,00	-
Внешний контур				
5	628951,50	2189057,77	1,00	-
6	628960,27	2189055,90	1,00	-
7	628960,63	2189057,70	1,00	-
8	628957,43	2189058,35	1,00	-
9	628957,45	2189060,59	1,00	-
10	628956,32	2189060,46	1,00	-
11	628955,82	2189064,24	1,00	-
12	628954,16	2189064,00	1,00	-
13	628951,51	2189064,38	1,00	-
14	628949,86	2189060,71	1,00	-
15	628950,13	2189059,61	1,00	-
16	628950,14	2189058,27	1,00	-
5	628951,50	2189057,77	1,00	-

Продолжение границ
охранной зоны объекта культурного наследия
регионального значения
"Могила П.О. Воробьева (1891 – 1968 гг.),
партизана, участника Гражданской войны",
1891 – 1968 гг. (Хабаровский край,
Верхнебуреинский муниципальный район,
п. Тырма, кладбище, в 500 м на юг от жилого
дома № 13а по ул. Ключевая)

3. Основной чертеж (карта, схема) границ охранной зоны объекта культурного наследия "Могила П.О. Воробьева (1891 – 1968 гг.), партизана, участника Гражданской войны", 1891 – 1968 гг. (Хабаровский край, Верхнебуреинский район, п. Тырма, кладбище, в 500 м на юг от жилого дома № 13а по ул. Ключевая)



Условные обозначения

-  - объект культурного наследия
-  - границы территории объекта культурного наследия
-  - захоронения
-  - ограждения
-  - высокоствольное озеленение

Продолжение границ
охранной зоны объекта культурного наследия
регионального значения
"Могилы П.О. Воробьева (1891 – 1968 гг.),
партизана, участника Гражданской войны",
1891 – 1968 гг. (Хабаровский край,
Верхнебуреинский муниципальный район,
п. Тырма, кладбище, в 500 м на юг от жилого
дома № 13а по ул. Ключевая)



- пешеходные тропки



-охранная зона объекта культурного наследия (ОЗ)



- поворотные точки границ зон охраны

УТВЕРЖДЕНЫ
постановлением
Правительства
Хабаровского края
от 08 апреля 2026 г. № 115-пр

ОГРАНИЧЕНИЯ

использования земельных участков и их частей в границах
охранной зоны объекта культурного наследия регионального значения
"Могила П.О. Воробьева (1891 – 1968 гг.),
партизана, участника Гражданской войны", 1891 – 1968 гг.
(Хабаровский край, Верхнебуреинский район, п. Тырма,
кладбище, в 500 м на юг от жилого дома № 13а по ул. Ключевая)

В границах охранной зоны (ОЗ) устанавливаются следующие ограничения использования земельных участков и их частей, запрет на:

1) строительство, за исключением применения специальных мер, направленных на сохранение и (или) восстановление (регенерацию) историко-градостроительной и (или) природной среды объекта культурного наследия (восстановление, воссоздание, восполнение частично или полностью утраченных элементов и (или) характеристик историко-градостроительной и (или) природной среды);

2) строительство линейных объектов, нарушающих характеристики историко-градостроительной среды, за исключением случаев, если такое строительство направлено на минимизацию негативного воздействия на объект культурного наследия и его историко-градостроительную и (или) природную среду или необходимо для обеспечения его функционирования или обеспечения жизнедеятельности населения;

3) использование строительных технологий, оказывающих негативное воздействие на объект культурного наследия;

4) размещение взрыво- и пожароопасных объектов, угрожающих сохранности объекта культурного наследия;

5) размещение рекламы, вывесок, некапитальных строений, сооружений и объектов, включая автостоянки, киоски, навесы, которые нарушают характеристики историко-градостроительной и (или) природной среды;

6) размещение базовых станций сотовой связи, башенных и антенно-мачтовых конструкций, включая телевизионные и радиоантенны, которые препятствуют визуальному восприятию объекта культурного наследия в его историко-градостроительной и (или) природной среде, в том числе сохранению и (или) восстановлению соотношения открытых и закрытых пространств, градостроительных (планировочных, типологических, масштабных) характеристик историко-градостроительной и (или) природной среды;

7) проведение работ в области благоустройства, за исключением

Продолжение ограничений
использования земельных участков
и их частей в границах охранной зоны объекта
культурного наследия регионального значения
"Могила П.О. Воробьева (1891 – 1968 гг.),
партизана, участника Гражданской войны",
1891 – 1968 гг. (Хабаровский край,
Верхнебуреинский муниципальный район,
п. Тырма, кладбище, в 500 м на юг от жилого
дома № 13а по ул. Ключевая)

случаев, если такие работы не оказывают негативного воздействия на объект культурного наследия или не нарушают характеристики его историко-градостроительной среды, или необходимы для обеспечения его функционирования или обеспечения жизнедеятельности населения;

8) размещение отходов производства и потребления, устройство складов и захоронений ядохимикатов.
