



ПРАВИТЕЛЬСТВО ХАБАРОВСКОГО КРАЯ
ПОСТАНОВЛЕНИЕ

20 января 2026 г. № 10-пр
г. Хабаровск

Об установлении зоны охраны объекта культурного наследия регионального значения "Захоронения бойцов 88-й отдельной стрелковой бригады Дальневосточного фронта", 1942 – 1945 гг. (Хабаровский край, Хабаровский район, в 200 м к северо-западу от перекрестка дорог, ведущих в с. Вятское) и ограничений использования земельных участков и их частей в ее границах

В соответствии со статьей 34 Федерального закона от 25 июня 2002 г. № 73-ФЗ "Об объектах культурного наследия (памятниках истории и культуры) народов Российской Федерации", с пунктами 9, 12, 24 Положения о зонах охраны объектов культурного наследия (памятников истории и культуры) народов Российской Федерации, утвержденного постановлением Правительства Российской Федерации от 12 сентября 2015 г. № 972, пунктом 7 статьи 2 Закона Хабаровского края от 30 марта 2005 г. № 270 "О реализации полномочий Хабаровского края в области сохранения, использования, популяризации и государственной охраны объектов культурного наследия (памятников истории и культуры) народов Российской Федерации, расположенных на территории Хабаровского края", в целях обеспечения сохранности объекта культурного наследия Правительство края
ПОСТАНОВЛЯЕТ:

1. Установить охранную зону объекта культурного наследия регионального значения "Захоронения бойцов 88-й отдельной стрелковой бригады Дальневосточного фронта", 1942 – 1945 гг. (Хабаровский край, Хабаровский район, в 200 м к северо-западу от перекрестка дорог, ведущих в с. Вятское), зарегистрированного в едином государственном реестре объектов культурного наследия (памятников истории и культуры) народов Российской Федерации за регистрационным номером 272511446820005.

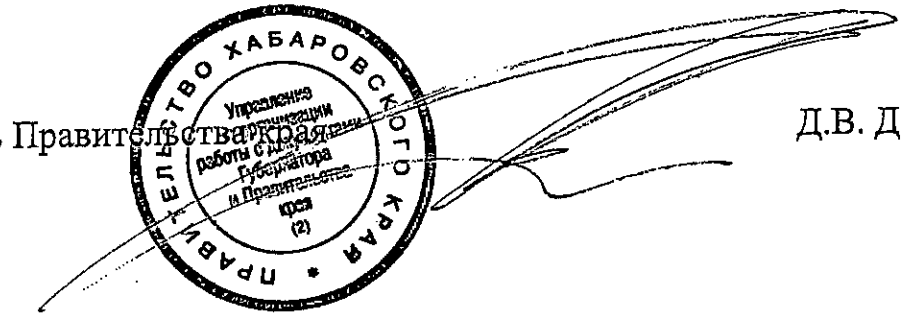
2. Утвердить прилагаемые:

границы охранной зоны объекта культурного наследия регионального значения "Захоронения бойцов 88-й отдельной стрелковой бригады Дальневосточного фронта", 1942 – 1945 гг. (Хабаровский край, Хабаровский район, в 200 м к северо-западу от перекрестка дорог, ведущих в с. Вятское);

ограничения использования земельных участков и их частей в границах охранной зоны объекта культурного наследия регионального значения

"Захоронения бойцов 88-й отдельной стрелковой бригады Дальневосточного фронта", 1942 – 1945 гг. (Хабаровский край, Хабаровский район, в 200 м к северо-западу от перекрестка дорог, ведущих в с. Вятское).

Губернатор,
Председатель Правительства



Д.В. Демешин

УТВЕРЖДЕНЫ
постановлением
Правительства
Хабаровского края
от 20 января 2026 г. № 10-пр

ОГРАНИЧЕНИЯ

использования земельных участков и их частей в границах охранной зоны объекта культурного наследия регионального значения "Захоронения бойцов 88-й отдельной стрелковой бригады Дальневосточного фронта", 1942 – 1945 гг. (Хабаровский край, Хабаровский район, в 200 м к северо-западу от перекрестка дорог, ведущих в с. Вятское)

В границах охранной зоны устанавливаются следующие ограничения использования земельных участков и их частей, запрет на:

1) строительство, за исключением применения мер, направленных на сохранение и восстановление (регенерацию) историко-градостроительной и природной среды объекта культурного наследия (восстановление, воссоздание, восполнение частично или полностью утраченных элементов и характеристик историко-градостроительной и природной среды);

2) строительство линейных объектов, нарушающих характеристики историко-градостроительной среды, за исключением случаев, если такое строительство направлено на минимизацию негативного воздействия на объект культурного наследия и его историко-градостроительную и природную среду или необходимо для обеспечения его функционирования;

3) использование строительных технологий, оказывающих негативное воздействие на объект культурного наследия;

4) размещение взрыво- и пожароопасных объектов, угрожающих сохранности объекта культурного наследия;

5) размещение рекламы, вывесок, некапитальных строений, сооружений и объектов, включая автостоянки, киоски, навесы, которые нарушают характеристики историко-градостроительной и природной среды;

6) размещение базовых станций сотовой связи, башенных и антенно-мачтовых конструкций, включая телевизионные и радиоантенны, которые препятствуют визуальному восприятию объекта культурного наследия в его историко-градостроительной и природной среде, в том числе сохранению и восстановлению соотношения открытых и закрытых пространств, градостроительных (планировочных, типологических, масштабных) характеристик историко-градостроительной и природной среды;

7) проведение работ в области благоустройства, за исключением случаев, если такие работы не оказывают негативного воздействия на объект культурного наследия или не нарушают характеристики его историко-градостроительной

Продолжение ограничений
использования земельных участков
и их частей в границах охранной зоны объекта
культурного наследия регионального значения
"Захоронения бойцов 88-й отдельной
стрелковой бригады Дальневосточного
фронта", 1942 – 1945 гг. (Хабаровский край,
Хабаровский район, в 200 м к северо-западу
от перекрестка дорог, ведущих в с. Вятское)

среды, или необходимы для обеспечения его функционирования или обеспечения жизнедеятельности населения;

8) размещение отходов производства и потребления, устройство складов и захоронений ядохимикатов.

УТВЕРЖДЕНЫ
постановлением
Правительства
Хабаровского края
от 20 января 2026 г. № 10-пр

ГРАНИЦЫ ОХРАННОЙ ЗОНЫ

объекта культурного наследия регионального значения "Захоронения бойцов
88-й отдельной стрелковой бригады Дальневосточного фронта", 1942 – 1945 гг.
(Хабаровский край, Хабаровский район, в 200 м
к северо-западу от перекрестка дорог, ведущих в с. Вятское)

В целях обеспечения сохранности объекта культурного наследия регионального значения "Захоронения бойцов 88-й отдельной стрелковой бригады Дальневосточного фронта", 1942 – 1945 гг. (Хабаровский край, Хабаровский район, в 200 м к северо-западу от перекрестка дорог, ведущих в с. Вятское) устанавливается:

- охранная зона объекта культурного наследия (ОЗ).

1. Описание местоположения границ охранной зоны (ОЗ) объекта культурного наследия регионального значения "Захоронения бойцов 88-й отдельной стрелковой бригады Дальневосточного фронта", 1942 – 1945 гг. (Хабаровский край, Хабаровский район, в 200 м к северо-западу от перекрестка дорог, ведущих в с. Вятское)

№ п/п	Характеристики объекта	Описание характеристик
1	2	3
1.	Местоположение объекта	Хабаровский край, Хабаровский район, в 200 м к северо-западу от перекрестка дорог, ведущих в с. Вятское
2.	Площадь объекта ± величина погрешности определения площади ($P \pm \text{Дельта}P$), м ²	-
3.	Иные характеристики объекта	-

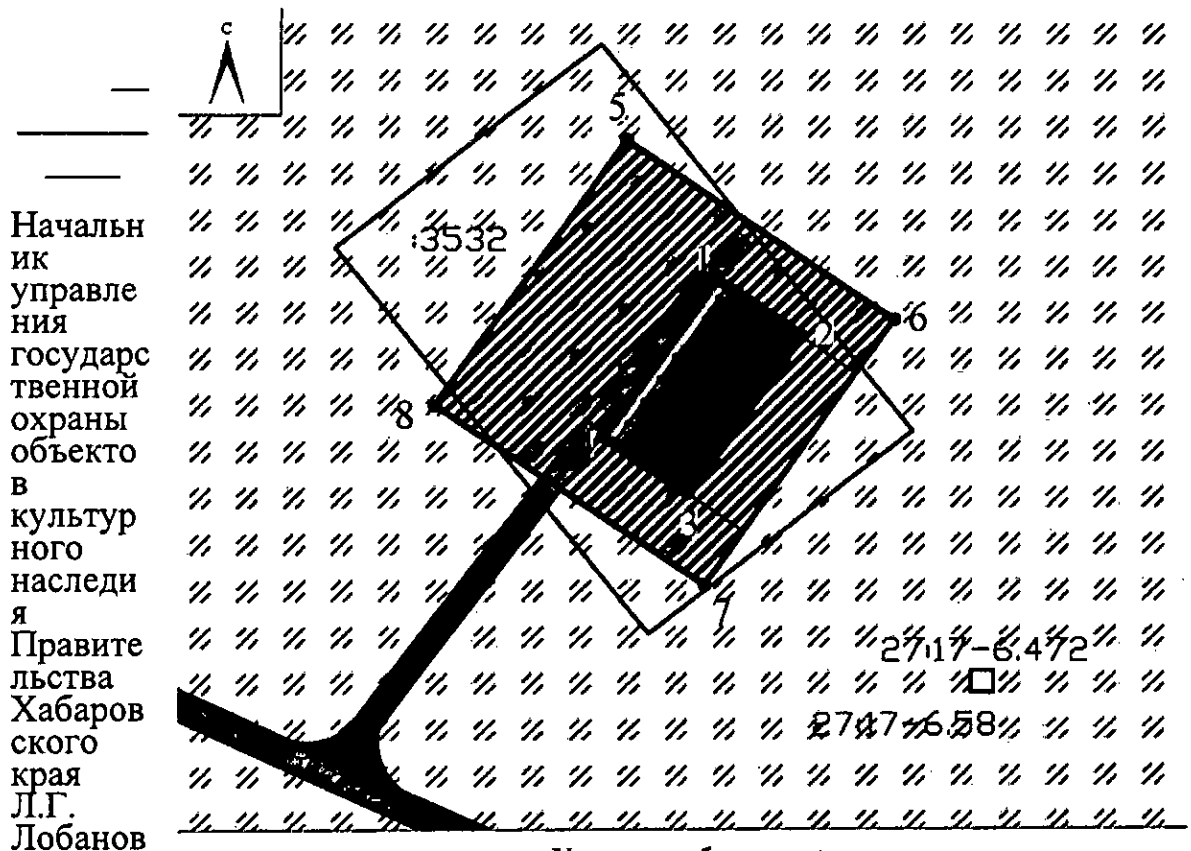
Продолжение границ
охранной зоны объекта культурного наследия
регионального значения "Захоронения бойцов
88-й отдельной стрелковой бригады
Дальневосточного фронта", 1942 - 1945 гг.
(Хабаровский край, Хабаровский район,
в 200 м к северо-западу от перекрестка дорог,
ведущих в с. Вятское)

2. Сведения о местоположении границ охранной зоны (ОЗ) объекта культурного наследия регионального значения "Захоронения бойцов 88-й отдельной стрелковой бригады Дальневосточного фронта", 1942 – 1945 гг. (Хабаровский край, Хабаровский район, в 200 м к северо-западу от перекрестка дорог, ведущих в с. Вятское)
- 2.1. Сведения о характерных (поворотных) точках границ охранной зоны (ОЗ) объекта культурного наследия "Захоронения бойцов 88-й отдельной стрелковой бригады Дальневосточного фронта", 1942 – 1945 гг. (Хабаровский край, Хабаровский район, в 200 м к северо-западу от перекрестка дорог, ведущих в с. Вятское) (система координат МСК-27, зона 2, метод определения координат характерной точки – картометрический)






Наименование (номер) характерной (поворотной) точки	Координаты, м		Средняя квадратическая погрешность положения характерной точки (Mt), м	Описание обозначения точки на местности (при наличии)
	X	Y		
1	2	3	4	5
Внутренний контур				
1	483940,50	3226681,49	1,00	-
2	483930,09	3226696,42	1,00	-
3	483901,17	3226676,30	1,00	-
4	483911,61	3226661,33	1,00	-
1	483940,50	3226681,49	1,00	-
Внешний контур				
5	783965,91	3226665,43	1,00	-
6	483933,08	3226713,12	1,00	-
7	483884,46	3226679,29	1,00	-
8	483917,33	3226631,53	1,00	-
5	483965,91	3226665,43	1,00	-

Продолжение границ
охранной зоны объекта культурного наследия
регионального значения "Захоронения бойцов
88-й отдельной стрелковой бригады
Дальневосточного фронта", 1942 - 1945 гг.
(Хабаровский край, Хабаровский район,
в 200 м к северо-западу от перекрестка дорог,
ведущих в с. Вятское)

3. Основной чертеж (карта, схема) границ охранной зоны объекта культурного наследия "Захоронения бойцов 88-й отдельной стрелковой бригады Дальневосточного фронта", 1942 - 1945 гг. (Хабаровский край, Хабаровский район, в 200 м к северо-западу от перекрестка дорог, ведущих в с. Вятское)



Условные обозначения:

-  Объект культурного наследия регионального значения «Захоронения бойцов 88-й отдельной стрелковой бригады Дальневосточного фронта» (Хабаровский край, Хабаровский район, в 200 м к северо-западу от перекрестка дорог, ведущих в с. Вятское)
-  Границы территории исследуемого объекта культурного наследия
-  Лесной массив
-  Охранная зона объекта культурного наследия (ОЗ)
-  Поворотные точки границ зон охраны