



ПОСТАНОВЛЕНИЕ

ГУБЕРНАТОРА СТАВРОПОЛЬСКОГО КРАЯ

г. Ставрополь

15 октября 2025 г.

№ 557

**Об охранной зоне памятника
природы краевого значения
«Гора Лысая»**

В соответствии с пунктом 11 статьи 2 Федерального закона «Об особо охраняемых природных территориях», пунктами 5 и 19 Правил создания охранных зон отдельных категорий особо охраняемых природных территорий, установления их границ, определения режима охраны и использования земельных участков и водных объектов в границах таких зон, утвержденных постановлением Правительства Российской Федерации от 19 февраля 2015 г. № 138, и частью 4 статьи 4 Закона Ставропольского края «Об особо охраняемых природных территориях»

ПОСТАНОВЛЯЮ:

1. Создать охранную зону памятника природы краевого значения «Гора Лысая».

2. Утвердить прилагаемые:

2.1. Границу охранной зоны памятника природы краевого значения «Гора Лысая».

2.2. Положение об охранной зоне памятника природы краевого значения «Гора Лысая».

3. Министерству природных ресурсов и охраны окружающей среды Ставропольского края обеспечить направление в федеральный орган исполнительной власти (его территориальные органы), уполномоченный Правительством Российской Федерации на осуществление государственного кадастрового учета, государственной регистрации прав, ведение Единого государственного реестра недвижимости, документа, воспроизводящего сведения, содержащиеся в настоящем постановлении.

4. Контроль за выполнением настоящего постановления возложить на заместителя председателя Правительства Ставропольского края Дроздова И.Ю.

5. Настоящее постановление вступает в силу на следующий день после дня его официального опубликования.

Губернатор
Ставропольского края



В.В.Владимиров



УТВЕРЖДЕНА

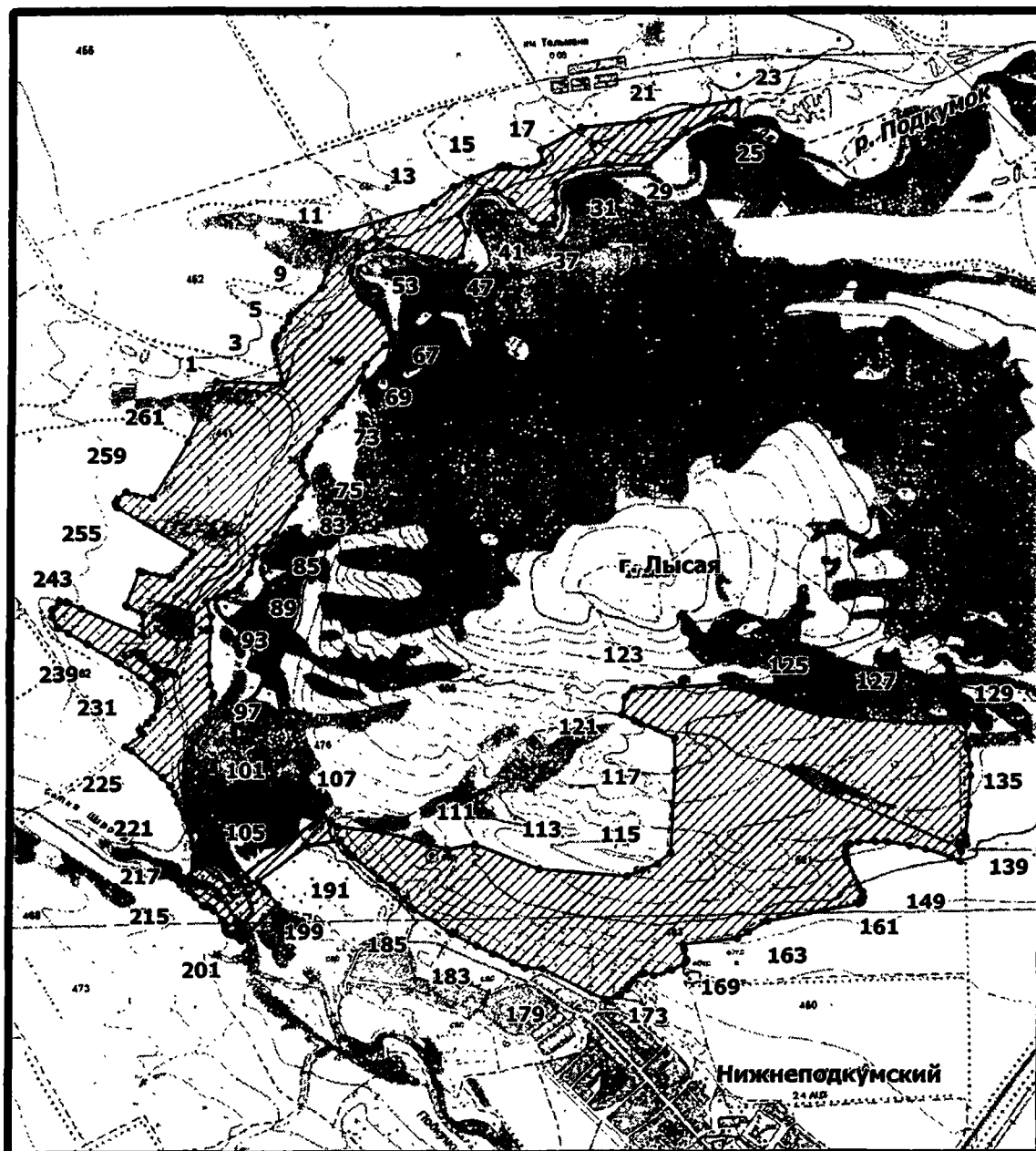
постановлением Губернатора
Ставропольского края

от 15 октября 2025 г. № 557


ГРАНИЦА

охранной зоны памятника природы краевого значения
«Гора Лысая»

Зона № 1 охранной зоны памятника природы
краевого значения «Гора Лысая»



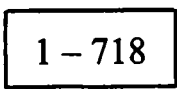
Зона № 2 охранной зоны памятника природы
краевого значения «Гора Лысая»



Условные обозначения:



– территория охранной зоны памятника природы краевого значения «Гора Лысая», сведения о которой представлены в таблице 1



– номера характерных точек границы охранной зоны памятника природы краевого значения «Гора Лысая», сведения о местоположении которой представлены в таблице 2

СВЕДЕНИЯ

об охранной зоне памятника природы краевого значения
«Гора Лысая»

№ п/п	Характеристики охранной зоны памятника природы краевого значения «Гора Лысая»	Описание характеристик охранной зоны памятника природы краевого значения «Гора Лысая»
1.	Местоположение охранной зоны памятника природы краевого значения «Гора Лысая»	Ставропольский край, Минераловодский район, Георгиевский район, Предгорный район, город-курорт Пятигорск
2.	Площадь охранной зоны памятника природы краевого значения «Гора Лысая» +/- величина погрешности определения площади охранной зоны памятника природы краевого значения «Гора Лысая» (кв. метров)	зона № 1: 3479301 +/- 16321; зона № 2: 1688176 +/- 11369
3.	Иные характеристики охранной зоны памятника природы краевого значения «Гора Лысая»	—

Таблица 2

СВЕДЕНИЯ

о местоположении границы охранной зоны памятника природы
краевого значения «Гора Лысая»

Система координат: МСК-26 от СК-95

Сведения о характерных точках границы охранной зоны памятника природы краевого значения «Гора Лысая»						
№ п/п	номера характерных точек границы охранной зоны па- мятника природы краевого значе- ния «Гора Лысая»	координаты характерных точек границы охранной зоны памятника природы краевого значения «Гора Лысая» (метров)		метод определения координат характерных точек границы охранной зоны памятника природы краевого значения «Гора Лысая»	средняя квадратическая погрешность положения характерных точек границы охранной зоны памятника природы краевого значения «Гора Лысая» (метров)	описание обозначения характерных точек на местности (при наличии)
		X	Y			
1	2	3	4	5	6	7
1.	1	373827,01	1415375,29	геодезический метод	2,50	–
2.	2	373816,98	1415686,03	геодезический метод	2,50	–

Зона № 1 охранной зоны памятника природы
краевого значения «Гора Лысая»

1	2	3	4	5	6	7
3.	3	373983,07	1415647,43	геодезический метод	2,50	–
4.	4	374013,95	1415645,49	геодезический метод	2,50	–
5.	5	374041,36	1415657,46	геодезический метод	2,50	–
6.	6	374078,71	1415686,02	геодезический метод	2,50	–
7.	7	374112,29	1415708,03	геодезический метод	2,50	–
8.	8	374138,54	1415714,20	геодезический метод	2,50	–
9.	9	374268,84	1415860,63	геодезический метод	2,50	–
10.	10	374343,09	1415886,16	геодезический метод	2,50	–
11.	11	374526,42	1415943,94	геодезический метод	2,50	–
12.	12	374640,99	1416329,58	геодезический метод	2,50	–
13.	13	374665,33	1416385,81	геодезический метод	2,50	–
14.	14	374743,08	1416477,65	геодезический метод	2,50	–
15.	15	374783,50	1416562,63	геодезический метод	2,50	–
16.	16	374839,80	1416710,65	геодезический метод	2,50	–
17.	17	374824,89	1416828,14	геодезический метод	2,50	–
18.	18	374857,66	1416900,22	геодезический метод	2,50	–

1	2	3	4	5	6	7
19.	19	374913,34	1416890,04	геодезический метод	2,50	–
20.	20	375014,99	1417079,64	геодезический метод	2,50	–
21.	21	375047,60	1417392,88	геодезический метод	2,50	–
22.	22	375108,71	1417597,97	геодезический метод	2,50	–
23.	23	375142,60	1417812,23	геодезический метод	2,50	–
24.	24	375046,03	1417815,11	геодезический метод	2,50	–
25.	25	375048,70	1417801,01	геодезический метод	2,50	–
26.	26	375058,71	1417749,87	геодезический метод	2,50	–
27.	27	375058,30	1417700,42	геодезический метод	2,50	–
28.	28	374999,17	1417570,08	геодезический метод	2,50	–
29.	29	374840,19	1417389,03	геодезический метод	2,50	–
30.	30	374844,10	1417205,38	геодезический метод	2,50	–
31.	31	374819,91	1417039,72	геодезический метод	2,50	–
32.	32	374761,94	1416959,48	геодезический метод	2,50	–
33.	33	374743,97	1416958,02	геодезический метод	2,50	–
34.	34	374741,11	1416958,16	геодезический метод	2,50	–

1	2	3	4	5	6	7
35.	35	374665,76	1416964,45	геодезический метод	2,50	–
36.	36	374599,46	1416959,82	геодезический метод	2,50	–
37.	37	374568,86	1416949,34	геодезический метод	2,50	–
38.	38	374564,84	1416924,37	геодезический метод	2,50	–
39.	39	374564,02	1416894,06	геодезический метод	2,50	–
40.	40	374578,88	1416852,85	геодезический метод	2,50	–
41.	41	374668,77	1416752,29	геодезический метод	2,50	–
42.	42	374672,71	1416746,84	геодезический метод	2,50	–
43.	43	374719,30	1416680,11	геодезический метод	2,50	–
44.	44	374721,57	1416605,39	геодезический метод	2,50	–
45.	45	374613,02	1416506,05	геодезический метод	2,50	–
46.	46	374528,24	1416547,30	геодезический метод	2,50	–
47.	47	374420,01	1416516,55	геодезический метод	2,50	–
48.	48	374398,12	1416484,68	геодезический метод	2,50	–
49.	49	374389,97	1416461,58	геодезический метод	2,50	–
50.	50	374394,62	1416424,46	геодезический метод	2,50	–

1	2	3	4	5	6	7
51.	51	374406,83	1416377,78	геодезический метод	2,50	–
52.	52	374438,93	1416267,45	геодезический метод	2,50	–
53.	53	374453,33	1416194,73	геодезический метод	2,50	–
54.	54	374452,12	1416172,65	геодезический метод	2,50	–
55.	55	374448,67	1416109,74	геодезический метод	2,50	–
56.	56	374415,85	1416029,99	геодезический метод	2,50	–
57.	57	374369,45	1416002,99	геодезический метод	2,50	–
58.	58	374343,59	1415996,95	геодезический метод	2,50	–
59.	59	374301,19	1416006,59	геодезический метод	2,50	–
60.	60	374278,20	1416056,66	геодезический метод	2,50	–
61.	61	374236,05	1416087,28	геодезический метод	2,50	–
62.	62	374194,75	1416093,89	геодезический метод	2,50	–
63.	63	374142,28	1416131,28	геодезический метод	2,50	–
64.	64	374102,42	1416172,32	геодезический метод	2,50	–
65.	65	374074,57	1416177,57	геодезический метод	2,50	–
66.	66	374051,28	1416203,18	геодезический метод	2,50	–

1	2	3	4	5	6	7
67.	67	374023,62	1416196,94	геодезический метод	2,50	–
68.	68	373999,09	1416158,65	геодезический метод	2,50	–
69.	69	373905,73	1416070,30	геодезический метод	2,50	–
70.	70	373846,98	1416052,43	геодезический метод	2,50	–
71.	71	373833,00	1416044,56	геодезический метод	2,50	–
72.	72	373713,37	1415956,63	геодезический метод	2,50	–
73.	73	373645,16	1415886,28	геодезический метод	2,50	–
74.	74	373596,54	1415857,49	геодезический метод	2,50	–
75.	75	373529,84	1415811,82	геодезический метод	2,50	–
76.	76	373508,05	1415800,04	геодезический метод	2,50	–
77.	77	373483,70	1415788,22	геодезический метод	2,50	–
78.	78	373440,96	1415772,83	геодезический метод	2,50	–
79.	79	373413,38	1415776,05	геодезический метод	2,50	–
80.	80	373382,61	1415789,89	геодезический метод	2,50	–
81.	81	373349,53	1415800,39	геодезический метод	2,50	–
82.	82	373284,19	1415767,52	геодезический метод	2,50	–

1	2	3	4	5	6	7
83.	83	373240,92	1415743,05	геодезический метод	2,50	–
84.	84	373110,21	1415654,40	геодезический метод	2,50	–
85.	85	373067,01	1415627,75	геодезический метод	2,50	–
86.	86	373052,86	1415569,27	геодезический метод	2,50	–
87.	87	373008,02	1415560,19	геодезический метод	2,50	–
88.	88	372932,05	1415537,35	геодезический метод	2,50	–
89.	89	372872,68	1415494,21	геодезический метод	2,50	–
90.	90	372854,85	1415485,54	геодезический метод	2,50	–
91.	91	372846,72	1415469,76	геодезический метод	2,50	–
92.	92	372834,58	1415433,73	геодезический метод	2,50	–
93.	93	372794,91	1415333,38	геодезический метод	2,50	–
94.	94	372722,16	1415356,60	геодезический метод	2,50	–
95.	95	372495,42	1415351,57	геодезический метод	2,50	–
96.	96	372408,18	1415355,54	геодезический метод	2,50	–
97.	97	372365,99	1415368,92	геодезический метод	2,50	–
98.	98	372351,22	1415367,89	геодезический метод	2,50	–

1	2	3	4	5	6	7
99.	99	372244,56	1415348,11	геодезический метод	2,50	–
100.	100	372107,43	1415266,00	геодезический метод	2,50	–
101.	101	372079,08	1415249,02	геодезический метод	2,50	–
102.	102	372011,73	1415239,63	геодезический метод	2,50	–
103.	103	371966,53	1415257,76	геодезический метод	2,50	–
104.	104	371867,27	1415341,73	геодезический метод	2,50	–
105.	105	371560,56	1415315,03	геодезический метод	2,50	–
106.	106	371470,84	1415445,69	геодезический метод	2,50	–
107.	107	371801,90	1415882,84	геодезический метод	2,50	–
108.	108	371776,02	1415915,84	геодезический метод	2,50	–
109.	109	371748,18	1415951,34	геодезический метод	2,50	–
110.	110	371723,89	1416158,96	геодезический метод	2,50	–
111.	111	371644,16	1416461,76	геодезический метод	2,50	–
112.	112	371666,42	1416592,81	геодезический метод	2,50	–
113.	113	371549,84	1416898,02	геодезический метод	2,50	–
114.	114	371515,51	1417309,10	геодезический метод	2,50	–

1	2	3	4	5	6	7
115.	115	371576,63	1417448,47	геодезический метод	2,50	–
116.	116	371629,85	1417506,87	геодезический метод	2,50	–
117.	117	372012,86	1417525,61	геодезический метод	2,50	–
118.	118	372161,72	1417526,68	геодезический метод	2,50	–
119.	119	372226,38	1417367,99	геодезический метод	2,50	–
120.	120	372239,03	1417340,89	геодезический метод	2,50	–
121.	121	372267,31	1417280,30	геодезический метод	2,50	–
122.	122	372348,36	1417298,07	геодезический метод	2,50	–
123.	123	372387,50	1417335,96	геодезический метод	2,50	–
124.	124	372413,01	1417786,62	геодезический метод	2,50	–
125.	125	372334,54	1417996,79	геодезический метод	2,50	–
126.	126	372265,53	1418208,62	геодезический метод	2,50	–
127.	127	372246,27	1418389,50	геодезический метод	2,50	–
128.	128	372238,46	1418547,03	геодезический метод	2,50	–
129.	129	372227,87	1418885,79	геодезический метод	2,50	–
130.	130	372222,70	1418892,28	геодезический метод	2,50	–

1	2	3	4	5	6	7
131.	131	372217,64	1418886,40	геодезический метод	2,50	–
132.	132	372138,83	1418886,54	геодезический метод	2,50	–
133.	133	372112,63	1418896,85	геодезический метод	2,50	–
134.	134	372038,01	1418905,26	геодезический метод	2,50	–
135.	135	371988,20	1418906,13	геодезический метод	2,50	–
136.	136	371850,75	1418898,49	геодезический метод	2,50	–
137.	137	371707,42	1418884,16	геодезический метод	2,50	–
138.	138	371691,04	1418884,60	геодезический метод	2,50	–
139.	139	371666,06	1418888,74	геодезический метод	2,50	–
140.	140	371670,84	1418875,24	геодезический метод	2,50	–
141.	141	371676,83	1418869,73	геодезический метод	2,50	–
142.	142	371676,80	1418852,75	геодезический метод	2,50	–
143.	143	371672,58	1418851,06	геодезический метод	2,50	–
144.	144	371664,22	1418850,87	геодезический метод	2,50	–
145.	145	371641,36	1418859,64	геодезический метод	2,50	–
146.	146	371632,43	1418861,56	геодезический метод	2,50	–

1	2	3	4	5	6	7
147.	147	371588,89	1418862,35	геодезический метод	2,50	–
148.	148	371607,92	1418816,52	геодезический метод	2,50	–
149.	149	371645,46	1418694,74	геодезический метод	2,50	–
150.	150	371660,44	1418621,64	геодезический метод	2,50	–
151.	151	371676,68	1418517,14	геодезический метод	2,50	–
152.	152	371678,77	1418458,90	геодезический метод	2,50	–
153.	153	371674,53	1418378,48	геодезический метод	2,50	–
154.	154	371667,50	1418340,36	геодезический метод	2,50	–
155.	155	371651,19	1418324,62	геодезический метод	2,50	–
156.	156	371629,51	1418321,17	геодезический метод	2,50	–
157.	157	371591,68	1418329,87	геодезический метод	2,50	–
158.	158	371440,87	1418402,37	геодезический метод	2,50	–
159.	159	371415,16	1418407,02	геодезический метод	2,50	–
160.	160	371396,88	1418403,33	геодезический метод	2,50	–
161.	161	371387,69	1418395,83	геодезический метод	2,50	–
162.	162	371382,27	1418380,75	геодезический метод	2,50	–

1	2	3	4	5	6	7
163.	163	371301,62	1417963,48	геодезический метод	2,50	–
164.	164	371250,06	1417872,04	геодезический метод	2,50	–
165.	165	371217,77	1417820,44	геодезический метод	2,50	–
166.	166	371192,62	1417567,90	геодезический метод	2,50	–
167.	167	371167,32	1417575,50	геодезический метод	2,50	–
168.	168	371120,17	1417584,91	геодезический метод	2,50	–
169.	169	371112,85	1417584,35	геодезический метод	2,50	–
170.	170	371102,97	1417578,26	геодезический метод	2,50	–
171.	171	371070,95	1417516,65	геодезический метод	2,50	–
172.	172	371044,36	1417430,82	геодезический метод	2,50	–
173.	173	371052,33	1417390,75	геодезический метод	2,50	–
174.	174	371049,78	1417373,18	геодезический метод	2,50	–
175.	175	370999,71	1417318,51	геодезический метод	2,50	–
176.	176	370977,73	1417310,22	геодезический метод	2,50	–
177.	177	370951,13	1417279,19	геодезический метод	2,50	–
178.	178	370928,35	1417208,33	геодезический метод	2,50	–

1	2	3	4	5	6	7
179.	179	371076,04	1416917,73	геодезический метод	2,50	–
180.	180	371079,19	1416832,11	геодезический метод	2,50	–
181.	181	371102,94	1416776,63	геодезический метод	2,50	–
182.	182	371147,15	1416682,08	геодезический метод	2,50	–
183.	183	371183,60	1416605,00	геодезический метод	2,50	–
184.	184	371241,27	1416490,02	геодезический метод	2,50	–
185.	185	371352,98	1416310,51	геодезический метод	2,50	–
186.	186	371370,24	1416292,70	геодезический метод	2,50	–
187.	187	371407,24	1416261,56	геодезический метод	2,50	–
188.	188	371448,18	1416226,35	геодезический метод	2,50	–
189.	189	371459,22	1416214,99	геодезический метод	2,50	–
190.	190	371503,12	1416149,96	геодезический метод	2,50	–
191.	191	371607,09	1416026,36	геодезический метод	2,50	–
192.	192	371615,61	1416006,83	геодезический метод	2,50	–
193.	193	371633,31	1415991,66	геодезический метод	2,50	–
194.	194	371683,80	1415961,73	геодезический метод	2,50	–

1	2	3	4	5	6	7
195.	195	371661,34	1415806,37	геодезический метод	2,50	–
196.	196	371491,85	1415581,07	геодезический метод	2,50	–
197.	197	371459,06	1415609,02	геодезический метод	2,50	–
198.	198	371438,46	1415626,57	геодезический метод	2,50	–
199.	199	371379,55	1415676,74	геодезический метод	2,50	–
200.	200	371208,39	1415504,96	геодезический метод	2,50	–
201.	201	371224,48	1415488,84	геодезический метод	2,50	–
202.	202	371235,50	1415461,45	геодезический метод	2,50	–
203.	203	371245,61	1415441,40	геодезический метод	2,50	–
204.	204	371254,52	1415433,25	геодезический метод	2,50	–
205.	205	371274,71	1415431,49	геодезический метод	2,50	–
206.	206	371293,10	1415426,64	геодезический метод	2,50	–
207.	207	371304,79	1415417,72	геодезический метод	2,50	–
208.	208	371346,60	1415377,62	геодезический метод	2,50	–
209.	209	371368,50	1415354,57	геодезический метод	2,50	–
210.	210	371368,92	1415338,18	геодезический метод	2,50	–

1	2	3	4	5	6	7
211.	211	371370,15	1415328,75	геодезический метод	2,50	–
212.	212	371373,59	1415326,27	геодезический метод	2,50	–
213.	213	371414,82	1415292,44	геодезический метод	2,50	–
214.	214	371437,46	1415272,17	геодезический метод	2,50	–
215.	215	371444,23	1415260,89	геодезический метод	2,50	–
216.	216	371473,60	1415259,00	геодезический метод	2,50	–
217.	217	371513,56	1415265,98	геодезический метод	2,50	–
218.	218	371558,29	1415293,05	геодезический метод	2,50	–
219.	219	371651,29	1415276,01	геодезический метод	2,50	–
220.	220	371726,80	1415258,81	геодезический метод	2,50	–
221.	221	371856,95	1415207,34	геодезический метод	2,50	–
222.	222	371899,89	1415191,96	геодезический метод	2,50	–
223.	223	371937,83	1415169,36	геодезический метод	2,50	–
224.	224	371977,97	1415133,79	геодезический метод	2,50	–
225.	225	372104,08	1414991,54	геодезический метод	2,50	–
226.	226	372120,65	1414961,88	геодезический метод	2,50	–

1	2	3	4	5	6	7
227.	227	372181,67	1415044,92	геодезический метод	2,50	–
228.	228	372185,92	1415037,97	геодезический метод	2,50	–
229.	229	372201,36	1415029,09	геодезический метод	2,50	–
230.	230	372230,70	1415066,92	геодезический метод	2,50	–
231.	231	372255,40	1415090,46	геодезический метод	2,50	–
232.	232	372300,95	1415112,08	геодезический метод	2,50	–
233.	233	372329,91	1415118,25	геодезический метод	2,50	–
234.	234	372355,00	1415119,41	геодезический метод	2,50	–
235.	235	372376,23	1415108,22	геодезический метод	2,50	–
236.	236	372400,16	1415089,30	геодезический метод	2,50	–
237.	237	372441,85	1415033,71	геодезический метод	2,50	–
238.	238	372508,63	1414932,19	геодезический метод	2,50	–
239.	239	372597,03	1414787,44	геодезический метод	2,50	–
240.	240	372647,60	1414695,56	геодезический метод	2,50	–
241.	241	372674,23	1414645,38	геодезический метод	2,50	–
242.	242	372725,19	1414617,97	геодезический метод	2,50	–

1	2	3	4	5	6	7
243.	243	372756,41	1414618,36	геодезический метод	2,50	–
244.	244	372794,67	1414654,26	геодезический метод	2,50	–
245.	245	372792,36	1414685,91	геодезический метод	2,50	–
246.	246	372761,09	1414756,16	геодезический метод	2,50	–
247.	247	372635,91	1415040,81	геодезический метод	2,50	–
248.	248	372735,13	1415044,22	геодезический метод	2,50	–
249.	249	372771,49	1414967,81	геодезический метод	2,50	–
250.	250	372778,70	1414962,90	геодезический метод	2,50	–
251.	251	372936,80	1415024,47	геодезический метод	2,50	–
252.	252	372933,26	1415040,26	геодезический метод	2,50	–
253.	253	372904,15	1415173,74	геодезический метод	2,50	–
254.	254	373023,46	1415273,35	геодезический метод	2,50	–
255.	255	373234,86	1414921,59	геодезический метод	2,50	–
256.	256	373245,09	1414913,84	геодезический метод	2,50	–
257.	257	373256,82	1414912,25	геодезический метод	2,50	–
258.	258	373273,87	1414921,20	геодезический метод	2,50	–

1	2	3	4	5	6	7
259.	259	373310,33	1414961,75	геодезический метод	2,50	–
260.	260	373277,60	1415084,46	геодезический метод	2,50	–
261.	261	373539,31	1415247,22	геодезический метод	2,50	–
262.	1	373827,01	1415375,29	геодезический метод	2,50	–

**Зона № 2 охранной зоны памятника природы
краевого значения «Гора Лысая»**

1	2	3	4	5	6	7
263.	1	375128,44	2177664,03	геодезический метод	2,50	–
264.	2	375222,98	2177664,42	геодезический метод	2,50	–
265.	3	375231,39	2177698,91	геодезический метод	2,50	–
266.	4	375197,18	2177703,14	геодезический метод	2,50	–
267.	5	375182,31	2177716,10	геодезический метод	2,50	–
268.	6	375172,96	2177731,95	геодезический метод	2,50	–
269.	7	375166,67	2177770,84	геодезический метод	2,50	–
270.	8	375156,29	2177804,78	геодезический метод	2,50	–
271.	9	375124,14	2177847,39	геодезический метод	2,50	–
272.	10	375100,83	2177865,07	геодезический метод	2,50	–

1	2	3	4	5	6	7
273.	11	375077,36	2177890,40	геодезический метод	2,50	–
274.	12	375053,71	2177926,20	геодезический метод	2,50	–
275.	13	375012,90	2177985,35	геодезический метод	2,50	–
276.	14	374983,74	2178055,18	геодезический метод	2,50	–
277.	15	374986,22	2178109,57	геодезический метод	2,50	–
278.	16	374966,65	2178150,98	геодезический метод	2,50	–
279.	17	374963,22	2178185,77	геодезический метод	2,50	–
280.	18	374998,71	2178300,67	геодезический метод	2,50	–
281.	19	375061,88	2178354,97	геодезический метод	2,50	–
282.	20	375072,28	2178338,44	геодезический метод	2,50	–
283.	21	375082,31	2178333,75	геодезический метод	2,50	–
284.	22	375105,68	2178331,39	геодезический метод	2,50	–
285.	23	375118,48	2178336,18	геодезический метод	2,50	–
286.	24	375134,71	2178348,64	геодезический метод	2,50	–
287.	25	375164,02	2178388,48	геодезический метод	2,50	–
288.	26	375183,51	2178417,58	геодезический метод	2,50	–

1	2	3	4	5	6	7
289.	27	375206,82	2178434,41	геодезический метод	2,50	–
290.	28	375240,53	2178447,58	геодезический метод	2,50	–
291.	29	375262,06	2178449,70	геодезический метод	2,50	–
292.	30	375270,67	2178459,63	геодезический метод	2,50	–
293.	31	375273,22	2178469,74	геодезический метод	2,50	–
294.	32	375270,99	2178483,02	геодезический метод	2,50	–
295.	33	375233,04	2178517,78	геодезический метод	2,50	–
296.	34	375226,86	2178526,94	геодезический метод	2,50	–
297.	35	375224,78	2178545,01	геодезический метод	2,50	–
298.	36	375234,02	2178559,19	геодезический метод	2,50	–
299.	37	375246,58	2178572,22	геодезический метод	2,50	–
300.	38	375259,77	2178580,48	геодезический метод	2,50	–
301.	39	375279,31	2178610,44	геодезический метод	2,50	–
302.	40	375298,20	2178662,33	геодезический метод	2,50	–
303.	41	375306,04	2178690,70	геодезический метод	2,50	–
304.	42	375332,16	2178728,45	геодезический метод	2,50	–

1	2	3	4	5	6	7
305.	43	375352,13	2178760,16	геодезический метод	2,50	–
306.	44	375361,82	2178782,30	геодезический метод	2,50	–
307.	45	375378,72	2178810,46	геодезический метод	2,50	–
308.	46	375381,95	2178824,12	геодезический метод	2,50	–
309.	47	375382,81	2178853,02	геодезический метод	2,50	–
310.	48	375384,93	2178869,78	геодезический метод	2,50	–
311.	49	375407,79	2178914,80	геодезический метод	2,50	–
312.	50	375422,83	2178946,55	геодезический метод	2,50	–
313.	51	375449,02	2179025,50	геодезический метод	2,50	–
314.	52	375451,67	2179053,35	геодезический метод	2,50	–
315.	53	375447,41	2179081,31	геодезический метод	2,50	–
316.	54	375428,35	2179156,93	геодезический метод	2,50	–
317.	55	375415,40	2179164,66	геодезический метод	2,50	–
318.	56	375336,98	2179180,72	геодезический метод	2,50	–
319.	57	375307,72	2179180,67	геодезический метод	2,50	–
320.	58	375269,16	2179174,51	геодезический метод	2,50	–

1	2	3	4	5	6	7
321.	59	375234,59	2179166,59	геодезический метод	2,50	–
322.	60	375214,06	2179133,63	геодезический метод	2,50	–
323.	61	375101,62	2179122,37	геодезический метод	2,50	–
324.	62	375030,25	2179067,96	геодезический метод	2,50	–
325.	63	374972,95	2179047,28	геодезический метод	2,50	–
326.	64	374900,16	2178967,09	геодезический метод	2,50	–
327.	65	374891,45	2178940,30	геодезический метод	2,50	–
328.	66	374850,79	2178923,69	геодезический метод	2,50	–
329.	67	374834,89	2178840,95	геодезический метод	2,50	–
330.	68	374823,35	2178827,94	геодезический метод	2,50	–
331.	69	374783,25	2178809,27	геодезический метод	2,50	–
332.	70	374775,23	2178799,40	геодезический метод	2,50	–
333.	71	374779,28	2178773,85	геодезический метод	2,50	–
334.	72	374729,53	2178667,59	геодезический метод	2,50	–
335.	73	374675,34	2178621,99	геодезический метод	2,50	–
336.	74	374674,01	2178592,04	геодезический метод	2,50	–

1	2	3	4	5	6	7
337.	75	374678,51	2178372,19	геодезический метод	2,50	–
338.	76	374680,92	2178225,34	геодезический метод	2,50	–
339.	77	374694,40	2178048,00	геодезический метод	2,50	–
340.	78	374695,38	2177993,19	геодезический метод	2,50	–
341.	79	374693,10	2177918,68	геодезический метод	2,50	–
342.	80	374686,88	2177819,91	геодезический метод	2,50	–
343.	81	374678,08	2177760,93	геодезический метод	2,50	–
344.	82	374680,46	2177728,71	геодезический метод	2,50	–
345.	83	374684,57	2177698,14	геодезический метод	2,50	–
346.	84	374684,15	2177672,05	геодезический метод	2,50	–
347.	85	374674,67	2177613,29	геодезический метод	2,50	–
348.	86	374644,96	2177618,04	геодезический метод	2,50	–
349.	87	374598,09	2177628,44	геодезический метод	2,50	–
350.	88	374514,05	2177663,55	геодезический метод	2,50	–
351.	89	374511,80	2177694,93	геодезический метод	2,50	–

1	2	3	4	5	6	7
352.	90	374506,09	2177724,96	геодезический метод	2,50	–
353.	91	374499,37	2177751,27	геодезический метод	2,50	–
354.	92	374497,34	2177770,09	геодезический метод	2,50	–
355.	93	374498,03	2177816,49	геодезический метод	2,50	–
356.	94	374498,03	2177816,66	геодезический метод	2,50	–
357.	95	374497,53	2177820,82	геодезический метод	2,50	–
358.	96	374493,31	2177821,59	геодезический метод	2,50	–
359.	97	374395,82	2177827,02	геодезический метод	2,50	–
360.	98	374391,85	2177877,60	геодезический метод	2,50	–
361.	99	374371,61	2177986,09	геодезический метод	2,50	–
362.	100	374387,56	2178069,42	геодезический метод	2,50	–
363.	101	374405,46	2178119,34	геодезический метод	2,50	–
364.	102	374423,15	2178343,02	геодезический метод	2,50	–
365.	103	374420,33	2178398,47	геодезический метод	2,50	–
366.	104	374399,70	2178475,67	геодезический метод	2,50	–
367.	105	374380,13	2178508,61	геодезический метод	2,50	–

1	2	3	4	5	6	7
368.	106	374347,84	2178621,43	геодезический метод	2,50	–
369.	107	374342,75	2178619,81	геодезический метод	2,50	–
370.	108	374336,83	2178607,91	геодезический метод	2,50	–
371.	109	374328,13	2178579,58	геодезический метод	2,50	–
372.	110	374305,64	2178576,63	геодезический метод	2,50	–
373.	111	374286,60	2178581,90	геодезический метод	2,50	–
374.	112	374270,34	2178603,11	геодезический метод	2,50	–
375.	113	374242,19	2178713,22	геодезический метод	2,50	–
376.	114	374200,77	2178876,82	геодезический метод	2,50	–
377.	115	374180,17	2178938,95	геодезический метод	2,50	–
378.	116	374150,66	2179017,26	геодезический метод	2,50	–
379.	117	374141,29	2179034,82	геодезический метод	2,50	–
380.	118	374132,40	2179045,82	геодезический метод	2,50	–
381.	119	374108,53	2179060,66	геодезический метод	2,50	–
382.	120	374069,58	2179098,09	геодезический метод	2,50	–
383.	121	374038,18	2179113,14	геодезический метод	2,50	–

1	2	3	4	5	6	7
384.	122	374009,27	2179101,68	геодезический метод	2,50	–
385.	123	373937,83	2179110,35	геодезический метод	2,50	–
386.	124	373906,60	2179124,94	геодезический метод	2,50	–
387.	125	373891,96	2179127,50	геодезический метод	2,50	–
388.	126	373853,03	2179141,37	геодезический метод	2,50	–
389.	127	373825,85	2179143,18	геодезический метод	2,50	–
390.	128	373785,44	2179155,24	геодезический метод	2,50	–
391.	129	373754,97	2179154,42	геодезический метод	2,50	–
392.	130	373713,27	2179166,72	геодезический метод	2,50	–
393.	131	373674,26	2179199,05	геодезический метод	2,50	–
394.	132	373636,53	2179217,56	геодезический метод	2,50	–
395.	133	373604,72	2179234,39	геодезический метод	2,50	–
396.	134	373583,07	2179256,25	геодезический метод	2,50	–
397.	135	373541,53	2179273,17	геодезический метод	2,50	–
398.	136	373513,10	2179273,16	геодезический метод	2,50	–
399.	137	373478,96	2179249,73	геодезический метод	2,50	–

1	2	3	4	5	6	7
400.	138	373466,21	2179246,44	геодезический метод	2,50	–
401.	139	373412,33	2179252,11	геодезический метод	2,50	–
402.	140	373388,30	2179263,18	геодезический метод	2,50	–
403.	141	373340,76	2179300,48	геодезический метод	2,50	–
404.	142	373297,04	2179325,03	геодезический метод	2,50	–
405.	143	373272,98	2179351,72	геодезический метод	2,50	–
406.	144	373241,48	2179379,84	геодезический метод	2,50	–
407.	145	373180,16	2179400,22	геодезический метод	2,50	–
408.	146	373133,74	2179403,73	геодезический метод	2,50	–
409.	147	373052,45	2179423,23	геодезический метод	2,50	–
410.	148	373041,40	2179439,18	геодезический метод	2,50	–
411.	149	373029,91	2179479,69	геодезический метод	2,50	–
412.	150	372993,57	2179548,17	геодезический метод	2,50	–
413.	151	372999,06	2179597,96	геодезический метод	2,50	–
414.	152	373019,27	2179641,35	геодезический метод	2,50	–
415.	153	373029,69	2179687,65	геодезический метод	2,50	–

1	2	3	4	5	6	7
416.	154	373154,76	2179846,44	геодезический метод	2,50	–
417.	155	373144,84	2179861,33	геодезический метод	2,50	–
418.	156	373123,32	2179871,40	геодезический метод	2,50	–
419.	157	373085,52	2179900,07	геодезический метод	2,50	–
420.	158	372999,05	2179893,76	геодезический метод	2,50	–
421.	159	372984,85	2179879,92	геодезический метод	2,50	–
422.	160	372967,34	2179865,68	геодезический метод	2,50	–
423.	161	372960,08	2179871,28	геодезический метод	2,50	–
424.	162	372931,73	2179849,69	геодезический метод	2,50	–
425.	163	372919,33	2179832,91	геодезический метод	2,50	–
426.	164	372899,69	2179820,55	геодезический метод	2,50	–
427.	165	372846,26	2179808,07	геодезический метод	2,50	–
428.	166	372782,78	2179850,28	геодезический метод	2,50	–
429.	167	372763,03	2179852,72	геодезический метод	2,50	–
430.	168	372752,68	2179857,41	геодезический метод	2,50	–
431.	169	372741,87	2179877,08	геодезический метод	2,50	–

1	2	3	4	5	6	7
432.	170	372737,71	2179894,59	геодезический метод	2,50	–
433.	171	372729,61	2179899,15	геодезический метод	2,50	–
434.	172	372712,47	2179931,71	геодезический метод	2,50	–
435.	173	372697,86	2179942,22	геодезический метод	2,50	–
436.	174	372680,21	2179947,66	геодезический метод	2,50	–
437.	175	372644,28	2179953,68	геодезический метод	2,50	–
438.	176	372631,66	2179979,5	геодезический метод	2,50	–
439.	177	372640,75	2180035,38	геодезический метод	2,50	–
440.	178	372568,18	2180080,57	геодезический метод	2,50	–
441.	179	372532,49	2180153,32	геодезический метод	2,50	–
442.	180	372522,29	2180171,57	геодезический метод	2,50	–
443.	181	372431,68	2180287,71	геодезический метод	2,50	–
444.	182	372276,33	2180397,64	геодезический метод	2,50	–
445.	183	371836,94	2179859,65	геодезический метод	2,50	–
446.	184	371692,21	2179690,36	геодезический метод	2,50	–
447.	185	371664,24	2179659,83	геодезический метод	2,50	–

1	2	3	4	5	6	7
448.	186	371659,55	2179645,12	геодезический метод	2,50	–
449.	187	371661,44	2179610,17	геодезический метод	2,50	–
450.	188	371681,52	2179447,46	геодезический метод	2,50	–
451.	189	371687,33	2179347,11	геодезический метод	2,50	–
452.	190	371696,77	2179212,07	геодезический метод	2,50	–
453.	191	371697,90	2179112,78	геодезический метод	2,50	–
454.	192	371699,94	2179001,63	геодезический метод	2,50	–
455.	193	371700,25	2178780,36	геодезический метод	2,50	–
456.	194	371698,95	2178652,59	геодезический метод	2,50	–
457.	195	371703,47	2178634,22	геодезический метод	2,50	–
458.	196	371711,55	2178613,80	геодезический метод	2,50	–
459.	197	371736,67	2178610,57	геодезический метод	2,50	–
460.	198	371753,06	2178610,73	геодезический метод	2,50	–
461.	199	371895,77	2178630,27	геодезический метод	2,50	–
462.	200	372032,86	2178642,92	геодезический метод	2,50	–
463.	201	372082,66	2178643,87	геодезический метод	2,50	–

1	2	3	4	5	6	7
464.	202	372157,54	2178638,17	геодезический метод	2,50	–
465.	203	372184,10	2178628,82	геодезический метод	2,50	–
466.	204	372262,86	2178631,56	геодезический метод	2,50	–
467.	205	372267,71	2178637,62	геодезический метод	2,50	–
468.	206	372267,70	2178637,63	геодезический метод	2,50	–
469.	207	372277,45	2178649,81	геодезический метод	2,50	–
470.	208	372309,78	2178682,82	геодезический метод	2,50	–
471.	209	372322,66	2178688,04	геодезический метод	2,50	–
472.	210	372330,26	2178694,85	геодезический метод	2,50	–
473.	211	372331,52	2178695,97	геодезический метод	2,50	–
474.	212	372345,38	2178713,21	геодезический метод	2,50	–
475.	213	372360,18	2178728,10	геодезический метод	2,50	–
476.	214	372371,55	2178737,31	геодезический метод	2,50	–
477.	215	372368,05	2178742,93	геодезический метод	2,50	–
478.	216	372361,65	2178748,14	геодезический метод	2,50	–
479.	217	372339,96	2178765,80	геодезический метод	2,50	–

1	2	3	4	5	6	7
480.	218	372311,79	2178798,50	геодезический метод	2,50	–
481.	219	372305,66	2178806,12	геодезический метод	2,50	–
482.	220	372295,77	2178818,38	геодезический метод	2,50	–
483.	221	372268,03	2178844,36	геодезический метод	2,50	–
484.	222	372247,04	2178867,48	геодезический метод	2,50	–
485.	223	372234,78	2178882,31	геодезический метод	2,50	–
486.	224	372228,59	2178890,09	геодезический метод	2,50	–
487.	225	372180,24	2178950,82	геодезический метод	2,50	–
488.	226	372176,40	2178957,70	геодезический метод	2,50	–
489.	227	372095,49	2179044,57	геодезический метод	2,50	–
490.	228	372060,57	2179077,76	геодезический метод	2,50	–
491.	229	372050,24	2179091,51	геодезический метод	2,50	–
492.	230	372048,31	2179098,96	геодезический метод	2,50	–
493.	231	372046,08	2179107,46	геодезический метод	2,50	–
494.	232	372035,39	2179123,25	геодезический метод	2,50	–
495.	233	372027,06	2179135,55	геодезический метод	2,50	–

1	2	3	4	5	6	7
496.	234	372007,03	2179154,68	геодезический метод	2,50	–
497.	235	371992,89	2179166,38	геодезический метод	2,50	–
498.	236	371987,05	2179174,41	геодезический метод	2,50	–
499.	237	371983,66	2179179,05	геодезический метод	2,50	–
500.	238	371980,66	2179190,86	геодезический метод	2,50	–
501.	239	371979,13	2179196,86	геодезический метод	2,50	–
502.	240	371961,86	2179223,11	геодезический метод	2,50	–
503.	241	371943,41	2179238,05	геодезический метод	2,50	–
504.	242	371925,01	2179257,92	геодезический метод	2,50	–
505.	243	371923,36	2179260,52	геодезический метод	2,50	–
506.	244	371919,82	2179266,08	геодезический метод	2,50	–
507.	245	371916,97	2179278,63	геодезический метод	2,50	–
508.	246	371913,88	2179298,45	геодезический метод	2,50	–
509.	247	371892,09	2179333,58	геодезический метод	2,50	–
510.	248	371882,05	2179355,06	геодезический метод	2,50	–
511.	249	371872,41	2179375,64	геодезический метод	2,50	–

1	2	3	4	5	6	7
512.	250	371863,90	2179403,43	геодезический метод	2,50	–
513.	251	371857,37	2179424,69	геодезический метод	2,50	–
514.	252	371853,92	2179454,45	геодезический метод	2,50	–
515.	253	371849,66	2179491,10	геодезический метод	2,50	–
516.	254	371843,41	2179533,76	геодезический метод	2,50	–
517.	255	371835,15	2179590,07	геодезический метод	2,50	–
518.	256	371829,46	2179618,84	геодезический метод	2,50	–
519.	257	371828,05	2179625,94	геодезический метод	2,50	–
520.	258	371828,05	2179625,96	геодезический метод	2,50	–
521.	259	371828,80	2179663,53	геодезический метод	2,50	–
522.	260	371840,88	2179689,94	геодезический метод	2,50	–
523.	261	371849,20	2179707,31	геодезический метод	2,50	–
524.	262	371853,76	2179735,22	геодезический метод	2,50	–
525.	263	371864,79	2179781,77	геодезический метод	2,50	–
526.	264	371886,19	2179803,65	геодезический метод	2,50	–
527.	265	371902,34	2179829,67	геодезический метод	2,50	–

1	2	3	4	5	6	7
528.	266	371920,85	2179841,92	геодезический метод	2,50	–
529.	267	371943,56	2179842,56	геодезический метод	2,50	–
530.	268	371971,71	2179850,49	геодезический метод	2,50	–
531.	269	371981,52	2179855,48	геодезический метод	2,50	–
532.	270	371996,24	2179857,80	геодезический метод	2,50	–
533.	271	372015,70	2179862,77	геодезический метод	2,50	–
534.	272	372033,78	2179853,21	геодезический метод	2,50	–
535.	273	373119,13	2179280,71	геодезический метод	2,50	–
536.	274	373263,87	2179202,68	геодезический метод	2,50	–
537.	275	373264,40	2179202,40	геодезический метод	2,50	–
538.	276	373520,37	2179075,81	геодезический метод	2,50	–
539.	277	373776,34	2178949,23	геодезический метод	2,50	–
540.	278	373919,47	2178937,45	геодезический метод	2,50	–
541.	279	374214,39	2178383,21	геодезический метод	2,50	–
542.	280	374214,44	2178378,06	геодезический метод	2,50	–
543.	281	374214,81	2178377,37	геодезический метод	2,50	–

1	2	3	4	5	6	7
544.	282	374218,64	2177980,72	геодезический метод	2,50	–
545.	283	374218,75	2177969,97	геодезический метод	2,50	–
546.	284	374208,74	2177841,17	геодезический метод	2,50	–
547.	285	374208,11	2177833,06	геодезический метод	2,50	–
548.	286	374397,31	2177821,79	геодезический метод	2,50	–
549.	287	374475,51	2177817,14	геодезический метод	2,50	–
550.	288	374475,52	2177817,48	геодезический метод	2,50	–
551.	289	374493,04	2177816,57	геодезический метод	2,50	–
552.	290	374492,34	2177769,85	геодезический метод	2,50	–
553.	291	374494,44	2177750,37	геодезический метод	2,50	–
554.	292	374501,19	2177724,03	геодезический метод	2,50	–
555.	293	374501,64	2177721,66	геодезический метод	2,50	–
556.	294	374506,83	2177694,59	геодезический метод	2,50	–
557.	295	374509,29	2177660,13	геодезический метод	2,50	–
558.	296	374509,38	2177660,08	геодезический метод	2,50	–

1	2	3	4	5	6	7
559.	297	374596,58	2177623,63	геодезический метод	2,50	–
560.	298	374644,03	2177613,12	геодезический метод	2,50	–
561.	299	374678,80	2177607,54	геодезический метод	2,50	–
562.	300	374689,13	2177671,59	геодезический метод	2,50	–
563.	301	374689,56	2177697,62	геодезический метод	2,50	–
564.	302	374689,57	2177698,44	геодезический метод	2,50	–
565.	303	374685,41	2177729,38	геодезический метод	2,50	–
566.	304	374685,25	2177731,57	геодезический метод	2,50	–
567.	305	374683,06	2177761,02	геодезический метод	2,50	–
568.	306	374687,46	2177790,19	геодезический метод	2,50	–
569.	307	374691,85	2177819,36	геодезический метод	2,50	–
570.	308	374698,10	2177918,45	геодезический метод	2,50	–
571.	309	374700,37	2177993,16	геодезический метод	2,50	–
572.	310	374699,39	2178048,24	геодезический метод	2,50	–
573.	311	374685,91	2178225,44	геодезический метод	2,50	–

1	2	3	4	5	6	7
574.	312	374683,50	2178372,28	геодезический метод	2,50	–
575.	313	374681,36	2178476,62	геодезический метод	2,50	–
576.	314	374678,99	2178592,11	геодезический метод	2,50	–
577.	315	374679,00	2178592,12	геодезический метод	2,50	–
578.	316	374679,00	2178592,14	геодезический метод	2,50	–
579.	317	374759,87	2178663,60	геодезический метод	2,50	–
580.	318	374840,56	2178723,06	геодезический метод	2,50	–
581.	319	374908,64	2178776,20	геодезический метод	2,50	–
582.	320	374926,81	2178781,30	геодезический метод	2,50	–
583.	321	374932,72	2178785,71	геодезический метод	2,50	–
584.	322	374940,61	2178791,62	геодезический метод	2,50	–
585.	323	374966,53	2178827,08	геодезический метод	2,50	–
586.	324	374979,96	2178846,04	геодезический метод	2,50	–
587.	325	374991,03	2178849,24	геодезический метод	2,50	–
588.	326	374991,04	2178849,24	геодезический метод	2,50	–
589.	327	375021,95	2178847,67	геодезический метод	2,50	–

1	2	3	4	5	6	7
590.	328	375137,27	2178835,46	геодезический метод	2,50	–
591.	329	375157,07	2178830,03	геодезический метод	2,50	–
592.	330	375164,54	2178827,99	геодезический метод	2,50	–
593.	331	375215,79	2178808,47	геодезический метод	2,50	–
594.	332	375215,78	2178808,46	геодезический метод	2,50	–
595.	333	375215,79	2178808,46	геодезический метод	2,50	–
596.	334	375211,08	2178804,09	геодезический метод	2,50	–
597.	335	375200,82	2178794,58	геодезический метод	2,50	–
598.	336	375200,39	2178792,90	геодезический метод	2,50	–
599.	337	375196,60	2178778,22	геодезический метод	2,50	–
600.	338	375190,75	2178762,15	геодезический метод	2,50	–
601.	339	375189,85	2178759,67	геодезический метод	2,50	–
602.	340	375180,39	2178733,24	геодезический метод	2,50	–
603.	341	375173,34	2178715,00	геодезический метод	2,50	–
604.	342	375168,40	2178707,11	геодезический метод	2,50	–
605.	343	375166,98	2178705,37	геодезический метод	2,50	–

1	2	3	4	5	6	7
606.	344	375159,43	2178696,07	геодезический метод	2,50	–
607.	345	375145,77	2178678,69	геодезический метод	2,50	–
608.	346	375141,19	2178667,68	геодезический метод	2,50	–
609.	347	375136,11	2178640,35	геодезический метод	2,50	–
610.	348	375134,28	2178618,53	геодезический метод	2,50	–
611.	349	375134,14	2178616,85	геодезический метод	2,50	–
612.	350	375136,45	2178603,84	геодезический метод	2,50	–
613.	351	375138,76	2178590,85	геодезический метод	2,50	–
614.	352	375138,76	2178590,84	геодезический метод	2,50	–
615.	353	375138,61	2178588,89	геодезический метод	2,50	–
616.	354	375136,81	2178564,50	геодезический метод	2,50	–
617.	355	375139,27	2178535,36	геодезический метод	2,50	–
618.	356	375145,74	2178513,48	геодезический метод	2,50	–
619.	357	375146,37	2178479,31	геодезический метод	2,50	–
620.	358	375144,67	2178460,16	геодезический метод	2,50	–
621.	359	375144,01	2178457,57	геодезический метод	2,50	–

1	2	3	4	5	6	7
622.	360	375140,75	2178444,77	геодезический метод	2,50	–
623.	361	375134,69	2178438,60	геодезический метод	2,50	–
624.	362	375128,64	2178432,42	геодезический метод	2,50	–
625.	363	375118,03	2178426,69	геодезический метод	2,50	–
626.	364	375101,14	2178422,46	геодезический метод	2,50	–
627.	365	375087,71	2178416,39	геодезический метод	2,50	–
628.	366	375075,87	2178409,06	геодезический метод	2,50	–
629.	367	375070,77	2178408,26	геодезический метод	2,50	–
630.	368	375065,23	2178407,38	геодезический метод	2,50	–
631.	369	375057,06	2178408,87	геодезический метод	2,50	–
632.	370	375045,43	2178412,52	геодезический метод	2,50	–
633.	371	375039,73	2178419,07	геодезический метод	2,50	–
634.	372	375031,86	2178423,08	геодезический метод	2,50	–
635.	373	375016,43	2178428,88	геодезический метод	2,50	–
636.	374	375001,67	2178432,81	геодезический метод	2,50	–
637.	375	374987,22	2178435,19	геодезический метод	2,50	–

1	2	3	4	5	6	7
638.	376	374976,55	2178436,35	геодезический метод	2,50	–
639.	377	374965,62	2178439,43	геодезический метод	2,50	–
640.	378	374963,65	2178439,98	геодезический метод	2,50	–
641.	379	374962,62	2178440,39	геодезический метод	2,50	–
642.	380	374958,94	2178441,82	геодезический метод	2,50	–
643.	381	374953,89	2178444,91	геодезический метод	2,50	–
644.	382	374946,69	2178444,83	геодезический метод	2,50	–
645.	383	374940,24	2178444,78	геодезический метод	2,50	–
646.	384	374933,84	2178444,73	геодезический метод	2,50	–
647.	385	374927,27	2178443,26	геодезический метод	2,50	–
648.	386	374920,70	2178441,78	геодезический метод	2,50	–
649.	387	374906,02	2178435,06	геодезический метод	2,50	–
650.	388	374879,24	2178415,68	геодезический метод	2,50	–
651.	389	374877,89	2178414,21	геодезический метод	2,50	–
652.	390	374861,25	2178396,09	геодезический метод	2,50	–
653.	391	374851,33	2178378,27	геодезический метод	2,50	–

1	2	3	4	5	6	7
654.	392	374845,82	2178368,35	геодезический метод	2,50	–
655.	393	374833,20	2178343,00	геодезический метод	2,50	–
656.	394	374820,58	2178317,64	геодезический метод	2,50	–
657.	395	374820,36	2178308,87	геодезический метод	2,50	–
658.	396	374821,70	2178302,70	геодезический метод	2,50	–
659.	397	374821,99	2178301,36	геодезический метод	2,50	–
660.	398	374821,99	2178301,35	геодезический метод	2,50	–
661.	399	374819,00	2178285,64	геодезический метод	2,50	–
662.	400	374813,90	2178262,72	геодезический метод	2,50	–
663.	401	374812,40	2178255,02	геодезический метод	2,50	–
664.	402	374810,90	2178247,33	геодезический метод	2,50	–
665.	403	374811,41	2178225,71	геодезический метод	2,50	–
666.	404	374815,32	2178211,02	геодезический метод	2,50	–
667.	405	374821,44	2178191,65	геодезический метод	2,50	–
668.	406	374825,28	2178187,56	геодезический метод	2,50	–
669.	407	374829,37	2178183,23	геодезический метод	2,50	–

1	2	3	4	5	6	7
670.	408	374840,43	2178172,68	геодезический метод	2,50	–
671.	409	374853,70	2178161,51	геодезический метод	2,50	–
672.	410	374869,80	2178149,76	геодезический метод	2,50	–
673.	411	374875,28	2178144,91	геодезический метод	2,50	–
674.	412	374885,62	2178135,79	геодезический метод	2,50	–
675.	413	374899,23	2178121,19	геодезический метод	2,50	–
676.	414	374907,16	2178110,61	геодезический метод	2,50	–
677.	415	374907,53	2178104,02	геодезический метод	2,50	–
678.	416	374909,50	2178094,63	геодезический метод	2,50	–
679.	417	374909,50	2178094,62	геодезический метод	2,50	–
680.	418	374907,80	2178076,75	геодезический метод	2,50	–
681.	419	374903,27	2178059,17	геодезический метод	2,50	–
682.	420	374903,26	2178059,16	геодезический метод	2,50	–
683.	421	374903,26	2178059,15	геодезический метод	2,50	–
684.	422	374893,68	2178044,02	геодезический метод	2,50	–
685.	423	374890,11	2178034,50	геодезический метод	2,50	–

1	2	3	4	5	6	7
686.	424	374888,49	2178030,18	геодезический метод	2,50	–
687.	425	374888,86	2178026,70	геодезический метод	2,50	–
688.	426	374889,16	2178023,90	геодезический метод	2,50	–
689.	427	374890,71	2178021,02	геодезический метод	2,50	–
690.	428	374895,87	2178011,43	геодезический метод	2,50	–
691.	429	374902,63	2177993,63	геодезический метод	2,50	–
692.	430	374907,11	2177981,43	геодезический метод	2,50	–
693.	431	374907,86	2177968,61	геодезический метод	2,50	–
694.	432	374909,64	2177962,34	геодезический метод	2,50	–
695.	433	374911,42	2177956,09	геодезический метод	2,50	–
696.	434	374922,83	2177944,60	геодезический метод	2,50	–
697.	435	374933,90	2177932,45	геодезический метод	2,50	–
698.	436	374949,75	2177915,08	геодезический метод	2,50	–
699.	437	374961,14	2177903,76	геодезический метод	2,50	–
700.	438	374964,93	2177900,00	геодезический метод	2,50	–
701.	439	374984,07	2177880,73	геодезический метод	2,50	–

1	2	3	4	5	6	7
702.	440	375002,40	2177864,61	геодезический метод	2,50	–
703.	441	375004,34	2177858,81	геодезический метод	2,50	–
704.	442	375004,93	2177847,52	геодезический метод	2,50	–
705.	443	375009,39	2177838,81	геодезический метод	2,50	–
706.	444	375015,46	2177827,24	геодезический метод	2,50	–
707.	445	375018,65	2177821,17	геодезический метод	2,50	–
708.	446	375034,8	2177787,62	геодезический метод	2,50	–
709.	447	375039,88	2177776,56	геодезический метод	2,50	–
710.	448	375044,55	2177766,41	геодезический метод	2,50	–
711.	449	375046,82	2177759,36	геодезический метод	2,50	–
712.	450	375048,84	2177744,64	геодезический метод	2,50	–
713.	451	375052,95	2177731,68	геодезический метод	2,50	–
714.	452	375056,74	2177721,47	геодезический метод	2,50	–
715.	453	375061,96	2177707,47	геодезический метод	2,50	–
716.	454	375068,44	2177684,57	геодезический метод	2,50	–
717.	455	375072,12	2177673,07	геодезический метод	2,50	–

1	2	3	4	5	6	7
718.	456	375075,02	2177664,03	геодезический метод	2,50	–
719.	457	375128,36	2177664,33	геодезический метод	2,50	–
720.	1	375128,44	2177664,03	геодезический метод	2,50	–



УТВЕРЖДЕНО

**постановлением Губернатора
Ставропольского края**

от 15 октября 2025 г. № 557

ПОЛОЖЕНИЕ

об охранной зоне памятника природы краевого значения «Гора Лысая»

I. Общие положения

1. Настоящее Положение разработано в соответствии с Федеральным законом «Об особо охраняемых природных территориях» и постановлением Правительства Российской Федерации от 19 февраля 2015 г. № 138 «Об утверждении Правил создания охранных зон отдельных категорий особо охраняемых природных территорий, установления их границ, определения режима охраны и использования земельных участков и водных объектов в границах таких зон».

2. Охранная зона памятника природы краевого значения «Гора Лысая» (далее соответственно – охранная зона памятника природы, памятник природы) создана с целью предотвращения неблагоприятных антропогенных воздействий на памятник природы.

3. Охранная зона памятника природы расположена на территории Минераловодского района Ставропольского края, Предгорного района Ставропольского края, Георгиевского района Ставропольского края и города-курорта Пятигорска Ставропольского края в границе, утверждаемой Губернатором Ставропольского края (далее – граница охранной зоны памятника природы).

Территория охранной зоны памятника природы включает в себя земли сельскохозяйственного назначения, земли населенных пунктов и земли лесного фонда в лесных кварталах 1, 2, 5 и 7 (Пятигорское) Бештаугорского участкового лесничества Бештаугорского лесничества.

4. Земельные участки, включенные в границу охранной зоны памятника природы, у собственников, землепользователей, землевладельцев и арендаторов (далее – правообладатели земельных участков) не изымаются и используются правообладателями земельных участков с соблюдением режима охранной зоны памятника природы, установленного настоящим Положением.

5. Площадь охранной зоны памятника природы составляет 516,75 гектара.

6. Граница охранной зоны памятника природы обозначается на местности специальными предупредительными аншлагами и информационными знаками.

7. Изменение границы охранной зоны памятника природы, а также режима охранной зоны памятника природы осуществляется в том же порядке, что и ее создание.

II. Режим охранной зоны памятника природы

8. На территории охранной зоны запрещается всякая деятельность, влекущая за собой нарушение сохранности памятника природы, и деятельность, оказывающая негативное (вредное) воздействие на природные комплексы памятника природы, в том числе:

1) геологическое изучение, разведка и добыча общераспространенных полезных ископаемых;

2) применение пестицидов, агрохимикатов, за исключением случаев, связанных с проведением мероприятий по предупреждению распространения вредных организмов и ликвидации очагов вредных организмов при условии соблюдения установленных регламентов и правил применения пестицидов и агрохимикатов, исключающих их негативное воздействие на здоровье людей и окружающую среду, а также при условии осуществления мер, гарантирующих предотвращение заболеваний и гибели объектов животного мира, ухудшения среды их обитания;

3) установка электрических изгородей (электропастухов) и ограждений для содержания сельскохозяйственных животных и птицы;

4) взрывные работы;

5) нарушение геологических обнажений;

6) изменение гидрологического режима земель и водных объектов;

7) осуществление мойки и заправки топливом транспортных средств;

8) сброс сточных вод;

9) использование пиротехнических изделий;

10) выжигание травостоя;

11) разведение костров;

12) размещение отходов производства и потребления, химических, взрывчатых, токсичных, отравляющих и ядовитых веществ, пунктов захоронения радиоактивных и биологических отходов;

13) уничтожение и повреждение специальных предупредительных аншлагов и информационных знаков, обозначающих границу охранной зоны памятника природы, информирующих о режиме охранной зоны памятника природы.

9. На территории охранной зоны памятника природы хозяйственная деятельность осуществляется с соблюдением режима охранной зоны памятника природы, установленного настоящим Положением, выполнением требований к предотвращению гибели объектов животного мира при осуществлении производственных процессов, а также при эксплуатации транспортных магистралей, трубопроводов и линий связи и электропередачи, утверждаемых в соответствии со статьей 28 Федерального закона «О животном мире», и иных нормативных правовых актов в области охраны окружающей среды.

10. На территории охранной зоны памятника природы выполнение работ, связанных с пользованием недрами, предоставленными на основании лицензий на пользование недрами, за исключением случаев, связанных с геологическим изучением, разведкой и добычей общераспространенных полезных ископаемых, осуществляется в порядке и на условиях, установленных законодательством Российской Федерации, с соблюдением режима охранной зоны памятника природы, установленного настоящим Положением.

11. Правообладатели земельных участков, а также иные физические и юридические лица обязаны соблюдать режим охранной зоны памятника природы, установленный настоящим Положением, и несут за его нарушение административную ответственность в соответствии с законодательством Российской Федерации.

12. Граница охранной зоны памятника природы и режим охранной зоны памятника природы, установленный настоящим Положением, в обязательном порядке учитываются при подготовке и внесении изменений в схему территориального планирования Ставропольского края, генеральные планы Георгиевского муниципального округа Ставропольского края, Минераловодского муниципального округа Ставропольского края, Предгорного муниципального округа Ставропольского края, города-курорта Пятигорска Ставропольского края, правила землепользования и застройки Георгиевского муниципального округа Ставропольского края, Минераловодского муниципального округа Ставропольского края, Предгорного муниципального округа Ставропольского края, города-курорта Пятигорска Ставропольского края, лесной план Ставропольского края, лесохозяйственный регламент Бештаугорского лесничества, схему комплексного использования и охраны водных объектов.

III. Региональный государственный контроль (надзор) в области охраны и использования особо охраняемых природных территорий

13. На территории охранной зоны памятника природы региональный государственный контроль (надзор) в области охраны и использования особо охраняемых природных территорий осуществляется государственным бюджетным учреждением Ставропольского края «Дирекция особо охраняемых природных территорий Ставропольского края» в соответствии с положением, утверждаемым Правительством Ставропольского края.
