



**ИНСПЕКЦИЯ ПО ОХРАНЕ ОБЪЕКТОВ  
КУЛЬТУРНОГО НАСЛЕДИЯ ПРИМОРСКОГО КРАЯ**

**ПРИКАЗ**

04.08.2025

№ 346

Владивосток

**Об утверждении границ территории  
объекта культурного наследия (памятника  
истории и культуры) народов Российской Федерации  
регионального значения «Жилой дом военного ведомства»,  
начало XX века, регистрационный номер 251711129770005,  
расположенного по адресу (местонахождение):  
Приморский край, г. Владивосток, ул. Снеговая, 7а  
(адрес по документу о принятии на государственную охрану:  
Приморский край, г. Владивосток, ул. Снеговая, 5а)**

В соответствии с Федеральным законом от 25 июня 2002 года № 73-ФЗ «Об объектах культурного наследия (памятниках истории и культуры) народов Российской Федерации», Законом Приморского края от 30 апреля 2015 года № 612-КЗ «Об охране объектов культурного наследия (памятников истории и культуры) народов Российской Федерации на территории Приморского края», постановлением Администрации Приморского края от 2 ноября 2016 года № 514-па «Об утверждении Положения об инспекции по охране объектов культурного наследия Приморского края»

**ПРИКАЗЫВАЮ:**

1. Утвердить прилагаемые границы территории объекта культурного наследия (памятника истории и культуры) народов Российской Федерации регионального значения «Жилой дом военного ведомства», начало XX века, регистрационный номер 251711129770005, расположенного по адресу

(местонахождение): Приморский край, г. Владивосток, ул. Снеговая, 7а (адрес по документу о принятии на государственную охрану: Приморский край, г. Владивосток, ул. Снеговая, 5а).

2. Установить, что деятельность в границах территории объекта культурного наследия (памятника истории и культуры) народов Российской Федерации регионального значения «Жилой дом военного ведомства», начало XX века, регистрационный номер 251711129770005, расположенного по адресу (местонахождение): Приморский край, г. Владивосток, ул. Снеговая, 7а (адрес по документу о принятии на государственную охрану: Приморский край, г. Владивосток, ул. Снеговая, 5а), осуществляется в соответствии с требованиями подпунктов 1, 3 пункта 1 статьи 5.1 Федерального закона от 25 июня 2002 года № 73-ФЗ «Об объектах культурного наследия (памятниках истории и культуры) народов Российской Федерации».

3. Отделу по государственной охране и сохранению объектов культурного наследия регионального значения инспекции по охране объектов культурного наследия Приморского края обеспечить:

направление настоящего приказа в департамент информационной политики Приморского края в течение трех рабочих дней со дня его принятия для официального опубликования;

направление в электронном виде копии настоящего приказа, а также сведений об источниках его официального опубликования в Главное управление Министерства юстиции Российской Федерации по Приморскому краю в течение семи календарных дней после дня его первого официального опубликования;

направление копии настоящего приказа в Законодательное Собрание Приморского края в течение семи календарных дней со дня его принятия;

направление копии настоящего приказа в прокуратуру Приморского края в течение десяти дней со дня его принятия;

размещение настоящего приказа на странице инспекции по охране объектов культурного наследия Приморского края на официальном сайте Правительства Приморского края и органов исполнительной власти



Утверждены  
приказом инспекции по охране  
объектов культурного наследия  
Приморского края  
от 04.08.2025 № 346

**Границы территории объекта культурного наследия  
(памятника истории и культуры) народов Российской  
Федерации регионального значения «Жилой дом  
военного ведомства», начало XX века,  
регистрационный номер 251711129770005,  
расположенного по адресу (местонахождение):  
Приморский край, г. Владивосток, ул. Снеговая, 7а  
(адрес по документу о принятии на государственную  
охрану: Приморский край,  
г. Владивосток, ул. Снеговая, 5а)**

1. Текстовое описание границ территории объекта культурного наследия (памятника истории и культуры) народов Российской Федерации регионального значения «Жилой дом военного ведомства», начало XX века, регистрационный номер 251711129770005, расположенного по адресу (местонахождение): Приморский край, г. Владивосток, ул. Снеговая, 7а (адрес по документу о принятии на государственную охрану: Приморский край, г. Владивосток, ул. Снеговая, 5а).

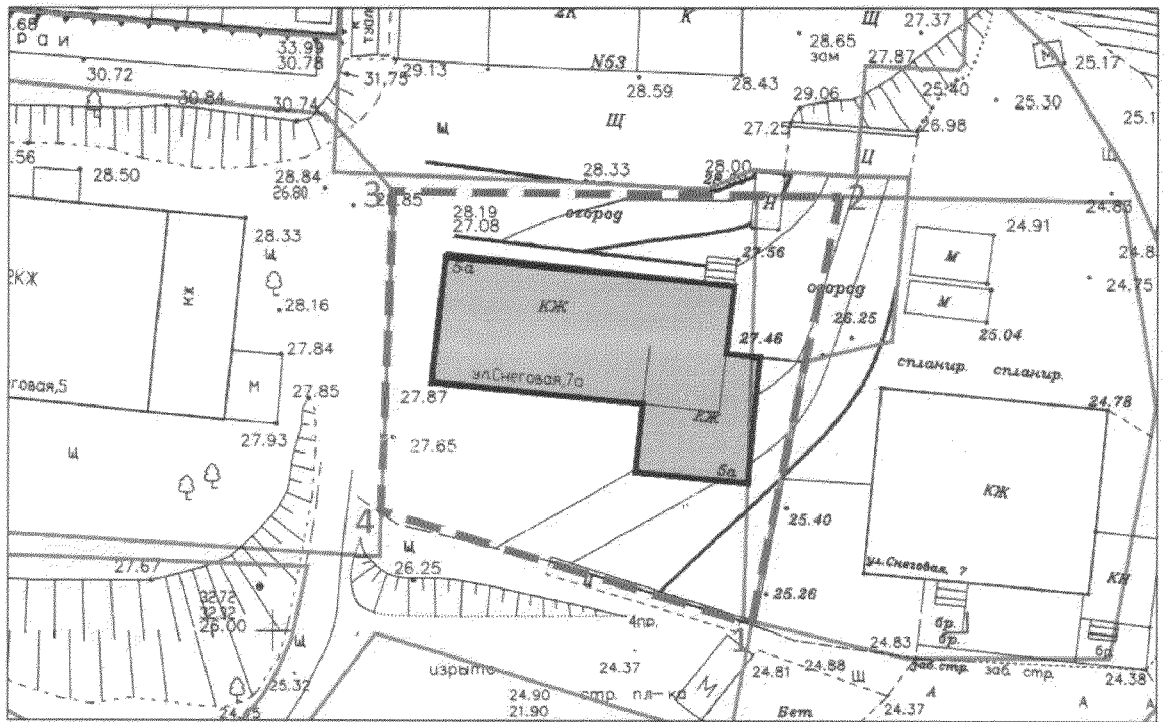
Прохождение границы		Описание прохождения границы
от точки	до точки	
1	2	Восточный контур границы территории памятника проходит с отступом от его фасада в 2,5 - 6,2 м, по ограждению дворовой территории (существующему металлическому забору) и совпадает с западным контуром территории объекта культурного наследия, расположенного по адресу: г. Владивосток, ул. Снеговая, 7;
2	3	северный контур границы территории памятника проходит с отступом от фасада в 4,7 - 6,7 м, по границе благоустройства дворовой территории (существующему металлическому забору);

3	4	западный контур границы территории памятника проходит с отступом от фасада в 3,3 - 3,9 м, по границе дворовой территории (существующему металлическому забору);
4	1	южный контур границы территории памятника проходит с отступом от фасада в 9,8 - 9,3 м, по границе благоустройства дворовой территории (существующему металлическому забору).





2. Координаты характерных (поворотных) точек к карте (схеме) границ территории объекта культурного наследия (памятника истории и культуры) народов Российской Федерации регионального значения «Жилой дом военного ведомства», начало XX века

Обозначение (номер) характерной точки	Координаты характерных точек в системе координат МСК 25		Погрешность положения характерной точки (Mt), м
	X	Y	
1	362129.24	1398898.50	Картометрический метод определения координат Mt=0.02
2	362160.25	1398904.35	
3	362160.08	1398872.17	
4	362136.97	1398871.70	
1	362129.24	1398898.50	

3. Карта (схема) границ территории объекта культурного наследия (памятника истории и культуры) народов Российской Федерации регионального значения «Жилой дом военного ведомства», начало XX века



#### Условные обозначения:

-  - «Жилой дом военного ведомства», начало XX века (далее - Памятник);
-  - граница территории Памятника;
-  - номер характерной (поворотной) точки границ территории Памятника;
-  - границы земельных участков.