



**ИНСПЕКЦИЯ ПО ОХРАНЕ ОБЪЕКТОВ
КУЛЬТУРНОГО НАСЛЕДИЯ ПРИМОРСКОГО КРАЯ**

ПРИКАЗ

04.08.2025

№ 348

Владивосток

**Об утверждении границ территории
объекта культурного наследия (памятника
истории и культуры) народов Российской Федерации
регионального значения «Холодильник крепостной
казематированный», 1911 - 1914 гг., регистрационный номер
251711309410005, расположенного по адресу
(местонахождение): Приморский край,
г. Владивосток, ул. Снеговая, 9**

В соответствии с Федеральным законом от 25 июня 2002 года № 73-ФЗ «Об объектах культурного наследия (памятниках истории и культуры) народов Российской Федерации», Законом Приморского края от 30 апреля 2015 года № 612-КЗ «Об охране объектов культурного наследия (памятников истории и культуры) народов Российской Федерации на территории Приморского края», постановлением Администрации Приморского края от 2 ноября 2016 года № 514-па «Об утверждении Положения об инспекции по охране объектов культурного наследия Приморского края»

ПРИКАЗЫВАЮ:

1. Утвердить прилагаемые границы территории объекта культурного наследия (памятника истории и культуры) народов Российской Федерации регионального значения «Холодильник крепостной казематированный», 1911 - 1914 гг., регистрационный номер 251711309410005, расположенного по адресу (местонахождение): Приморский край, г. Владивосток, ул. Снеговая, 9.

2. Установить, что деятельность в границах территории объекта культурного наследия (памятника истории и культуры) народов Российской Федерации регионального значения «Холодильник крепостной казематированный», 1911 - 1914 гг., регистрационный номер 251711309410005, расположенного по адресу (местонахождение): Приморский край, г. Владивосток, ул. Снеговая, 9, осуществляется в соответствии с требованиями подпунктов 1, 3 пункта 1 статьи 5.1 Федерального закона от 25 июня 2002 года № 73-ФЗ «Об объектах культурного наследия (памятниках истории и культуры) народов Российской Федерации».

3. Отделу по государственной охране и сохранению объектов культурного наследия регионального значения инспекции по охране объектов культурного наследия Приморского края обеспечить:

направление настоящего приказа в департамент информационной политики Приморского края в течение трех рабочих дней со дня его принятия для официального опубликования;

направление в электронном виде копии настоящего приказа, а также сведений об источниках его официального опубликования в Главное управление Министерства юстиции Российской Федерации по Приморскому краю в течение семи календарных дней после дня его первого официального опубликования;

направление копии настоящего приказа в Законодательное Собрание Приморского края в течение семи календарных дней со дня его принятия;

направление копии настоящего приказа в прокуратуру Приморского края в течение десяти дней со дня его принятия;

размещение настоящего приказа на странице инспекции по охране объектов культурного наследия Приморского края на официальном сайте Правительства Приморского края и органов исполнительной власти Приморского края в информационно-телекоммуникационной сети Интернет не позднее трех рабочих дней со дня его принятия;

размещение настоящего приказа на странице информационной системы Приморского края «Реестр правовых актов Губернатора Приморского края,

Утверждены
приказом инспекции по охране
объектов культурного наследия
Приморского края
от 04.08.2025 № 348

**Границы территории объекта культурного наследия
(памятника истории и культуры) народов
Российской Федерации регионального значения
«Холодильник крепостной казематированный», 1911 -
1914 гг., регистрационный номер 251711309410005,
расположенного по адресу (местонахождение):
Приморский край, г. Владивосток, ул. Снеговая, 9**

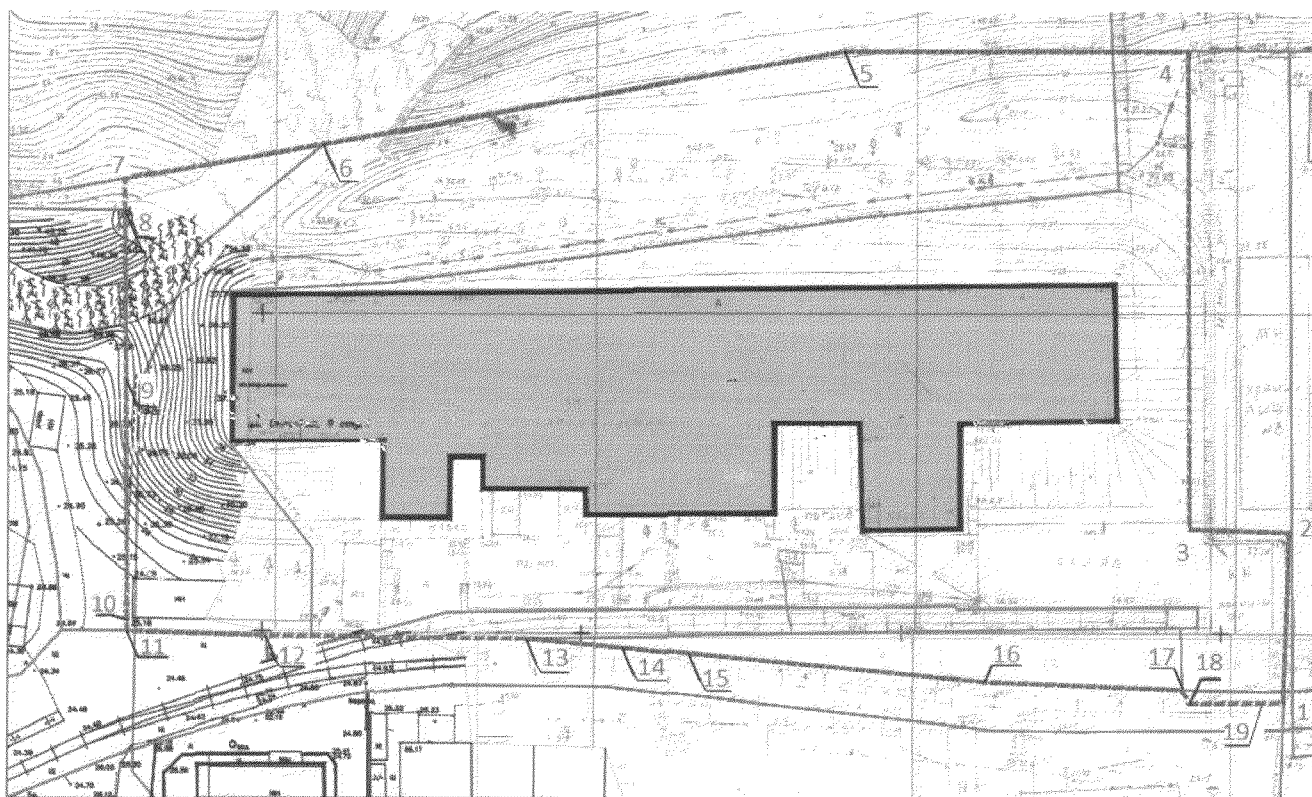
1. Текстовое описание границ территории объекта культурного наследия (памятника истории и культуры) народов Российской Федерации регионального значения «Холодильник крепостной казематированный», 1911 -1914 гг., регистрационный номер 251711309410005, расположенного по адресу (местонахождение): Приморский край, г. Владивосток, ул. Снеговая, 9.

Прохождение границы		Описание прохождения границы
от точки	до точки	
1	4	восточный контур границы территории памятника проходит с отступом от подземной стены памятника в 12,7 м, по границе земляного вала и территории складского здания;
4	7	северный контур границы территории памятника проходит с отступом от подземной стены памятника в 20,7 - 36,1 м, по границе земляного вала в месте резкого повышения рельефа;
7	11	западный контур границы территории памятника проходит с отступом от подземной стены памятника в 16,8 м, по границе земляного вала;
11	1	южный контур границы территории памятника проходит с отступом от главного фасада памятника в 20 - 30 м, по границе железнодорожной ветки, ведущей к провиантским складам (находятся восточнее памятника).





2. Координаты характерных (поворотных) точек к карте (схеме) границ территории объекта культурного наследия (памятника истории и культуры) народов Российской Федерации регионального значения «Холодильник крепостной казематированный», 1911 - 1914 гг.

Обозначение (номер) характерной точки	Координаты характерных точек в системе координат МСК 25		Погрешность положения характерной точки (Mt), м
	X	Y	
1	362123.12	1399124.16	Картометрический метод определения координат Mt=0.02
2	362147.82	1399124.52	
3	362148.05	1399108.97	
4	362222.48	1399107.36	
5	362221.66	1399053.65	
6	362206.27	1398972.35	
7	362200.29	1398941.36	
8	362195.37	1398941.47	
9	362168.48	1398942.10	
10	362131.11	1398942.93	
11	362129.37	1398942.94	
12	362129.05	1398964.65	
13	362129.52	1399005.41	
14	362128.30	1399020.56	
15	362127.46	1399030.92	
16	362123.72	1399077.31	
17	362122.98	1399108.19	
18	362122.98	1399110.40	
19	362122.93	1399120.50	
1	362123.12	1399124.16	

3. Карта (схема) границ территории объекта культурного наследия (памятника истории и культуры) народов Российской Федерации регионального значения «Холодильник крепостной казематированный», 1911 - 1914 гг.



Условные обозначения:

-  - объект культурного наследия «Холодильник крепостной казематированный», 1911 - 1914 гг. (далее - Памятник);
-  - граница территории Памятника;
-  - номер характерной (поворотной) точки границ территории Памятника;
-  - границы земельных участков.