



**ИНСПЕКЦИЯ ПО ОХРАНЕ ОБЪЕКТОВ
КУЛЬТУРНОГО НАСЛЕДИЯ ПРИМОРСКОГО КРАЯ**

ПРИКАЗ

04.08.2025

№ 337

Владивосток

**Об утверждении границ территории
объекта культурного наследия (памятника
истории и культуры) народов Российской Федерации
регионального значения «Дом доходный», начало XX в.,
регистрационный номер 251711129940005, расположенного
по адресу (местонахождение): Приморский край,
г. Уссурийск, ул. Ленина, д. 13**

В соответствии с Федеральным законом от 25 июня 2002 года № 73-ФЗ «Об объектах культурного наследия (памятниках истории и культуры) народов Российской Федерации», Законом Приморского края от 30 апреля 2015 года № 612-КЗ «Об охране объектов культурного наследия (памятников истории и культуры) народов Российской Федерации на территории Приморского края», постановлением Администрации Приморского края от 2 ноября 2016 года № 514-па «Об утверждении Положения об инспекции по охране объектов культурного наследия Приморского края»

ПРИКАЗЫВАЮ:

1. Утвердить прилагаемые границы территории объекта культурного наследия (памятника истории и культуры) народов Российской Федерации регионального значения «Дом доходный», начало XX в., регистрационный номер 251711129940005, расположенного по адресу (местонахождение): Приморский край, г. Уссурийск, ул. Ленина, д. 13.

2. Установить, что деятельность в границах территории объекта культурного наследия (памятника истории и культуры) народов Российской Федерации регионального значения «Дом доходный», начало XX в., регистрационный номер 251711129940005, расположенного по адресу (местонахождение): Приморский край, г. Уссурийск, ул. Ленина, д. 13, осуществляется в соответствии с требованиями подпунктов 1, 3 пункта 1 статьи 5.1 Федерального закона от 25 июня 2002 года № 73-ФЗ «Об объектах культурного наследия (памятниках истории и культуры) народов Российской Федерации».

3. Отделу по государственной охране и сохранению объектов культурного наследия регионального значения инспекции по охране объектов культурного наследия Приморского края обеспечить:

направление настоящего приказа в департамент информационной политики Приморского края в течение трех рабочих дней со дня его принятия для официального опубликования;

направление в электронном виде копии настоящего приказа, а также сведений об источниках его официального опубликования в Главное управление Министерства юстиции Российской Федерации по Приморскому краю в течение семи календарных дней после дня его первого официального опубликования;

направление копии настоящего приказа в Законодательное Собрание Приморского края в течение семи календарных дней со дня его принятия;

направление копии настоящего приказа в прокуратуру Приморского края в течение десяти дней со дня его принятия;

размещение настоящего приказа на странице инспекции по охране объектов культурного наследия Приморского края на официальном сайте Правительства Приморского края и органов исполнительной власти Приморского края в информационно-телекоммуникационной сети Интернет не позднее трех рабочих дней со дня его принятия;

Утверждены
приказом инспекции по охране
объектов культурного наследия
Приморского края
от 04.08.2025 № 337

**Границы территории объекта культурного наследия (памятника истории и культуры) народов Российской Федерации регионального значения «Дом доходный», начало XX в., регистрационный номер 251711129940005, расположенного по адресу (местонахождение):
Приморский край, г. Уссурийск,
ул. Ленина, д. 13**

1. Текстовое описание границ территории объекта культурного наследия.

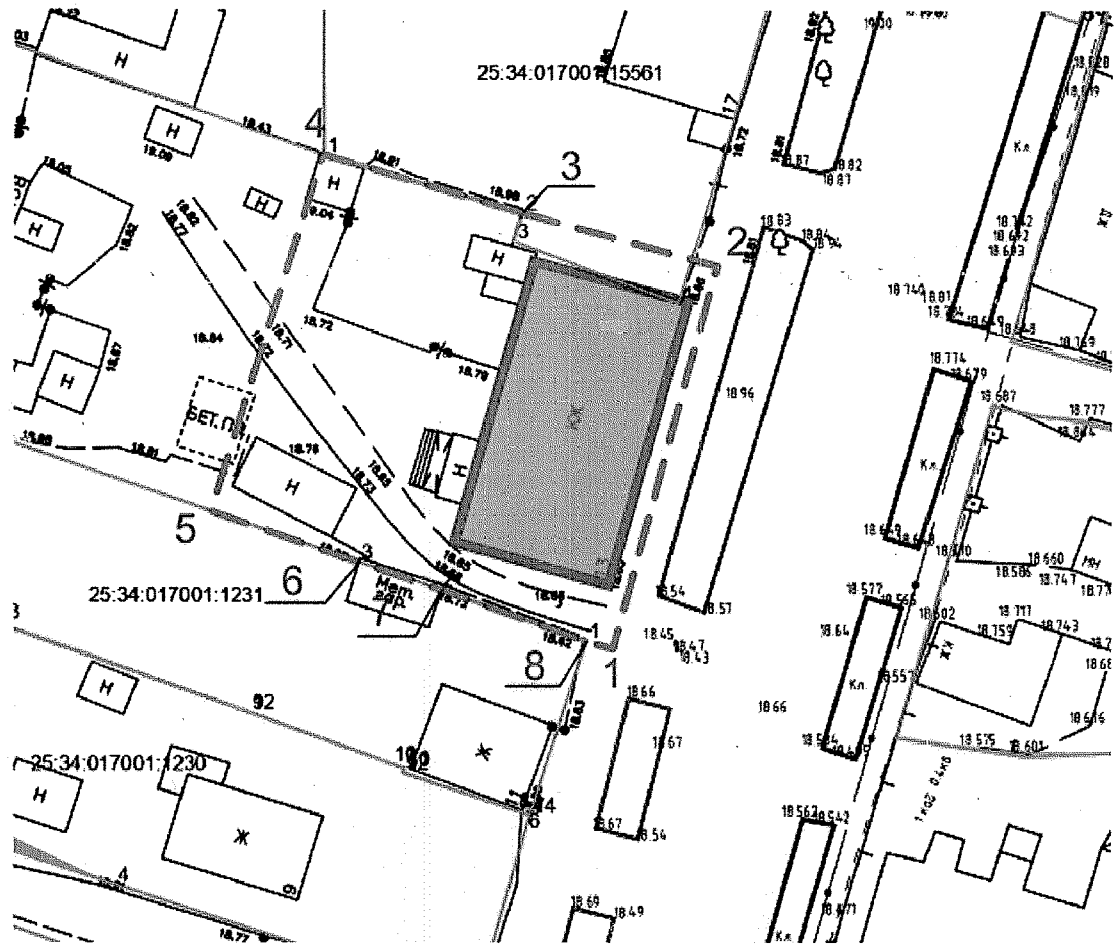
Обозначение части границ		Описание прохождения части границ
от точки	до точки	
1	1	точка 1 – находится в 4,3 метра к юго-востоку от юго-восточного угла здания по ул. Ленина, 13;
2	4	контур границы проходит в западном направлении, параллельно северному фасаду ОКН, по границе земельного участка с кадастровым номером 25:34:017001:15561;
3	8	контур границы проходит в восточном направлении, параллельно южному фасаду ОКН, по границе земельного участка с кадастровым номером 25:34:017001:1231;
8	8	Точка 8 – находится в 11,5 метра к юго-востоку от юго-западного угла здания по ул. Ленина, 13.

2. Координаты характерных (поворотных) точек к карте (схеме) границ территории объекта культурного наследия .





Обозначение (номер) характерной точки	Координаты характерных (поворотных) точек в системе координат МСК 25		Погрешность положения характерной точки (Mt), м
	Картометрический метод определения координат		
	X	Y	
1	434229.93	1399560.65	0.02
2	434256.37	1399567.77	0.02
3	434260.06	1399554.31	0.02
4	434264.08	1399540.66	0.02

5	434239.40	1399533.00	0.02
6	434235.96	1399543.01	0.02
7	434234.07	1399548.67	0.02
8	434230.48	1399558.74	0.02
1	434229.93	1399560.65	0.02

3. Карта (схема) границ территории объекта культурного наследия.



Условные обозначения:

-  - объект культурного наследия;
-  - граница территории объекта культурного наследия;
-  - обозначение характерной поворотной точки границы территории объекта культурного наследия;
-  - границы земельных участков.