



ЗАКОН

Красноярского края

05.12.2019

№ 8-3433

О ВНЕСЕНИИ ИЗМЕНЕНИЙ В ЗАКОН КРАЯ «ОБ УСТАНОВЛЕНИИ ГРАНИЦ И НАДЕЛЕНИИ СООТВЕТСТВУЮЩИМ СТАТУСОМ МУНИЦИПАЛЬНОГО ОБРАЗОВАНИЯ ПИРОВСКИЙ РАЙОН И НАХОДЯЩИХСЯ В ЕГО ГРАНИЦАХ ИНЫХ МУНИЦИПАЛЬНЫХ ОБРАЗОВАНИЙ»

Статья 1

Внести в Закон края от 28 января 2005 года № 13-2900 «Об установлении границ и наделении соответствующим статусом муниципального образования Пировский район и находящихся в его границах иных муниципальных образований» (Ведомости высших органов государственной власти Красноярского края, 7 февраля 2005 года, № 5 (48); 10 апреля 2005 года, № 14 (57); 25 мая 2010 года, № 25 (396); Официальный интернет-портал правовой информации Красноярского края (www.zakon.krskstate.ru), 19 декабря 2018 года) следующие изменения:

1) наименование Закона изложить в следующей редакции:

«Об установлении границ муниципального образования Пировский муниципальный округ Красноярского края»;

2) статьи 1 и 2 изложить в следующей редакции:

«Статья 1

Установить границы муниципального образования Пировский муниципальный округ Красноярского края (далее – муниципальное образование Пировский муниципальный округ) согласно координатам характерных точек границ муниципального образования Пировский муниципальный округ (приложение 23), текстовому описанию местоположения границ муниципального образования Пировский муниципальный округ (приложение 24), графическому отображению местоположения границ муниципального образования Пировский муниципальный округ (приложение 25).

Статья 2

Установить, что в состав муниципального образования Пировский муниципальный округ входят следующие сельские населенные пункты: деревня Алгайск, село Алтат, село Бельское, поселок Большая Кеть, село Бушуй, деревня Волоковое, деревня Долгово, деревня Доново, деревня Игнатово, село Икшурма, поселок Кемский, поселок Кетский, село Кириково, деревня Коврига, село Комаровка, деревня Куренная Ошма, деревня Михайловка, деревня Никольск, деревня Новомихайловка, деревня Новониколаевское, деревня Новотроицкая, деревня Новый Ислам, деревня Новый Сатыш, деревня Новый Тимершик, поселок Омский, деревня Петропавловка, поселок Пировский, село Пировское (административный центр), деревня Раменское, деревня Светлицк, село Солоуха, село Троица, деревня Туруханка, деревня Усковское, деревня Филипповка, деревня Холмовая, поселок Чайда, деревня Шагирислам, деревня Шумбаш.»;

3) приложения 2–11 и 13–22 признать утратившими силу;

4) дополнить приложениями 23–25 согласно приложениям 1–3 к настоящему Закону.

Статья 2

Настоящий Закон вступает в силу через 10 дней после его официального опубликования.

Губернатор
Красноярского края

А.В. Усс

«18» декабря 2019 г.

Приложение 1 к Закону края
от 5 декабря 2019 г. № 8-3433

Приложение 23 к Закону края
от 28 января 2005 г. № 13-2900

**Координаты характерных точек границ
муниципального образования Пировский муниципальный округ**

| Обозначение характерных точек границы | Координаты, м (система координат МСК-167 (зона 4)) | |
|---|--|----------|
| | X | Y |
| 1 | 834862.31 | 86326.65 |
| 2 | 834827.54 | 86305.32 |
| 3 | 834828.64 | 86251.48 |
| 4 | 834843.23 | 86184.19 |
| 5 | 834840.98 | 86113.52 |
| 6 | 834817.41 | 86082.10 |
| 7 | 834764.71 | 86049.58 |
| 8 | 834714.26 | 86011.43 |
| 9 | 834650.28 | 85984.50 |
| 10 | 834554.97 | 85990.10 |
| 11 | 834447.24 | 85995.69 |
| 12 | 834356.38 | 86014.77 |
| 13 | 834296.94 | 86075.36 |
| 14 | 834277.86 | 86150.53 |
| 15 | 834292.45 | 86196.49 |
| 16 | 834332.85 | 86214.47 |
| 17 | 834376.61 | 86193.15 |
| 18 | 834406.88 | 86111.27 |
| 19 | 834460.72 | 86085.45 |
| 20 | 834535.89 | 86091.05 |
| 21 | 834566.16 | 86113.52 |
| 22 | 834580.75 | 86207.73 |
| 23 | 834595.33 | 86279.55 |
| 24 | 834616.62 | 86322.16 |
| 25 | 834595.33 | 86382.74 |
| 26 | 834524.66 | 86524.09 |
| 27 | 834452.84 | 86608.21 |
| 28 | 834363.12 | 86648.61 |
| 29 | 834302.54 | 86691.26 |
| 30 | 834265.53 | 86757.45 |

| Обозначение характерных точек границы | Координаты, м (система координат МСК-167 (зона 4)) | |
|---|--|----------|
| | X | Y |
| 31 | 834216.17 | 86804.55 |
| 32 | 834181.41 | 86802.30 |
| 33 | 834102.89 | 86818.03 |
| 34 | 834059.14 | 86868.49 |
| 35 | 834043.41 | 86915.63 |
| 36 | 834055.74 | 86948.15 |
| 37 | 834081.56 | 86987.41 |
| 38 | 834109.59 | 87034.55 |
| 39 | 834137.65 | 87092.89 |
| 40 | 834148.85 | 87135.50 |
| 41 | 834212.78 | 87201.68 |
| 42 | 834271.12 | 87239.84 |
| 43 | 834369.87 | 87274.62 |
| 44 | 834412.98 | 87290.17 |
| 45 | 834518.10 | 87316.44 |
| 46 | 834565.37 | 87307.25 |
| 47 | 834590.34 | 87325.67 |
| 48 | 834598.23 | 87349.31 |
| 49 | 834598.23 | 87438.63 |
| 50 | 834587.71 | 87495.14 |
| 51 | 834554.89 | 87579.20 |
| 52 | 834503.65 | 87648.81 |
| 53 | 834402.46 | 87707.95 |
| 54 | 834380.11 | 87751.29 |
| 55 | 834395.90 | 87793.35 |
| 56 | 834414.28 | 87841.96 |
| 57 | 834410.35 | 87880.04 |
| 58 | 834369.64 | 87889.28 |
| 59 | 834332.84 | 87869.56 |
| 60 | 834315.76 | 87813.06 |
| 61 | 834263.23 | 87763.16 |
| 62 | 834230.36 | 87763.16 |
| 63 | 834202.75 | 87771.00 |
| 64 | 834169.94 | 87797.27 |
| 65 | 834131.85 | 87831.43 |
| 66 | 834089.80 | 87834.06 |
| 67 | 834042.48 | 87802.53 |
| 68 | 834026.74 | 87751.29 |
| 69 | 834001.76 | 87723.74 |

| Обозначение характерных точек границы | Координаты, м (система координат МСК-167 (зона 4)) | |
|---|--|----------|
| | X | Y |
| 70 | 833938.71 | 87726.37 |
| 71 | 833903.26 | 87744.74 |
| 72 | 833899.28 | 87797.32 |
| 73 | 833897.99 | 87832.77 |
| 74 | 833873.01 | 87841.96 |
| 75 | 833816.51 | 87843.30 |
| 76 | 833744.27 | 87851.19 |
| 77 | 833653.60 | 87873.49 |
| 78 | 833626.04 | 87866.93 |
| 79 | 833602.41 | 87877.46 |
| 80 | 833577.43 | 87911.62 |
| 81 | 833547.20 | 87940.52 |
| 82 | 833497.24 | 87939.18 |
| 83 | 833352.71 | 87908.99 |
| 84 | 833327.74 | 87906.35 |
| 85 | 833266.02 | 87935.25 |
| 86 | 833227.94 | 87945.78 |
| 87 | 833187.17 | 87937.89 |
| 88 | 833176.69 | 87898.46 |
| 89 | 833201.62 | 87839.33 |
| 90 | 833272.57 | 87830.14 |
| 91 | 833308.07 | 87823.59 |
| 92 | 833310.70 | 87769.71 |
| 93 | 833264.68 | 87726.37 |
| 94 | 833196.40 | 87713.21 |
| 95 | 833100.53 | 87673.79 |
| 96 | 833059.81 | 87627.81 |
| 97 | 833054.55 | 87598.91 |
| 98 | 833054.55 | 87542.40 |
| 99 | 833034.84 | 87510.88 |
| 100 | 832982.31 | 87491.21 |
| 101 | 832940.25 | 87518.77 |
| 102 | 832932.41 | 87552.93 |
| 103 | 832890.35 | 87634.36 |
| 104 | 832860.16 | 87667.18 |
| 105 | 832826.00 | 87664.55 |
| 106 | 832768.21 | 87665.89 |
| 107 | 832710.41 | 87705.26 |
| 108 | 832697.30 | 87755.20 |

| Обозначение характерных точек границы | Координаты, м (система координат МСК-167 (зона 4)) | |
|---|--|----------|
| | X | Y |
| 109 | 832703.85 | 87813.01 |
| 110 | 832732.75 | 87853.73 |
| 111 | 832757.73 | 87893.15 |
| 112 | 832749.83 | 87968.03 |
| 113 | 832699.88 | 88050.79 |
| 114 | 832625.01 | 88109.88 |
| 115 | 832502.86 | 88162.46 |
| 116 | 832412.20 | 88172.99 |
| 117 | 832314.98 | 88165.09 |
| 118 | 832175.70 | 88088.93 |
| 119 | 832057.43 | 88007.45 |
| 120 | 831923.47 | 87987.73 |
| 121 | 831823.62 | 88008.74 |
| 122 | 831742.14 | 88067.87 |
| 123 | 831664.63 | 88149.31 |
| 124 | 831493.93 | 88220.31 |
| 125 | 831421.64 | 88238.68 |
| 126 | 831396.71 | 88249.21 |
| 127 | 831221.98 | 88367.43 |
| 128 | 831097.21 | 88488.33 |
| 129 | 831051.23 | 88540.91 |
| 130 | 831010.47 | 88556.65 |
| 131 | 830931.67 | 88563.25 |
| 132 | 830888.32 | 88576.36 |
| 133 | 830864.68 | 88618.42 |
| 134 | 830860.72 | 88649.95 |
| 135 | 830872.53 | 88699.85 |
| 136 | 830867.27 | 88781.33 |
| 137 | 830888.32 | 88831.23 |
| 138 | 830911.96 | 88852.23 |
| 139 | 830930.33 | 88889.03 |
| 140 | 830931.67 | 88956.05 |
| 141 | 830915.88 | 89030.93 |
| 142 | 830885.69 | 89049.30 |
| 143 | 830859.37 | 89042.75 |
| 144 | 830829.18 | 89002.03 |
| 145 | 830806.84 | 88953.42 |
| 146 | 830774.02 | 88950.79 |
| 147 | 830733.26 | 88963.90 |

| Обозначение характерных точек границы | Координаты, м (система координат МСК-167 (зона 4)) | |
|---|--|----------|
| | X | Y |
| 148 | 830704.36 | 89012.51 |
| 149 | 830699.14 | 89104.47 |
| 150 | 830733.26 | 89163.60 |
| 151 | 830746.42 | 89218.76 |
| 152 | 830706.94 | 89309.38 |
| 153 | 830674.12 | 89390.86 |
| 154 | 830664.94 | 89440.76 |
| 155 | 830642.59 | 89490.66 |
| 156 | 830622.88 | 89506.45 |
| 157 | 830558.53 | 89514.34 |
| 158 | 830532.26 | 89539.32 |
| 159 | 830532.26 | 89589.22 |
| 160 | 830544.08 | 89652.28 |
| 161 | 830555.90 | 89708.78 |
| 162 | 830551.98 | 89774.47 |
| 163 | 830527.00 | 89807.34 |
| 164 | 830456.05 | 89827.00 |
| 165 | 830386.44 | 89796.82 |
| 166 | 830248.50 | 89707.49 |
| 167 | 830176.21 | 89671.99 |
| 168 | 830027.80 | 89670.70 |
| 169 | 829976.61 | 89666.83 |
| 170 | 829920.10 | 89643.19 |
| 171 | 829876.76 | 89620.85 |
| 172 | 829790.06 | 89576.16 |
| 173 | 829782.17 | 89517.07 |
| 174 | 829800.54 | 89490.76 |
| 175 | 829834.70 | 89481.57 |
| 176 | 829958.18 | 89490.76 |
| 177 | 830014.69 | 89459.23 |
| 178 | 830038.32 | 89422.49 |
| 179 | 830037.03 | 89397.51 |
| 180 | 830019.95 | 89368.61 |
| 181 | 829942.45 | 89344.98 |
| 182 | 829734.85 | 89309.48 |
| 183 | 829717.82 | 89295.08 |
| 184 | 829696.77 | 89254.37 |
| 185 | 829657.39 | 89193.94 |
| 186 | 829606.15 | 89188.67 |

| Обозначение характерных точек границы | Координаты, м (система координат МСК-167 (зона 4)) | |
|---|--|----------|
| | X | Y |
| 187 | 829507.59 | 89217.57 |
| 188 | 829393.34 | 89296.42 |
| 189 | 829342.10 | 89352.92 |
| 190 | 829276.41 | 89379.14 |
| 191 | 829217.27 | 89425.12 |
| 192 | 829152.87 | 89506.55 |
| 193 | 829117.42 | 89528.89 |
| 194 | 829055.71 | 89532.86 |
| 195 | 828949.25 | 89530.23 |
| 196 | 828857.29 | 89513.10 |
| 197 | 828753.52 | 89543.29 |
| 198 | 828639.23 | 89631.32 |
| 199 | 828542.00 | 89792.89 |
| 200 | 828431.68 | 89959.82 |
| 201 | 828314.80 | 90152.92 |
| 202 | 828184.71 | 90411.76 |
| 203 | 828143.99 | 90468.21 |
| 204 | 828078.30 | 90533.90 |
| 205 | 828055.96 | 90610.12 |
| 206 | 828020.51 | 90641.65 |
| 207 | 827966.63 | 90640.35 |
| 208 | 827890.42 | 90606.20 |
| 209 | 827843.15 | 90539.16 |
| 210 | 827795.83 | 90444.53 |
| 211 | 827798.41 | 90357.84 |
| 212 | 827827.36 | 90275.06 |
| 213 | 827823.39 | 90235.64 |
| 214 | 827776.12 | 90227.80 |
| 215 | 827731.43 | 90272.43 |
| 216 | 827657.85 | 90342.10 |
| 217 | 827590.87 | 90365.73 |
| 218 | 827515.99 | 90365.73 |
| 219 | 827434.51 | 90365.73 |
| 220 | 827391.16 | 90397.26 |
| 221 | 827391.16 | 90444.53 |
| 222 | 827425.32 | 90461.61 |
| 223 | 827487.10 | 90458.98 |
| 224 | 827539.62 | 90470.80 |
| 225 | 827547.52 | 90506.30 |

| Обозначение характерных точек границы | Координаты, м (система координат МСК-167 (зона 4)) | |
|---|--|----------|
| | X | Y |
| 226 | 827540.96 | 90547.01 |
| 227 | 827481.83 | 90587.73 |
| 228 | 827439.77 | 90633.70 |
| 229 | 827439.77 | 90681.02 |
| 230 | 827464.75 | 90721.74 |
| 231 | 827505.46 | 90742.74 |
| 232 | 827580.34 | 90741.45 |
| 233 | 827628.95 | 90750.63 |
| 234 | 827634.21 | 90782.17 |
| 235 | 827572.50 | 90846.56 |
| 236 | 827477.91 | 90879.38 |
| 237 | 827418.16 | 90875.43 |
| 238 | 827389.80 | 90830.07 |
| 239 | 827365.22 | 90752.57 |
| 240 | 827355.79 | 90682.64 |
| 241 | 827280.15 | 90603.27 |
| 242 | 827210.21 | 90571.13 |
| 243 | 827142.21 | 90538.98 |
| 244 | 827094.92 | 90538.98 |
| 245 | 827059.06 | 90563.56 |
| 246 | 827019.34 | 90603.27 |
| 247 | 827009.91 | 90686.42 |
| 248 | 827034.49 | 90790.36 |
| 249 | 827055.27 | 90814.93 |
| 250 | 827123.28 | 90845.22 |
| 251 | 827147.85 | 90879.22 |
| 252 | 827142.21 | 90928.37 |
| 253 | 827094.92 | 90968.01 |
| 254 | 827074.13 | 90998.30 |
| 255 | 827087.35 | 91049.30 |
| 256 | 827121.42 | 91072.02 |
| 257 | 827183.79 | 91098.45 |
| 258 | 827219.71 | 91153.24 |
| 259 | 827214.00 | 91192.96 |
| 260 | 827198.93 | 91230.74 |
| 261 | 827164.85 | 91245.89 |
| 262 | 827140.28 | 91243.96 |
| 263 | 827123.28 | 91194.81 |
| 264 | 827074.13 | 91138.17 |

| Обозначение характерных точек границы | Координаты, м (система координат МСК-167 (зона 4)) | |
|---|--|----------|
| | X | Y |
| 265 | 827030.70 | 91117.38 |
| 266 | 826968.34 | 91124.95 |
| 267 | 826910.44 | 91125.16 |
| 268 | 826867.76 | 91118.74 |
| 269 | 826830.40 | 91131.57 |
| 270 | 826752.46 | 91234.05 |
| 271 | 826754.59 | 91278.87 |
| 272 | 826779.16 | 91321.55 |
| 273 | 826818.66 | 91366.37 |
| 274 | 826814.38 | 91398.40 |
| 275 | 826794.09 | 91433.62 |
| 276 | 826767.43 | 91444.31 |
| 277 | 826737.53 | 91440.04 |
| 278 | 826686.22 | 91415.43 |
| 279 | 826420.43 | 91427.17 |
| 280 | 826375.61 | 91391.95 |
| 281 | 826368.15 | 91332.16 |
| 282 | 826399.09 | 91284.15 |
| 283 | 826552.80 | 91201.93 |
| 284 | 826604.03 | 91150.69 |
| 285 | 826613.63 | 91108.01 |
| 286 | 826604.03 | 91064.24 |
| 287 | 826559.21 | 91025.83 |
| 288 | 826489.82 | 91022.61 |
| 289 | 826364.92 | 91097.36 |
| 290 | 826296.58 | 91184.87 |
| 291 | 826213.31 | 91292.71 |
| 292 | 826133.27 | 91367.42 |
| 293 | 826086.31 | 91406.92 |
| 294 | 826029.74 | 91410.06 |
| 295 | 825989.20 | 91383.36 |
| 296 | 825961.45 | 91349.23 |
| 297 | 825960.40 | 91304.40 |
| 298 | 825961.45 | 91247.80 |
| 299 | 825955.03 | 91189.10 |
| 300 | 825935.83 | 91157.07 |
| 301 | 825928.36 | 91098.37 |
| 302 | 825926.23 | 91062.06 |
| 303 | 825910.21 | 91035.39 |

| Обозначение характерных точек границы | Координаты, м (система координат МСК-167 (зона 4)) | |
|---|--|----------|
| | X | Y |
| 304 | 825880.32 | 91025.79 |
| 305 | 825856.84 | 91037.53 |
| 306 | 825847.23 | 91084.49 |
| 307 | 825860.02 | 91127.18 |
| 308 | 825848.28 | 91176.32 |
| 309 | 825848.28 | 91225.41 |
| 310 | 825828.03 | 91278.79 |
| 311 | 825800.28 | 91295.85 |
| 312 | 825731.97 | 91296.94 |
| 313 | 825659.39 | 91292.67 |
| 314 | 825614.57 | 91330.02 |
| 315 | 825584.68 | 91420.75 |
| 316 | 825607.07 | 91669.51 |
| 317 | 825651.89 | 91732.49 |
| 318 | 825713.78 | 91800.79 |
| 319 | 825738.35 | 91871.23 |
| 320 | 825742.37 | 91910.77 |
| 321 | 825668.19 | 91993.20 |
| 322 | 825558.52 | 92058.29 |
| 323 | 825494.52 | 92089.08 |
| 324 | 825435.77 | 92099.48 |
| 325 | 825401.13 | 92097.78 |
| 326 | 825371.79 | 92019.93 |
| 327 | 825337.15 | 91973.27 |
| 328 | 825311.27 | 91943.86 |
| 329 | 825265.69 | 91910.49 |
| 330 | 825248.32 | 91876.87 |
| 331 | 825204.25 | 91843.39 |
| 332 | 825121.51 | 91831.07 |
| 333 | 824982.32 | 91861.03 |
| 334 | 824937.95 | 91909.19 |
| 335 | 824917.03 | 91921.37 |
| 336 | 824868.60 | 91928.24 |
| 337 | 824806.74 | 91908.71 |
| 338 | 824792.07 | 91824.09 |
| 339 | 824825.56 | 91799.39 |
| 340 | 824867.82 | 91720.17 |
| 341 | 824866.10 | 91658.47 |
| 342 | 824813.24 | 91558.09 |

| Обозначение характерных точек границы | Координаты, м (система координат МСК-167 (зона 4)) | |
|---|--|----------|
| | X | Y |
| 343 | 824755.13 | 91544.04 |
| 344 | 824647.69 | 91565.14 |
| 345 | 824513.83 | 91605.68 |
| 346 | 824483.88 | 91653.21 |
| 347 | 824446.86 | 91794.13 |
| 348 | 824387.02 | 91862.76 |
| 349 | 824328.84 | 91861.03 |
| 350 | 824276.05 | 91804.65 |
| 351 | 824265.47 | 91704.27 |
| 352 | 824256.68 | 91609.14 |
| 353 | 824228.46 | 91547.50 |
| 354 | 824136.86 | 91484.07 |
| 355 | 824091.13 | 91477.08 |
| 356 | 823996.01 | 91496.45 |
| 357 | 823872.66 | 91547.50 |
| 358 | 823777.61 | 91570.40 |
| 359 | 823689.54 | 91589.77 |
| 360 | 823509.88 | 91635.57 |
| 361 | 823319.63 | 91718.38 |
| 362 | 823236.89 | 91785.28 |
| 363 | 823133.64 | 91902.54 |
| 364 | 823032.13 | 91990.26 |
| 365 | 822933.58 | 92057.71 |
| 366 | 822822.93 | 92107.78 |
| 367 | 822620.58 | 92142.42 |
| 368 | 822503.00 | 92137.19 |
| 369 | 822430.39 | 92093.99 |
| 370 | 822380.19 | 92062.88 |
| 371 | 822347.39 | 92069.74 |
| 372 | 822322.48 | 92093.20 |
| 373 | 822297.68 | 92145.23 |
| 374 | 822258.09 | 92155.15 |
| 375 | 822218.41 | 92130.35 |
| 376 | 822173.87 | 92095.72 |
| 377 | 822134.28 | 92085.80 |
| 378 | 822047.62 | 92090.76 |
| 379 | 822025.01 | 92083.96 |
| 380 | 821973.31 | 92068.40 |
| 381 | 821921.28 | 92023.85 |

| Обозначение характерных точек границы | Координаты, м (система координат МСК-167 (зона 4)) | |
|---|--|----------|
| | X | Y |
| 382 | 821884.12 | 91979.30 |
| 383 | 821847.06 | 91954.50 |
| 384 | 821809.91 | 91947.11 |
| 385 | 821735.60 | 91944.67 |
| 386 | 821672.80 | 91896.94 |
| 387 | 821683.31 | 91852.18 |
| 388 | 821727.31 | 91813.44 |
| 389 | 821755.53 | 91748.27 |
| 390 | 821737.89 | 91698.94 |
| 391 | 821676.25 | 91640.83 |
| 392 | 821621.67 | 91644.36 |
| 393 | 821517.76 | 91734.15 |
| 394 | 821477.22 | 91758.85 |
| 395 | 821427.89 | 91820.49 |
| 396 | 821387.42 | 91880.33 |
| 397 | 821348.68 | 91887.39 |
| 398 | 821309.94 | 91876.81 |
| 399 | 821253.56 | 91802.85 |
| 400 | 821204.23 | 91769.37 |
| 401 | 821172.55 | 91779.95 |
| 402 | 821137.33 | 91816.96 |
| 403 | 820068.69 | 84437.02 |
| 404 | 819309.57 | 82890.36 |
| 405 | 818903.93 | 82063.89 |
| 406 | 818362.04 | 81631.57 |
| 407 | 817755.08 | 81147.33 |
| 408 | 817621.23 | 81212.25 |
| 409 | 816327.42 | 81839.00 |
| 410 | 814758.15 | 82584.41 |
| 411 | 815095.21 | 83253.41 |
| 412 | 814101.24 | 83666.07 |
| 413 | 813455.44 | 83934.18 |
| 414 | 813285.42 | 84142.95 |
| 415 | 812803.77 | 84734.37 |
| 416 | 811974.31 | 84925.25 |
| 417 | 811935.85 | 84934.10 |
| 418 | 811492.07 | 85036.23 |
| 419 | 807899.09 | 85912.29 |
| 420 | 806872.28 | 85744.17 |

| Обозначение характерных точек границы | Координаты, м (система координат МСК-167 (зона 4)) | |
|---|--|----------|
| | X | Y |
| 421 | 805242.39 | 85476.60 |
| 422 | 804940.31 | 85427.01 |
| 423 | 804919.40 | 85423.57 |
| 424 | 804172.41 | 85296.25 |
| 425 | 804152.21 | 85297.63 |
| 426 | 803664.67 | 85217.59 |
| 427 | 803596.86 | 85206.00 |
| 428 | 802610.34 | 85032.19 |
| 429 | 802118.29 | 84945.67 |
| 430 | 801951.55 | 84916.35 |
| 431 | 801951.53 | 84916.37 |
| 432 | 801885.75 | 84904.98 |
| 433 | 801820.11 | 84893.26 |
| 434 | 801635.34 | 84861.01 |
| 435 | 800944.61 | 84739.28 |
| 436 | 800673.86 | 84691.66 |
| 437 | 800617.88 | 84681.82 |
| 438 | 800438.49 | 84650.27 |
| 439 | 800266.81 | 84620.08 |
| 440 | 799823.99 | 84542.21 |
| 441 | 799741.35 | 84431.62 |
| 442 | 799697.19 | 84338.09 |
| 443 | 799661.59 | 84262.65 |
| 444 | 799602.01 | 84109.33 |
| 445 | 799577.80 | 84010.04 |
| 446 | 799583.59 | 83941.10 |
| 447 | 799589.94 | 83865.54 |
| 448 | 799584.42 | 83743.10 |
| 449 | 799516.66 | 83535.93 |
| 450 | 799504.74 | 83396.21 |
| 451 | 799528.21 | 83242.60 |
| 452 | 799531.41 | 83221.63 |
| 453 | 799534.57 | 83193.98 |
| 454 | 799543.60 | 83114.95 |
| 455 | 799589.61 | 82945.22 |
| 456 | 799589.61 | 82850.26 |
| 457 | 799589.61 | 82843.31 |
| 458 | 799558.08 | 82654.25 |
| 459 | 799556.04 | 82568.98 |

| Обозначение характерных точек границы | Координаты, м (система координат МСК-167 (зона 4)) | |
|---|--|----------|
| | X | Y |
| 460 | 799555.70 | 82554.81 |
| 461 | 799582.46 | 82348.70 |
| 462 | 799582.46 | 82239.55 |
| 463 | 799570.36 | 82162.01 |
| 464 | 799509.69 | 82091.63 |
| 465 | 799303.58 | 81982.57 |
| 466 | 799213.86 | 81902.57 |
| 467 | 799170.23 | 81841.90 |
| 468 | 799131.47 | 81822.56 |
| 469 | 798966.50 | 81951.04 |
| 470 | 798731.34 | 81735.13 |
| 471 | 798682.64 | 81645.62 |
| 472 | 798387.02 | 81102.31 |
| 473 | 798716.77 | 80105.75 |
| 474 | 798441.26 | 79781.52 |
| 475 | 798113.00 | 79395.22 |
| 476 | 798060.43 | 79302.69 |
| 477 | 797940.80 | 79092.14 |
| 478 | 797783.26 | 79174.63 |
| 479 | 797390.99 | 79470.64 |
| 480 | 797288.22 | 79503.03 |
| 481 | 797182.69 | 79501.59 |
| 482 | 796965.92 | 79487.55 |
| 483 | 796904.00 | 79493.19 |
| 484 | 796882.87 | 79505.95 |
| 485 | 796829.43 | 79538.24 |
| 486 | 796785.97 | 79579.30 |
| 487 | 796701.34 | 79659.26 |
| 488 | 796642.24 | 79708.51 |
| 489 | 796518.30 | 79763.46 |
| 490 | 796267.81 | 79807.08 |
| 491 | 795848.44 | 79812.67 |
| 492 | 795672.47 | 79836.66 |
| 493 | 795541.62 | 79828.20 |
| 494 | 795391.03 | 79828.20 |
| 495 | 795265.76 | 79850.70 |
| 496 | 794213.12 | 79563.62 |
| 497 | 792637.15 | 79463.81 |
| 498 | 788499.61 | 79201.75 |

| Обозначение характерных точек границы | Координаты, м (система координат МСК-167 (зона 4)) | |
|---|--|----------|
| | X | Y |
| 499 | 785011.02 | 79013.50 |
| 500 | 784882.84 | 79101.64 |
| 501 | 784966.13 | 79295.61 |
| 502 | 784932.51 | 79266.71 |
| 503 | 784900.47 | 79253.93 |
| 504 | 784863.57 | 79263.50 |
| 505 | 784833.10 | 79279.56 |
| 506 | 784801.06 | 79260.30 |
| 507 | 784767.44 | 79255.51 |
| 508 | 784740.18 | 79273.13 |
| 509 | 784639.20 | 79279.56 |
| 510 | 784602.30 | 79261.93 |
| 511 | 784575.04 | 79241.03 |
| 512 | 784582.14 | 79230.92 |
| 513 | 784586.31 | 79224.98 |
| 514 | 784592.67 | 79192.93 |
| 515 | 784565.47 | 79172.09 |
| 516 | 784517.37 | 79178.51 |
| 517 | 784488.53 | 79175.30 |
| 518 | 784470.91 | 79156.04 |
| 519 | 784472.48 | 79114.36 |
| 520 | 784454.86 | 79109.58 |
| 521 | 784438.81 | 79117.57 |
| 522 | 784408.39 | 79103.15 |
| 523 | 784384.34 | 79096.73 |
| 524 | 784352.30 | 79064.69 |
| 525 | 784334.67 | 79040.64 |
| 526 | 784313.83 | 78960.50 |
| 527 | 784270.52 | 78923.66 |
| 528 | 784224.06 | 78922.03 |
| 529 | 784214.42 | 78889.98 |
| 530 | 784158.33 | 78849.94 |
| 531 | 784127.86 | 78841.88 |
| 532 | 784081.39 | 78845.10 |
| 533 | 784031.72 | 78848.30 |
| 534 | 783980.41 | 78809.84 |
| 535 | 783953.21 | 78798.57 |
| 536 | 783927.53 | 78811.41 |
| 537 | 783874.64 | 78854.67 |

| Обозначение характерных точек границы | Координаты, м (система координат МСК-167 (зона 4)) | |
|---|--|----------|
| | X | Y |
| 538 | 783818.55 | 78873.93 |
| 539 | 783802.55 | 78893.13 |
| 540 | 783780.08 | 78922.03 |
| 541 | 783727.99 | 78934.84 |
| 542 | 783675.89 | 78947.65 |
| 543 | 783647.05 | 78944.44 |
| 544 | 783645.48 | 78936.44 |
| 545 | 783627.79 | 78923.60 |
| 546 | 783619.79 | 78942.87 |
| 547 | 783608.59 | 78955.65 |
| 548 | 783584.54 | 78958.86 |
| 549 | 783512.39 | 78939.66 |
| 550 | 783485.19 | 78920.39 |
| 551 | 783473.92 | 78920.39 |
| 552 | 783470.77 | 78936.44 |
| 553 | 783465.93 | 78952.44 |
| 554 | 783449.93 | 78952.44 |
| 555 | 783438.67 | 78939.66 |
| 556 | 783425.88 | 78922.03 |
| 557 | 783409.83 | 78923.60 |
| 558 | 783374.57 | 78931.60 |
| 559 | 783366.58 | 78949.23 |
| 560 | 783377.79 | 78970.07 |
| 561 | 783364.94 | 78979.70 |
| 562 | 783336.11 | 78974.91 |
| 563 | 783310.48 | 78971.70 |
| 564 | 783276.80 | 78987.69 |
| 565 | 783143.84 | 78986.06 |
| 566 | 783068.48 | 78950.80 |
| 567 | 783017.23 | 78946.02 |
| 568 | 782916.24 | 78889.92 |
| 569 | 782863.36 | 78835.40 |
| 570 | 782840.88 | 78820.98 |
| 571 | 782813.83 | 78805.68 |
| 572 | 782804.05 | 78800.15 |
| 573 | 782798.27 | 78798.22 |
| 574 | 782775.16 | 78790.51 |
| 575 | 782744.58 | 78795.63 |
| 576 | 782707.86 | 78801.78 |

| Обозначение характерных точек границы | Координаты, м (система координат МСК-167 (зона 4)) | |
|---|--|----------|
| | X | Y |
| 577 | 782682.23 | 78822.62 |
| 578 | 782637.35 | 78838.61 |
| 579 | 782613.30 | 78857.87 |
| 580 | 782587.61 | 78891.50 |
| 581 | 782523.52 | 78881.86 |
| 582 | 782504.32 | 78891.50 |
| 583 | 782465.85 | 78891.50 |
| 584 | 782443.38 | 78907.55 |
| 585 | 782417.75 | 78923.54 |
| 586 | 782409.69 | 78949.23 |
| 587 | 782390.49 | 78960.43 |
| 588 | 782384.07 | 78961.46 |
| 589 | 782350.45 | 78966.85 |
| 590 | 782335.97 | 78979.64 |
| 591 | 782339.18 | 78998.90 |
| 592 | 782326.40 | 79010.11 |
| 593 | 782302.35 | 79010.11 |
| 594 | 782276.67 | 79002.11 |
| 595 | 782262.25 | 78995.69 |
| 596 | 782255.82 | 79013.32 |
| 597 | 782252.68 | 79026.16 |
| 598 | 782233.41 | 79038.94 |
| 599 | 782215.72 | 79055.00 |
| 600 | 782218.93 | 79080.62 |
| 601 | 782218.12 | 79095.86 |
| 602 | 782217.30 | 79111.09 |
| 603 | 782209.50 | 79128.91 |
| 604 | 782206.09 | 79136.71 |
| 605 | 782142.00 | 79171.97 |
| 606 | 782135.58 | 79183.18 |
| 607 | 782103.53 | 79194.45 |
| 608 | 782100.32 | 79208.86 |
| 609 | 782103.53 | 79224.86 |
| 610 | 782100.32 | 79240.91 |
| 611 | 782085.90 | 79240.91 |
| 612 | 782071.51 | 79239.21 |
| 613 | 782058.65 | 79237.70 |
| 614 | 782042.59 | 79247.33 |
| 615 | 782042.59 | 79261.75 |

| Обозначение характерных точек границы | Координаты, м (система координат МСК-167 (зона 4)) | |
|---|--|----------|
| | X | Y |
| 616 | 782036.17 | 79272.95 |
| 617 | 781976.87 | 79305.00 |
| 618 | 781970.50 | 79325.84 |
| 619 | 781944.82 | 79397.99 |
| 620 | 781931.19 | 79407.59 |
| 621 | 781917.56 | 79417.19 |
| 622 | 781891.94 | 79431.67 |
| 623 | 781895.15 | 79460.50 |
| 624 | 781874.31 | 79492.55 |
| 625 | 781875.92 | 79511.00 |
| 626 | 781877.52 | 79529.44 |
| 627 | 781863.10 | 79555.07 |
| 628 | 781867.83 | 79567.94 |
| 629 | 781874.31 | 79585.54 |
| 630 | 781856.68 | 79611.16 |
| 631 | 781850.26 | 79632.00 |
| 632 | 781840.62 | 79689.61 |
| 633 | 781855.04 | 79726.50 |
| 634 | 781847.05 | 79758.54 |
| 635 | 781826.21 | 79782.59 |
| 636 | 781821.37 | 79809.86 |
| 637 | 781811.79 | 79845.11 |
| 638 | 781818.21 | 79869.16 |
| 639 | 781834.21 | 79883.58 |
| 640 | 781840.62 | 79902.78 |
| 641 | 781826.21 | 79938.04 |
| 642 | 781811.79 | 79947.67 |
| 643 | 781787.74 | 79954.09 |
| 644 | 781765.27 | 79971.72 |
| 645 | 781749.28 | 80008.55 |
| 646 | 781651.51 | 80140.00 |
| 647 | 781659.50 | 80162.42 |
| 648 | 781677.13 | 80188.10 |
| 649 | 781669.13 | 80204.09 |
| 650 | 781648.30 | 80234.56 |
| 651 | 781645.08 | 80300.29 |
| 652 | 781624.24 | 80322.70 |
| 653 | 781621.04 | 80357.96 |
| 654 | 781624.24 | 80407.70 |

| Обозначение характерных точек границы | Координаты, м (система координат МСК-167 (зона 4)) | |
|---|--|----------|
| | X | Y |
| 655 | 781640.30 | 80431.69 |
| 656 | 781646.72 | 80460.58 |
| 657 | 781616.25 | 80550.29 |
| 658 | 781592.20 | 80572.77 |
| 659 | 781590.56 | 80590.39 |
| 660 | 781560.15 | 80632.08 |
| 661 | 781492.85 | 80681.75 |
| 662 | 781468.80 | 80707.37 |
| 663 | 781463.95 | 80741.06 |
| 664 | 781447.96 | 80749.05 |
| 665 | 781414.28 | 80749.05 |
| 666 | 781388.66 | 80765.10 |
| 667 | 781374.24 | 80787.52 |
| 668 | 781364.61 | 80800.36 |
| 669 | 781314.93 | 80813.20 |
| 670 | 781266.84 | 80806.78 |
| 671 | 781249.21 | 80817.99 |
| 672 | 781226.73 | 80835.61 |
| 673 | 781212.32 | 80835.61 |
| 674 | 781162.64 | 80805.14 |
| 675 | 781112.97 | 80798.78 |
| 676 | 781064.87 | 80755.47 |
| 677 | 781031.19 | 80734.63 |
| 678 | 781011.99 | 80702.59 |
| 679 | 780999.14 | 80709.01 |
| 680 | 780983.15 | 80718.64 |
| 681 | 780894.95 | 80689.74 |
| 682 | 780824.44 | 80638.50 |
| 683 | 780758.71 | 80619.23 |
| 684 | 780745.66 | 80576.53 |
| 685 | 780741.08 | 80561.56 |
| 686 | 780745.93 | 80532.73 |
| 687 | 780734.72 | 80510.25 |
| 688 | 780710.67 | 80500.62 |
| 689 | 780688.20 | 80473.42 |
| 690 | 780670.57 | 80463.79 |
| 691 | 780654.57 | 80454.16 |
| 692 | 780620.90 | 80420.48 |
| 693 | 780606.48 | 80422.11 |

| Обозначение характерных точек границы | Координаты, м (система координат МСК-167 (зона 4)) | |
|---|--|----------|
| | X | Y |
| 694 | 780593.63 | 80428.53 |
| 695 | 780574.43 | 80418.90 |
| 696 | 780564.80 | 80399.64 |
| 697 | 780564.80 | 80383.65 |
| 698 | 780547.17 | 80383.65 |
| 699 | 780543.96 | 80370.80 |
| 700 | 780543.96 | 80356.39 |
| 701 | 780526.33 | 80343.54 |
| 702 | 780513.49 | 80309.92 |
| 703 | 780515.13 | 80297.08 |
| 704 | 780517.48 | 80291.44 |
| 705 | 780523.12 | 80277.88 |
| 706 | 780520.50 | 80266.02 |
| 707 | 780519.92 | 80263.40 |
| 708 | 780510.31 | 80257.00 |
| 709 | 780491.08 | 80244.20 |
| 710 | 780478.23 | 80216.94 |
| 711 | 780382.10 | 80072.70 |
| 712 | 780354.84 | 80061.49 |
| 713 | 780316.37 | 80026.24 |
| 714 | 780282.69 | 80016.61 |
| 715 | 780220.24 | 79963.72 |
| 716 | 780191.34 | 79939.67 |
| 717 | 780184.92 | 79907.63 |
| 718 | 780154.51 | 79880.37 |
| 719 | 780074.37 | 79843.53 |
| 720 | 780040.75 | 79819.48 |
| 721 | 780018.27 | 79801.86 |
| 722 | 780010.27 | 79781.02 |
| 723 | 779979.80 | 79742.55 |
| 724 | 779950.97 | 79731.35 |
| 725 | 779918.92 | 79684.88 |
| 726 | 779902.87 | 79640.00 |
| 727 | 779894.87 | 79582.26 |
| 728 | 779883.66 | 79514.96 |
| 729 | 779885.24 | 79422.04 |
| 730 | 779877.24 | 79365.88 |
| 731 | 779843.56 | 79330.63 |
| 732 | 779797.10 | 79245.69 |

| Обозначение характерных точек границы | Координаты, м (система координат МСК-167 (зона 4)) | |
|---|--|----------|
| | X | Y |
| 733 | 779723.22 | 79197.43 |
| 734 | 779632.62 | 79120.11 |
| 735 | 779523.19 | 79027.58 |
| 736 | 779498.65 | 79010.60 |
| 737 | 779472.18 | 78978.50 |
| 738 | 779413.69 | 78852.02 |
| 739 | 779354.50 | 78726.70 |
| 740 | 779325.00 | 78726.58 |
| 741 | 779294.50 | 78726.48 |
| 742 | 779292.49 | 78694.86 |
| 743 | 779289.00 | 78651.73 |
| 744 | 779270.49 | 78607.11 |
| 745 | 779250.50 | 78584.05 |
| 746 | 779237.50 | 78562.39 |
| 747 | 779226.00 | 78543.39 |
| 748 | 779208.50 | 78497.64 |
| 749 | 779201.00 | 78441.80 |
| 750 | 779201.50 | 78394.86 |
| 751 | 779203.00 | 78368.20 |
| 752 | 779199.50 | 78344.11 |
| 753 | 779185.50 | 78328.80 |
| 754 | 779161.50 | 78304.58 |
| 755 | 779148.99 | 78274.05 |
| 756 | 779144.50 | 78239.76 |
| 757 | 779140.50 | 78201.70 |
| 758 | 779124.50 | 78162.26 |
| 759 | 779110.99 | 78124.14 |
| 760 | 779089.50 | 78102.45 |
| 761 | 779047.50 | 78073.05 |
| 762 | 779012.00 | 78055.11 |
| 763 | 778976.50 | 78025.73 |
| 764 | 778964.64 | 78014.83 |
| 765 | 778951.50 | 78002.76 |
| 766 | 778946.50 | 78001.08 |
| 767 | 778921.00 | 77992.45 |
| 768 | 778886.49 | 77998.61 |
| 769 | 778857.00 | 78020.01 |
| 770 | 778853.00 | 78022.23 |
| 771 | 778851.49 | 78023.01 |

| Обозначение характерных точек границы | Координаты, м (система координат МСК-167 (зона 4)) | |
|---|--|----------|
| | X | Y |
| 772 | 778819.00 | 78041.39 |
| 773 | 778779.50 | 78050.05 |
| 774 | 778746.00 | 78051.14 |
| 775 | 778690.00 | 78060.98 |
| 776 | 778664.00 | 78070.89 |
| 777 | 778650.50 | 78075.98 |
| 778 | 778612.50 | 78080.86 |
| 779 | 778567.50 | 78088.23 |
| 780 | 778534.50 | 78100.73 |
| 781 | 778497.50 | 78118.30 |
| 782 | 778472.49 | 78130.95 |
| 783 | 778460.50 | 78137.11 |
| 784 | 778428.50 | 78157.23 |
| 785 | 778379.00 | 78170.92 |
| 786 | 778340.50 | 78184.67 |
| 787 | 778293.00 | 78203.45 |
| 788 | 778237.00 | 78214.58 |
| 789 | 778206.50 | 78228.36 |
| 790 | 778174.50 | 78249.73 |
| 791 | 778132.50 | 78260.92 |
| 792 | 778077.50 | 78268.23 |
| 793 | 778034.50 | 78271.83 |
| 794 | 777997.00 | 78278.86 |
| 795 | 777963.00 | 78299.36 |
| 796 | 777934.50 | 78333.45 |
| 797 | 777928.49 | 78340.58 |
| 798 | 777901.50 | 78371.33 |
| 799 | 777870.49 | 78404.14 |
| 800 | 777834.49 | 78433.11 |
| 801 | 777820.50 | 78446.42 |
| 802 | 777798.49 | 78467.17 |
| 803 | 777765.49 | 78505.05 |
| 804 | 777738.50 | 78525.20 |
| 805 | 777691.00 | 78556.64 |
| 806 | 777647.49 | 78597.01 |
| 807 | 777613.00 | 78624.73 |
| 808 | 777579.49 | 78646.11 |
| 809 | 777543.00 | 78657.33 |
| 810 | 777507.00 | 78659.67 |

| Обозначение характерных точек границы | Координаты, м (система координат МСК-167 (зона 4)) | |
|---|--|----------|
| | X | Y |
| 811 | 777461.50 | 78649.30 |
| 812 | 777445.99 | 78641.30 |
| 813 | 777419.49 | 78627.48 |
| 814 | 777399.96 | 78616.63 |
| 815 | 777378.00 | 78604.42 |
| 816 | 777342.50 | 78578.86 |
| 817 | 777314.16 | 78559.29 |
| 818 | 777305.50 | 78553.30 |
| 819 | 777262.29 | 78526.81 |
| 820 | 777257.49 | 78523.86 |
| 821 | 777231.08 | 78512.68 |
| 822 | 777218.00 | 78507.14 |
| 823 | 777217.27 | 78506.43 |
| 824 | 777190.50 | 78480.36 |
| 825 | 777174.00 | 78458.70 |
| 826 | 777151.16 | 78448.46 |
| 827 | 777142.50 | 78444.58 |
| 828 | 777137.50 | 78441.70 |
| 829 | 777130.50 | 78437.51 |
| 830 | 777117.00 | 78429.23 |
| 831 | 777116.01 | 78428.28 |
| 832 | 777094.50 | 78407.55 |
| 833 | 777075.50 | 78384.61 |
| 834 | 777022.49 | 78332.26 |
| 835 | 776982.89 | 78293.75 |
| 836 | 776972.50 | 78283.64 |
| 837 | 776948.99 | 78260.76 |
| 838 | 776930.78 | 78230.09 |
| 839 | 776916.50 | 78206.01 |
| 840 | 776877.50 | 78130.92 |
| 841 | 776857.50 | 78080.05 |
| 842 | 776838.49 | 78041.86 |
| 843 | 776834.50 | 78038.42 |
| 844 | 776797.00 | 78006.08 |
| 845 | 776757.80 | 77981.96 |
| 846 | 776745.00 | 77974.08 |
| 847 | 776732.50 | 77966.05 |
| 848 | 776692.00 | 77940.45 |
| 849 | 776670.50 | 77926.67 |

| Обозначение характерных точек границы | Координаты, м (система координат МСК-167 (зона 4)) | |
|---|--|----------|
| | X | Y |
| 850 | 776636.50 | 77902.67 |
| 851 | 776627.00 | 77895.83 |
| 852 | 776627.07 | 77894.65 |
| 853 | 776607.01 | 77882.68 |
| 854 | 776532.82 | 77828.10 |
| 855 | 776637.54 | 76665.40 |
| 856 | 776726.83 | 75802.84 |
| 857 | 776842.51 | 74065.01 |
| 858 | 776847.49 | 73966.60 |
| 859 | 776934.00 | 72558.45 |
| 860 | 776911.50 | 72518.29 |
| 861 | 776891.50 | 72483.23 |
| 862 | 776792.50 | 72308.23 |
| 863 | 776361.49 | 71541.64 |
| 864 | 776346.99 | 71515.77 |
| 865 | 776283.49 | 71402.92 |
| 866 | 775946.00 | 70803.80 |
| 867 | 775879.49 | 70693.23 |
| 868 | 775873.00 | 70683.11 |
| 869 | 775752.49 | 70457.99 |
| 870 | 775766.99 | 70397.04 |
| 871 | 775769.99 | 70314.49 |
| 872 | 775769.40 | 70282.85 |
| 873 | 775768.00 | 70205.82 |
| 874 | 775764.95 | 70139.15 |
| 875 | 775156.74 | 69117.63 |
| 876 | 774044.79 | 67146.08 |
| 877 | 773399.21 | 66001.20 |
| 878 | 773398.99 | 66001.19 |
| 879 | 773237.00 | 66001.95 |
| 880 | 773161.49 | 65848.04 |
| 881 | 772801.49 | 65206.57 |
| 882 | 772646.49 | 64930.73 |
| 883 | 772601.50 | 64850.45 |
| 884 | 772454.49 | 64588.42 |
| 885 | 772454.49 | 64588.29 |
| 886 | 772454.49 | 64576.89 |
| 887 | 772454.46 | 64326.71 |
| 888 | 772454.49 | 64277.32 |

| Обозначение характерных точек границы | Координаты, м (система координат МСК-167 (зона 4)) | |
|---|--|----------|
| | X | Y |
| 889 | 771592.16 | 62797.28 |
| 890 | 771537.96 | 62741.11 |
| 891 | 771421.72 | 62633.58 |
| 892 | 771228.72 | 62444.97 |
| 893 | 771035.64 | 62258.52 |
| 894 | 770921.65 | 62151.00 |
| 895 | 770871.15 | 62087.41 |
| 896 | 770822.90 | 62012.88 |
| 897 | 770765.87 | 61900.96 |
| 898 | 770717.62 | 61800.06 |
| 899 | 770700.13 | 61688.23 |
| 900 | 770697.89 | 61626.80 |
| 901 | 770711.07 | 61530.30 |
| 902 | 770695.15 | 61456.86 |
| 903 | 770697.57 | 61424.50 |
| 904 | 770689.47 | 61388.93 |
| 905 | 770683.81 | 61342.84 |
| 906 | 770686.26 | 61268.45 |
| 907 | 770689.47 | 61194.86 |
| 908 | 770691.09 | 61153.64 |
| 909 | 770688.68 | 61126.96 |
| 910 | 770674.92 | 61110.79 |
| 911 | 770665.23 | 61092.18 |
| 912 | 770657.17 | 61067.12 |
| 913 | 770659.58 | 61042.03 |
| 914 | 770676.57 | 61023.45 |
| 915 | 770695.15 | 61008.08 |
| 916 | 770702.43 | 60982.19 |
| 917 | 770700.81 | 60932.93 |
| 918 | 770700.81 | 60915.93 |
| 919 | 770687.06 | 60898.15 |
| 920 | 770661.99 | 60864.99 |
| 921 | 770649.86 | 60835.90 |
| 922 | 770657.13 | 60812.42 |
| 923 | 770670.06 | 60795.46 |
| 924 | 770679.78 | 60783.33 |
| 925 | 770684.63 | 60746.14 |
| 926 | 770681.39 | 60691.95 |
| 927 | 770677.33 | 60674.17 |

| Обозначение характерных точек границы | Координаты, м (система координат МСК-167 (зона 4)) | |
|---|--|----------|
| | X | Y |
| 928 | 770666.06 | 60658.79 |
| 929 | 770645.03 | 60638.59 |
| 930 | 770628.86 | 60615.15 |
| 931 | 770617.56 | 60586.85 |
| 932 | 770608.66 | 60555.32 |
| 933 | 770583.57 | 60504.37 |
| 934 | 770542.34 | 60413.82 |
| 935 | 770537.48 | 60395.21 |
| 936 | 770538.31 | 60360.46 |
| 937 | 770539.93 | 60302.24 |
| 938 | 770532.66 | 60278.77 |
| 939 | 770509.19 | 60247.26 |
| 940 | 770496.26 | 60222.17 |
| 941 | 770496.26 | 60193.08 |
| 942 | 770505.16 | 60168.81 |
| 943 | 770505.16 | 60150.23 |
| 944 | 770488.98 | 60115.45 |
| 945 | 770470.41 | 60077.43 |
| 946 | 770452.62 | 60037.00 |
| 947 | 770438.86 | 60004.67 |
| 948 | 770412.19 | 59984.44 |
| 949 | 770373.38 | 59961.79 |
| 950 | 770354.76 | 59940.80 |
| 951 | 770341.83 | 59914.91 |
| 952 | 770348.31 | 59893.09 |
| 953 | 770345.87 | 59867.21 |
| 954 | 770332.15 | 59846.98 |
| 955 | 770307.88 | 59816.26 |
| 956 | 770293.33 | 59793.62 |
| 957 | 770269.08 | 59772.59 |
| 958 | 770244.01 | 59757.22 |
| 959 | 770229.44 | 59741.88 |
| 960 | 770213.26 | 59724.88 |
| 961 | 770205.99 | 59697.38 |
| 962 | 770190.62 | 59672.32 |
| 963 | 770110.58 | 59589.04 |
| 964 | 770068.84 | 59543.19 |
| 965 | 770042.39 | 59503.14 |
| 966 | 770019.97 | 59472.62 |

| Обозначение характерных точек границы | Координаты, м (система координат МСК-167 (зона 4)) | |
|---|--|----------|
| | X | Y |
| 967 | 769988.08 | 59442.75 |
| 968 | 769956.86 | 59421.02 |
| 969 | 769934.46 | 59398.63 |
| 970 | 769923.61 | 59375.54 |
| 971 | 769893.75 | 59344.31 |
| 972 | 769863.86 | 59324.64 |
| 973 | 769853.01 | 59310.37 |
| 974 | 769841.43 | 59292.05 |
| 975 | 769804.11 | 59247.26 |
| 976 | 769769.50 | 59219.42 |
| 977 | 769742.33 | 59182.76 |
| 978 | 769711.11 | 59152.21 |
| 979 | 769668.37 | 59112.85 |
| 980 | 769631.68 | 59090.43 |
| 981 | 769603.87 | 59070.09 |
| 982 | 769574.68 | 59040.20 |
| 983 | 769552.94 | 59002.87 |
| 984 | 769540.73 | 58985.91 |
| 985 | 769525.11 | 58970.98 |
| 986 | 769504.76 | 58948.58 |
| 987 | 769493.88 | 58927.52 |
| 988 | 769468.76 | 58899.02 |
| 989 | 769449.09 | 58877.98 |
| 990 | 769436.19 | 58850.81 |
| 991 | 769418.53 | 58829.77 |
| 992 | 769382.57 | 58799.22 |
| 993 | 769350.65 | 58771.41 |
| 994 | 769316.04 | 58732.03 |
| 995 | 769290.24 | 58705.55 |
| 996 | 769258.35 | 58678.41 |
| 997 | 769220.32 | 58648.55 |
| 998 | 769180.27 | 58618.68 |
| 999 | 769150.42 | 58586.10 |
| 1000 | 769115.78 | 58544.69 |
| 1001 | 769087.27 | 58501.93 |
| 1002 | 769075.06 | 58465.93 |
| 1003 | 769068.96 | 58420.47 |
| 1004 | 769067.60 | 58403.49 |
| 1005 | 769060.80 | 58385.17 |

| Обозначение характерных точек границы | Координаты, м (система координат МСК-167 (зона 4)) | |
|---|--|----------|
| | X | Y |
| 1006 | 769043.84 | 58355.31 |
| 1007 | 769027.55 | 58327.47 |
| 1008 | 769016.70 | 58307.10 |
| 1009 | 769002.44 | 58296.25 |
| 1010 | 768974.60 | 58296.25 |
| 1011 | 768942.68 | 58294.20 |
| 1012 | 768915.54 | 58284.04 |
| 1013 | 768882.27 | 58265.69 |
| 1014 | 768852.40 | 58241.94 |
| 1015 | 768823.21 | 58214.79 |
| 1016 | 768796.06 | 58179.49 |
| 1017 | 768783.16 | 58158.46 |
| 1018 | 768764.84 | 58134.01 |
| 1019 | 768730.22 | 58103.44 |
| 1020 | 768695.60 | 58066.81 |
| 1021 | 768654.19 | 58034.22 |
| 1022 | 768636.54 | 58008.42 |
| 1023 | 768615.50 | 57991.46 |
| 1024 | 768593.08 | 57978.56 |
| 1025 | 768573.40 | 57957.52 |
| 1026 | 768557.79 | 57930.37 |
| 1027 | 768538.11 | 57897.79 |
| 1028 | 768512.33 | 57865.88 |
| 1029 | 768487.87 | 57839.41 |
| 1030 | 768464.11 | 57827.89 |
| 1031 | 768437.63 | 57830.58 |
| 1032 | 768425.42 | 57830.58 |
| 1033 | 768409.83 | 57819.06 |
| 1034 | 768395.60 | 57803.41 |
| 1035 | 768368.44 | 57772.19 |
| 1036 | 768339.91 | 57748.43 |
| 1037 | 768318.88 | 57738.93 |
| 1038 | 768301.23 | 57734.86 |
| 1039 | 768286.29 | 57731.47 |
| 1040 | 768280.87 | 57719.93 |
| 1041 | 768271.37 | 57692.10 |
| 1042 | 768255.75 | 57679.18 |
| 1043 | 768223.17 | 57657.48 |
| 1044 | 768185.83 | 57652.05 |

| Обозначение характерных точек границы | Координаты, м (система координат МСК-167 (зона 4)) | |
|---|--|----------|
| | X | Y |
| 1045 | 768158.00 | 57647.29 |
| 1046 | 768139.02 | 57641.86 |
| 1047 | 768128.14 | 57625.57 |
| 1048 | 768116.60 | 57614.71 |
| 1049 | 768099.63 | 57607.24 |
| 1050 | 768081.29 | 57603.87 |
| 1051 | 768071.10 | 57599.12 |
| 1052 | 768056.17 | 57585.55 |
| 1053 | 768041.93 | 57574.01 |
| 1054 | 768014.10 | 57577.38 |
| 1055 | 767948.24 | 57589.60 |
| 1056 | 767937.39 | 57581.47 |
| 1057 | 767912.27 | 57557.71 |
| 1058 | 767906.84 | 57533.96 |
| 1059 | 767908.20 | 57508.85 |
| 1060 | 767921.09 | 57486.44 |
| 1061 | 767927.21 | 57478.29 |
| 1062 | 767924.48 | 57467.43 |
| 1063 | 767915.00 | 57451.14 |
| 1064 | 767908.89 | 57428.75 |
| 1065 | 767900.07 | 57414.47 |
| 1066 | 767881.05 | 57409.74 |
| 1067 | 767832.87 | 57406.32 |
| 1068 | 767813.86 | 57397.50 |
| 1069 | 767794.86 | 57373.07 |
| 1070 | 767788.08 | 57333.69 |
| 1071 | 767792.82 | 57302.47 |
| 1072 | 767790.11 | 57284.15 |
| 1073 | 767780.60 | 57265.81 |
| 1074 | 767771.78 | 57237.31 |
| 1075 | 767765.69 | 57199.98 |
| 1076 | 767760.24 | 57174.86 |
| 1077 | 767748.72 | 57155.18 |
| 1078 | 767717.48 | 57119.18 |
| 1079 | 767696.46 | 57081.86 |
| 1080 | 767676.09 | 57037.75 |
| 1081 | 767668.62 | 57008.57 |
| 1082 | 767660.48 | 56984.81 |
| 1083 | 767648.92 | 56957.67 |

| Обозначение характерных точек границы | Координаты, м (система координат МСК-167 (зона 4)) | |
|---|--|----------|
| | X | Y |
| 1084 | 767630.62 | 56931.17 |
| 1085 | 767619.75 | 56907.42 |
| 1086 | 767609.57 | 56853.81 |
| 1087 | 767605.51 | 56815.09 |
| 1088 | 767600.75 | 56788.65 |
| 1089 | 767586.47 | 56770.99 |
| 1090 | 767568.80 | 56753.34 |
| 1091 | 767547.76 | 56727.56 |
| 1092 | 767543.01 | 56692.26 |
| 1093 | 767533.51 | 56648.13 |
| 1094 | 767518.57 | 56612.17 |
| 1095 | 767505.00 | 56585.02 |
| 1096 | 767489.37 | 56564.65 |
| 1097 | 767475.13 | 56553.79 |
| 1098 | 767459.52 | 56548.38 |
| 1099 | 767443.88 | 56540.23 |
| 1100 | 767424.90 | 56520.55 |
| 1101 | 767409.96 | 56502.21 |
| 1102 | 767382.80 | 56487.97 |
| 1103 | 767340.03 | 56478.45 |
| 1104 | 767286.41 | 56476.42 |
| 1105 | 767266.78 | 56480.36 |
| 1106 | 767255.24 | 56477.65 |
| 1107 | 767246.43 | 56457.97 |
| 1108 | 767239.62 | 56436.94 |
| 1109 | 767227.42 | 56424.72 |
| 1110 | 767215.19 | 56419.96 |
| 1111 | 767198.21 | 56424.03 |
| 1112 | 767178.54 | 56438.30 |
| 1113 | 767162.93 | 56441.68 |
| 1114 | 767145.28 | 56432.85 |
| 1115 | 767129.66 | 56423.36 |
| 1116 | 767110.64 | 56426.76 |
| 1117 | 767078.76 | 56461.36 |
| 1118 | 767055.67 | 56478.35 |
| 1119 | 767033.94 | 56485.82 |
| 1120 | 767004.08 | 56485.12 |
| 1121 | 766980.32 | 56482.42 |
| 1122 | 766953.85 | 56491.24 |

| Обозначение характерных точек границы | Координаты, м (система координат МСК-167 (зона 4)) | |
|---|--|----------|
| | X | Y |
| 1123 | 766911.77 | 56502.13 |
| 1124 | 766795.70 | 56506.88 |
| 1125 | 766744.11 | 56523.19 |
| 1126 | 766697.93 | 56547.61 |
| 1127 | 766664.02 | 56564.59 |
| 1128 | 766623.95 | 56598.52 |
| 1129 | 766610.37 | 56610.76 |
| 1130 | 766591.36 | 56615.50 |
| 1131 | 766572.39 | 56610.75 |
| 1132 | 766545.90 | 56596.48 |
| 1133 | 766526.21 | 56584.28 |
| 1134 | 766494.98 | 56579.52 |
| 1135 | 766461.02 | 56580.88 |
| 1136 | 766435.25 | 56593.76 |
| 1137 | 766382.30 | 56633.18 |
| 1138 | 766368.58 | 56645.24 |
| 1139 | 766348.36 | 56663.04 |
| 1140 | 766334.79 | 56683.41 |
| 1141 | 766325.96 | 56707.17 |
| 1142 | 766306.95 | 56729.57 |
| 1143 | 766274.37 | 56745.86 |
| 1144 | 766225.49 | 56745.86 |
| 1145 | 766161.02 | 56768.25 |
| 1146 | 766118.26 | 56787.26 |
| 1147 | 766050.07 | 56774.98 |
| 1148 | 765951.49 | 56855.87 |
| 1149 | 765923.29 | 56824.70 |
| 1150 | 765977.32 | 56651.10 |
| 1151 | 765961.90 | 56593.80 |
| 1152 | 765788.29 | 56473.43 |
| 1153 | 765757.13 | 56337.01 |
| 1154 | 765730.03 | 56105.25 |
| 1155 | 765834.09 | 56016.01 |
| 1156 | 765859.03 | 55875.28 |
| 1157 | 765788.85 | 55808.37 |
| 1158 | 765585.21 | 55755.31 |
| 1159 | 765492.05 | 55677.54 |
| 1160 | 765464.89 | 55557.92 |
| 1161 | 765397.64 | 55543.93 |

| Обозначение характерных точек границы | Координаты, м (система координат МСК-167 (зона 4)) | |
|---|--|----------|
| | X | Y |
| 1162 | 765364.05 | 55469.58 |
| 1163 | 765253.34 | 55435.26 |
| 1164 | 765215.93 | 55323.03 |
| 1165 | 765110.92 | 55287.33 |
| 1166 | 765080.36 | 55394.80 |
| 1167 | 764918.50 | 55489.36 |
| 1168 | 764808.61 | 55457.99 |
| 1169 | 764591.02 | 55435.29 |
| 1170 | 764502.38 | 55503.54 |
| 1171 | 764504.10 | 55537.85 |
| 1172 | 764479.30 | 55601.43 |
| 1173 | 762093.41 | 53875.15 |
| 1174 | 761084.97 | 53159.70 |
| 1175 | 761022.50 | 53120.58 |
| 1176 | 760919.00 | 53057.08 |
| 1177 | 760746.99 | 52937.23 |
| 1178 | 760717.50 | 52916.70 |
| 1179 | 760660.50 | 52876.73 |
| 1180 | 760660.00 | 52876.42 |
| 1181 | 760578.50 | 52819.76 |
| 1182 | 760554.00 | 52802.51 |
| 1183 | 760223.00 | 52553.36 |
| 1184 | 760163.00 | 52508.45 |
| 1185 | 760104.50 | 52464.42 |
| 1186 | 759797.00 | 52233.20 |
| 1187 | 759321.99 | 51875.55 |
| 1188 | 759083.99 | 51696.51 |
| 1189 | 759045.50 | 51667.61 |
| 1190 | 758939.00 | 51587.67 |
| 1191 | 758929.50 | 51580.36 |
| 1192 | 758862.50 | 51529.92 |
| 1193 | 758354.50 | 51147.83 |
| 1194 | 758191.50 | 51025.23 |
| 1195 | 758190.50 | 51024.55 |
| 1196 | 758134.00 | 50982.05 |
| 1197 | 758062.00 | 50927.86 |
| 1198 | 757582.49 | 50567.17 |
| 1199 | 757503.00 | 50507.23 |
| 1200 | 756869.00 | 50029.55 |

| Обозначение характерных точек границы | Координаты, м (система координат МСК-167 (зона 4)) | |
|---|--|----------|
| | X | Y |
| 1201 | 756758.34 | 49947.86 |
| 1202 | 754071.03 | 47963.86 |
| 1203 | 752850.73 | 47059.80 |
| 1204 | 751976.65 | 46412.23 |
| 1205 | 751728.10 | 46230.87 |
| 1206 | 751642.29 | 46159.87 |
| 1207 | 749242.59 | 41825.79 |
| 1208 | 748986.00 | 41327.48 |
| 1209 | 747403.00 | 38506.73 |
| 1210 | 746899.46 | 37649.13 |
| 1211 | 746139.58 | 36354.95 |
| 1212 | 746080.75 | 36254.75 |
| 1213 | 746013.13 | 36139.58 |
| 1214 | 745968.41 | 36063.40 |
| 1215 | 748800.39 | 31958.15 |
| 1216 | 749491.48 | 30956.36 |
| 1217 | 752046.24 | 27122.90 |
| 1218 | 754437.22 | 23471.10 |
| 1219 | 757051.88 | 19867.19 |
| 1220 | 757064.82 | 19849.37 |
| 1221 | 757455.81 | 19310.47 |
| 1222 | 757460.70 | 18761.69 |
| 1223 | 757683.50 | 18424.78 |
| 1224 | 757749.50 | 18325.06 |
| 1225 | 757846.50 | 18177.95 |
| 1226 | 757925.00 | 18058.99 |
| 1227 | 757930.50 | 18050.51 |
| 1228 | 757972.49 | 17987.22 |
| 1229 | 758074.99 | 17831.42 |
| 1230 | 758475.90 | 17904.48 |
| 1231 | 759136.10 | 16994.52 |
| 1232 | 759629.74 | 17809.95 |
| 1233 | 760489.27 | 18468.02 |
| 1234 | 761794.50 | 18997.39 |
| 1235 | 761776.97 | 19643.06 |
| 1236 | 763372.53 | 21006.12 |
| 1237 | 765026.55 | 21781.79 |
| 1238 | 765751.50 | 21761.00 |
| 1239 | 765750.86 | 20583.49 |

| Обозначение характерных точек границы | Координаты, м (система координат МСК-167 (зона 4)) | |
|---|--|----------|
| | X | Y |
| 1240 | 773832.09 | 24146.64 |
| 1241 | 770119.42 | 24118.03 |
| 1242 | 773974.58 | 25794.99 |
| 1243 | 777265.27 | 27005.12 |
| 1244 | 780004.17 | 28106.39 |
| 1245 | 782708.71 | 29193.57 |
| 1246 | 783137.64 | 26168.41 |
| 1247 | 783161.82 | 26000.29 |
| 1248 | 783870.94 | 20901.79 |
| 1249 | 780059.64 | 19463.28 |
| 1250 | 777373.34 | 18568.37 |
| 1251 | 777402.19 | 18528.00 |
| 1252 | 777416.63 | 18498.18 |
| 1253 | 777391.62 | 18485.69 |
| 1254 | 777357.98 | 18478.97 |
| 1255 | 777330.09 | 18462.60 |
| 1256 | 777327.18 | 18426.09 |
| 1257 | 777351.24 | 18360.67 |
| 1258 | 777379.12 | 18296.28 |
| 1259 | 777398.34 | 18280.88 |
| 1260 | 777420.47 | 18294.36 |
| 1261 | 777456.05 | 18315.55 |
| 1262 | 777499.33 | 18320.34 |
| 1263 | 777519.51 | 18364.57 |
| 1264 | 777538.77 | 18385.72 |
| 1265 | 777563.77 | 18366.49 |
| 1266 | 777575.29 | 18328.99 |
| 1267 | 777598.36 | 18272.27 |
| 1268 | 777592.58 | 18233.81 |
| 1269 | 777563.76 | 18195.33 |
| 1270 | 777540.68 | 18155.90 |
| 1271 | 777543.56 | 18129.95 |
| 1272 | 777561.83 | 18117.46 |
| 1273 | 777593.56 | 18131.88 |
| 1274 | 777618.58 | 18130.93 |
| 1275 | 777621.44 | 18104.95 |
| 1276 | 777624.32 | 18079.95 |
| 1277 | 777643.57 | 18070.36 |
| 1278 | 777663.75 | 18082.86 |

| Обозначение характерных точек границы | Координаты, м (система координат МСК-167 (зона 4)) | |
|---|--|----------|
| | X | Y |
| 1279 | 777686.81 | 18099.17 |
| 1280 | 777706.05 | 18102.08 |
| 1281 | 777710.88 | 18072.27 |
| 1282 | 777707.97 | 18043.42 |
| 1283 | 777677.23 | 18022.27 |
| 1284 | 777634.92 | 18003.00 |
| 1285 | 777643.56 | 17959.73 |
| 1286 | 777639.71 | 17923.21 |
| 1287 | 777615.70 | 17912.60 |
| 1288 | 777580.12 | 17926.08 |
| 1289 | 777556.05 | 17915.50 |
| 1290 | 777551.26 | 17883.78 |
| 1291 | 777544.54 | 17837.63 |
| 1292 | 777542.62 | 17806.84 |
| 1293 | 777561.80 | 17765.52 |
| 1294 | 777587.75 | 17731.87 |
| 1295 | 777627.18 | 17730.93 |
| 1296 | 777669.48 | 17738.63 |
| 1297 | 777712.76 | 17744.37 |
| 1298 | 777731.99 | 17733.80 |
| 1299 | 777740.63 | 17705.92 |
| 1300 | 777735.84 | 17672.28 |
| 1301 | 777741.61 | 17600.17 |
| 1302 | 777771.41 | 17526.12 |
| 1303 | 777821.42 | 17482.87 |
| 1304 | 777860.82 | 17436.72 |
| 1305 | 777876.22 | 17384.79 |
| 1306 | 777886.79 | 17329.99 |
| 1307 | 777936.80 | 17263.62 |
| 1308 | 777942.55 | 17240.54 |
| 1309 | 777933.89 | 17227.05 |
| 1310 | 777850.24 | 17222.27 |
| 1311 | 777821.38 | 17199.19 |
| 1312 | 777776.17 | 17128.98 |
| 1313 | 777740.59 | 17121.31 |
| 1314 | 777728.10 | 17095.33 |
| 1315 | 777776.18 | 17028.03 |
| 1316 | 777788.67 | 16969.38 |
| 1317 | 777793.50 | 16888.62 |

| Обозначение характерных точек границы | Координаты, м (система координат МСК-167 (зона 4)) | |
|---|--|----------|
| | X | Y |
| 1318 | 777814.66 | 16824.18 |
| 1319 | 777865.62 | 16822.27 |
| 1320 | 777912.72 | 16853.98 |
| 1321 | 777955.09 | 16855.92 |
| 1322 | 778002.19 | 16877.07 |
| 1323 | 778099.32 | 16831.89 |
| 1324 | 778157.93 | 16784.76 |
| 1325 | 778151.22 | 16710.74 |
| 1326 | 778134.86 | 16669.38 |
| 1327 | 778116.61 | 16633.80 |
| 1328 | 778140.65 | 16579.99 |
| 1329 | 778120.46 | 16567.47 |
| 1330 | 778092.56 | 16577.07 |
| 1331 | 778047.35 | 16567.52 |
| 1332 | 778034.85 | 16539.61 |
| 1333 | 778004.11 | 16553.09 |
| 1334 | 777977.18 | 16555.02 |
| 1335 | 777965.63 | 16534.81 |
| 1336 | 777958.90 | 16514.59 |
| 1337 | 777959.88 | 16473.28 |
| 1338 | 777941.60 | 16452.14 |
| 1339 | 777912.75 | 16452.13 |
| 1340 | 777885.82 | 16454.02 |
| 1341 | 777865.65 | 16436.73 |
| 1342 | 777863.91 | 16409.21 |
| 1343 | 777837.23 | 16388.57 |
| 1344 | 777812.76 | 16375.80 |
| 1345 | 777804.22 | 16357.69 |
| 1346 | 777815.94 | 16354.52 |
| 1347 | 777842.54 | 16345.98 |
| 1348 | 777850.03 | 16334.27 |
| 1349 | 777851.07 | 16318.29 |
| 1350 | 777857.47 | 16306.58 |
| 1351 | 777879.81 | 16302.31 |
| 1352 | 777899.01 | 16301.27 |
| 1353 | 777928.83 | 16292.73 |
| 1354 | 777953.31 | 16286.34 |
| 1355 | 777973.54 | 16285.29 |
| 1356 | 777989.54 | 16282.07 |

| Обозначение характерных точек границы | Координаты, м (система координат МСК-167 (зона 4)) | |
|---|--|----------|
| | X | Y |
| 1357 | 777996.97 | 16268.27 |
| 1358 | 778005.51 | 16243.75 |
| 1359 | 778004.42 | 16222.46 |
| 1360 | 778003.37 | 16193.69 |
| 1361 | 778011.87 | 16166.00 |
| 1362 | 778041.70 | 16157.50 |
| 1363 | 778060.85 | 16184.10 |
| 1364 | 778069.39 | 16212.88 |
| 1365 | 778082.18 | 16224.59 |
| 1366 | 778102.38 | 16224.58 |
| 1367 | 778146.05 | 16221.32 |
| 1368 | 778185.45 | 16220.28 |
| 1369 | 778218.50 | 16227.74 |
| 1370 | 778244.06 | 16236.26 |
| 1371 | 778267.48 | 16234.13 |
| 1372 | 778272.80 | 16218.16 |
| 1373 | 778273.85 | 16188.33 |
| 1374 | 778282.38 | 16163.83 |
| 1375 | 778297.26 | 16151.06 |
| 1376 | 778317.52 | 16146.79 |
| 1377 | 778327.08 | 16161.69 |
| 1378 | 778335.62 | 16183.01 |
| 1379 | 778345.20 | 16198.95 |
| 1380 | 778368.63 | 16206.44 |
| 1381 | 778382.47 | 16207.48 |
| 1382 | 778392.05 | 16196.86 |
| 1383 | 778393.13 | 16177.67 |
| 1384 | 778385.68 | 16152.11 |
| 1385 | 778371.86 | 16138.25 |
| 1386 | 778353.74 | 16123.36 |
| 1387 | 778348.38 | 16091.41 |
| 1388 | 778338.80 | 16066.94 |
| 1389 | 778324.96 | 16052.02 |
| 1390 | 778300.48 | 16036.03 |
| 1391 | 778291.94 | 16019.02 |
| 1392 | 778307.93 | 15997.71 |
| 1393 | 778336.66 | 15989.18 |
| 1394 | 778364.37 | 15990.28 |
| 1395 | 778381.42 | 16011.56 |

| Обозначение характерных точек границы | Координаты, м (система координат МСК-167 (зона 4)) | |
|---|--|----------|
| | X | Y |
| 1396 | 778397.40 | 16021.14 |
| 1397 | 778410.17 | 16022.18 |
| 1398 | 778415.48 | 16000.89 |
| 1399 | 778406.98 | 15976.43 |
| 1400 | 778404.85 | 15948.73 |
| 1401 | 778412.30 | 15927.45 |
| 1402 | 778428.28 | 15914.64 |
| 1403 | 778447.42 | 15888.04 |
| 1404 | 778467.68 | 15890.18 |
| 1405 | 778483.65 | 15908.24 |
| 1406 | 778531.54 | 15907.20 |
| 1407 | 778541.12 | 15874.19 |
| 1408 | 778556.06 | 15841.16 |
| 1409 | 778581.61 | 15816.69 |
| 1410 | 778615.71 | 15801.74 |
| 1411 | 778643.36 | 15794.31 |
| 1412 | 778673.18 | 15785.77 |
| 1413 | 778703.01 | 15785.77 |
| 1414 | 778724.29 | 15793.22 |
| 1415 | 778746.68 | 15788.95 |
| 1416 | 778774.36 | 15771.93 |
| 1417 | 778802.06 | 15737.83 |
| 1418 | 778812.68 | 15690.99 |
| 1419 | 778809.51 | 15646.27 |
| 1420 | 778786.08 | 15606.87 |
| 1421 | 778762.65 | 15573.86 |
| 1422 | 778691.29 | 15521.68 |
| 1423 | 778652.97 | 15487.57 |
| 1424 | 778632.73 | 15452.43 |
| 1425 | 778630.60 | 15417.29 |
| 1426 | 778641.27 | 15393.87 |
| 1427 | 778641.27 | 15363.00 |
| 1428 | 778626.33 | 15326.78 |
| 1429 | 778584.80 | 15298.05 |
| 1430 | 778542.21 | 15275.67 |
| 1431 | 778528.37 | 15253.34 |
| 1432 | 778542.21 | 15218.16 |
| 1433 | 778535.81 | 15188.37 |
| 1434 | 778551.80 | 15160.68 |

| Обозначение характерных точек границы | Координаты, м (система координат МСК-167 (зона 4)) | |
|---|--|----------|
| | X | Y |
| 1435 | 778568.86 | 15148.98 |
| 1436 | 778592.28 | 15152.14 |
| 1437 | 778616.75 | 15178.75 |
| 1438 | 778638.05 | 15177.72 |
| 1439 | 778659.34 | 15162.82 |
| 1440 | 778665.73 | 15141.48 |
| 1441 | 778642.32 | 15114.87 |
| 1442 | 778630.60 | 15091.45 |
| 1443 | 778643.40 | 15063.77 |
| 1444 | 778663.60 | 15037.12 |
| 1445 | 778708.35 | 15031.82 |
| 1446 | 778737.10 | 15019.05 |
| 1447 | 778756.25 | 15001.98 |
| 1448 | 778772.22 | 14971.11 |
| 1449 | 778771.18 | 14933.84 |
| 1450 | 778815.90 | 14881.69 |
| 1451 | 778870.19 | 14853.99 |
| 1452 | 778928.80 | 14848.68 |
| 1453 | 778956.48 | 14829.48 |
| 1454 | 778985.23 | 14794.35 |
| 1455 | 779013.99 | 14751.76 |
| 1456 | 779047.00 | 14701.70 |
| 1457 | 779058.72 | 14669.77 |
| 1458 | 779055.53 | 14637.83 |
| 1459 | 779024.63 | 14616.53 |
| 1460 | 778973.51 | 14600.55 |
| 1461 | 778896.84 | 14594.15 |
| 1462 | 778836.15 | 14524.92 |
| 1463 | 778826.55 | 14454.65 |
| 1464 | 778802.05 | 14431.22 |
| 1465 | 778773.32 | 14387.55 |
| 1466 | 778756.30 | 14349.24 |
| 1467 | 778759.48 | 14305.58 |
| 1468 | 778780.76 | 14277.88 |
| 1469 | 778804.19 | 14256.59 |
| 1470 | 778816.99 | 14267.21 |
| 1471 | 778831.88 | 14285.33 |
| 1472 | 778853.16 | 14290.69 |
| 1473 | 778867.02 | 14276.84 |

| Обозначение характерных точек границы | Координаты, м (система координат МСК-167 (зона 4)) | |
|---|--|----------|
| | X | Y |
| 1474 | 778864.88 | 14256.59 |
| 1475 | 778868.10 | 14216.11 |
| 1476 | 778863.83 | 14183.10 |
| 1477 | 778838.32 | 14171.39 |
| 1478 | 778803.19 | 14159.64 |
| 1479 | 778787.21 | 14140.48 |
| 1480 | 778772.27 | 14109.61 |
| 1481 | 778737.14 | 14061.67 |
| 1482 | 778696.69 | 14028.67 |
| 1483 | 778658.33 | 14012.69 |
| 1484 | 778641.31 | 13985.00 |
| 1485 | 778651.98 | 13959.44 |
| 1486 | 778681.79 | 13946.68 |
| 1487 | 778729.68 | 13938.15 |
| 1488 | 778764.82 | 13926.44 |
| 1489 | 778786.13 | 13894.47 |
| 1490 | 778778.66 | 13863.62 |
| 1491 | 778740.36 | 13830.61 |
| 1492 | 778692.42 | 13772.05 |
| 1493 | 778675.39 | 13729.42 |
| 1494 | 778691.37 | 13712.36 |
| 1495 | 778731.81 | 13713.41 |
| 1496 | 778787.20 | 13749.63 |
| 1497 | 778856.42 | 13798.61 |
| 1498 | 778916.04 | 13828.44 |
| 1499 | 778965.01 | 13834.83 |
| 1500 | 779008.68 | 13819.90 |
| 1501 | 779028.94 | 13790.08 |
| 1502 | 779038.52 | 13734.73 |
| 1503 | 779055.52 | 13655.94 |
| 1504 | 779072.60 | 13582.44 |
| 1505 | 779064.07 | 13550.48 |
| 1506 | 779022.53 | 13528.14 |
| 1507 | 778977.83 | 13514.31 |
| 1508 | 778919.25 | 13511.09 |
| 1509 | 778876.63 | 13502.59 |
| 1510 | 778885.17 | 13447.21 |
| 1511 | 778908.60 | 13406.71 |
| 1512 | 778934.15 | 13401.41 |

| Обозначение характерных точек границы | Координаты, м (система координат МСК-167 (зона 4)) | |
|---|--|----------|
| | X | Y |
| 1513 | 778996.98 | 13405.66 |
| 1514 | 779047.05 | 13368.39 |
| 1515 | 779082.18 | 13310.97 |
| 1516 | 779086.45 | 13257.71 |
| 1517 | 779097.11 | 13201.25 |
| 1518 | 779108.83 | 13175.70 |
| 1519 | 779114.14 | 13144.82 |
| 1520 | 779126.90 | 13105.42 |
| 1521 | 779153.54 | 13080.96 |
| 1522 | 779153.53 | 13055.41 |
| 1523 | 779163.13 | 13035.14 |
| 1524 | 779197.21 | 13026.62 |
| 1525 | 779229.12 | 13037.28 |
| 1526 | 779241.93 | 13060.69 |
| 1527 | 779252.56 | 13094.80 |
| 1528 | 779268.53 | 13103.29 |
| 1529 | 779279.19 | 13083.04 |
| 1530 | 779285.59 | 13058.57 |
| 1531 | 779299.44 | 13021.30 |
| 1532 | 779324.99 | 12992.57 |
| 1533 | 779319.64 | 12977.63 |
| 1534 | 779287.73 | 12971.23 |
| 1535 | 779282.37 | 12955.26 |
| 1536 | 779303.67 | 12920.12 |
| 1537 | 779328.17 | 12913.76 |
| 1538 | 779372.88 | 12906.27 |
| 1539 | 779396.32 | 12892.44 |
| 1540 | 779397.41 | 12859.43 |
| 1541 | 779378.24 | 12842.40 |
| 1542 | 779337.75 | 12823.24 |
| 1543 | 779329.21 | 12791.28 |
| 1544 | 779332.44 | 12758.28 |
| 1545 | 779355.87 | 12734.86 |
| 1546 | 779402.72 | 12755.07 |
| 1547 | 779439.98 | 12798.74 |
| 1548 | 779457.01 | 12842.40 |
| 1549 | 779461.28 | 12884.98 |
| 1550 | 779458.09 | 12940.36 |
| 1551 | 779470.89 | 12957.48 |

| Обозначение характерных точек границы | Координаты, м (система координат МСК-167 (зона 4)) | |
|---|--|----------|
| | X | Y |
| 1552 | 779499.66 | 12964.91 |
| 1553 | 779533.77 | 12956.38 |
| 1554 | 779597.64 | 12967.05 |
| 1555 | 779634.92 | 12964.92 |
| 1556 | 779646.62 | 12954.25 |
| 1557 | 779644.48 | 12939.36 |
| 1558 | 779628.52 | 12922.33 |
| 1559 | 779613.60 | 12906.35 |
| 1560 | 779609.34 | 12882.94 |
| 1561 | 779623.18 | 12868.00 |
| 1562 | 779646.62 | 12869.10 |
| 1563 | 779671.13 | 12881.84 |
| 1564 | 779690.28 | 12878.67 |
| 1565 | 779706.26 | 12865.86 |
| 1566 | 779709.44 | 12834.99 |
| 1567 | 779724.38 | 12822.23 |
| 1568 | 779758.42 | 12829.67 |
| 1569 | 779764.83 | 12872.26 |
| 1570 | 779818.08 | 12895.68 |
| 1571 | 779875.59 | 12916.98 |
| 1572 | 779900.09 | 12913.81 |
| 1573 | 779909.69 | 12899.96 |
| 1574 | 779900.09 | 12869.06 |
| 1575 | 779889.42 | 12832.86 |
| 1576 | 779887.29 | 12798.77 |
| 1577 | 779894.78 | 12750.83 |
| 1578 | 779908.64 | 12729.54 |
| 1579 | 779925.67 | 12727.41 |
| 1580 | 779940.54 | 12748.71 |
| 1581 | 779958.67 | 12793.46 |
| 1582 | 779989.53 | 12813.66 |
| 1583 | 780016.18 | 12816.89 |
| 1584 | 780052.36 | 12794.51 |
| 1585 | 780088.57 | 12774.26 |
| 1586 | 780117.31 | 12757.24 |
| 1587 | 780171.65 | 12722.09 |
| 1588 | 780181.22 | 12698.67 |
| 1589 | 780180.19 | 12661.40 |
| 1590 | 780159.94 | 12604.94 |

| Обозначение характерных точек границы | Координаты, м (система координат МСК-167 (зона 4)) | |
|---|--|----------|
| | X | Y |
| 1591 | 780136.50 | 12595.36 |
| 1592 | 780120.54 | 12561.27 |
| 1593 | 780128.02 | 12541.06 |
| 1594 | 780123.77 | 12525.08 |
| 1595 | 780097.12 | 12521.86 |
| 1596 | 780052.40 | 12520.82 |
| 1597 | 780041.72 | 12509.11 |
| 1598 | 780053.45 | 12494.22 |
| 1599 | 780107.78 | 12488.86 |
| 1600 | 780169.52 | 12497.40 |
| 1601 | 780181.22 | 12486.73 |
| 1602 | 780175.92 | 12466.53 |
| 1603 | 780149.27 | 12431.35 |
| 1604 | 780119.46 | 12393.03 |
| 1605 | 780085.36 | 12351.50 |
| 1606 | 780059.80 | 12318.50 |
| 1607 | 780037.46 | 12312.10 |
| 1608 | 780012.95 | 12323.80 |
| 1609 | 779986.35 | 12345.09 |
| 1610 | 779958.66 | 12341.93 |
| 1611 | 779939.51 | 12325.94 |
| 1612 | 779940.55 | 12308.91 |
| 1613 | 779981.04 | 12278.00 |
| 1614 | 779999.11 | 12243.96 |
| 1615 | 780021.48 | 12216.26 |
| 1616 | 780010.82 | 12197.11 |
| 1617 | 779982.08 | 12199.25 |
| 1618 | 779951.22 | 12202.42 |
| 1619 | 779928.84 | 12185.39 |
| 1620 | 779940.55 | 12164.07 |
| 1621 | 779937.37 | 12151.30 |
| 1622 | 779909.68 | 12150.22 |
| 1623 | 779891.57 | 12138.51 |
| 1624 | 779899.01 | 12117.26 |
| 1625 | 779940.55 | 12077.85 |
| 1626 | 779967.15 | 12056.57 |
| 1627 | 780045.97 | 12025.68 |
| 1628 | 780118.36 | 11998.00 |
| 1629 | 780173.74 | 11966.03 |

| Обозначение характерных точек границы | Координаты, м (система координат МСК-167 (зона 4)) | |
|---|--|----------|
| | X | Y |
| 1630 | 780227.78 | 11928.78 |
| 1631 | 780249.71 | 11917.77 |
| 1632 | 780251.57 | 11895.86 |
| 1633 | 780229.04 | 11877.52 |
| 1634 | 780214.19 | 11860.60 |
| 1635 | 780171.61 | 11854.24 |
| 1636 | 780155.63 | 11837.17 |
| 1637 | 780140.75 | 11820.15 |
| 1638 | 780117.32 | 11789.27 |
| 1639 | 780117.31 | 11760.49 |
| 1640 | 780151.37 | 11728.58 |
| 1641 | 780179.05 | 11697.67 |
| 1642 | 780195.04 | 11652.95 |
| 1643 | 780207.84 | 11638.06 |
| 1644 | 780234.73 | 11639.08 |
| 1645 | 780328.41 | 11639.65 |
| 1646 | 780363.18 | 11603.08 |
| 1647 | 780408.96 | 11582.95 |
| 1648 | 780451.00 | 11537.17 |
| 1649 | 780474.80 | 11520.72 |
| 1650 | 780476.67 | 11480.47 |
| 1651 | 780496.79 | 11462.14 |
| 1652 | 780515.05 | 11478.61 |
| 1653 | 780555.29 | 11507.92 |
| 1654 | 780590.07 | 11509.71 |
| 1655 | 780582.75 | 11471.34 |
| 1656 | 780562.62 | 11432.89 |
| 1657 | 780531.50 | 11396.32 |
| 1658 | 780496.78 | 11396.31 |
| 1659 | 780463.80 | 11412.77 |
| 1660 | 780449.22 | 11372.52 |
| 1661 | 780452.89 | 11326.75 |
| 1662 | 780504.05 | 11313.95 |
| 1663 | 780529.70 | 11293.84 |
| 1664 | 780553.49 | 11246.26 |
| 1665 | 780586.41 | 11246.26 |
| 1666 | 780632.18 | 11282.84 |
| 1667 | 780701.68 | 11268.25 |
| 1668 | 780784.04 | 11253.58 |

| Обозначение характерных точек границы | Координаты, м (система координат МСК-167 (зона 4)) | |
|---|--|----------|
| | X | Y |
| 1669 | 780859.00 | 11215.14 |
| 1670 | 780901.12 | 11156.64 |
| 1671 | 780934.03 | 11088.93 |
| 1672 | 780976.14 | 11026.71 |
| 1673 | 781018.18 | 10986.46 |
| 1674 | 781038.30 | 10924.29 |
| 1675 | 781027.38 | 10867.52 |
| 1676 | 780994.41 | 10805.36 |
| 1677 | 780932.22 | 10766.92 |
| 1678 | 780840.75 | 10721.20 |
| 1679 | 780762.05 | 10708.34 |
| 1680 | 780685.22 | 10755.93 |
| 1681 | 780676.09 | 10777.91 |
| 1682 | 780696.21 | 10801.69 |
| 1683 | 780681.55 | 10847.40 |
| 1684 | 780663.24 | 10887.64 |
| 1685 | 780714.47 | 10920.62 |
| 1686 | 780712.67 | 10949.88 |
| 1687 | 780659.57 | 10962.67 |
| 1688 | 780582.74 | 10951.68 |
| 1689 | 780500.46 | 10920.64 |
| 1690 | 780471.14 | 10887.65 |
| 1691 | 780471.14 | 10838.27 |
| 1692 | 780494.91 | 10796.17 |
| 1693 | 780522.38 | 10713.87 |
| 1694 | 780575.42 | 10633.38 |
| 1695 | 780586.40 | 10567.48 |
| 1696 | 780588.27 | 10499.79 |
| 1697 | 780546.15 | 10461.41 |
| 1698 | 780516.92 | 10443.07 |
| 1699 | 780473.00 | 10435.75 |
| 1700 | 780440.03 | 10444.87 |
| 1701 | 780443.68 | 10476.00 |
| 1702 | 780482.13 | 10488.80 |
| 1703 | 780480.34 | 10508.90 |
| 1704 | 780441.89 | 10527.23 |
| 1705 | 780374.19 | 10501.66 |
| 1706 | 780332.15 | 10465.07 |
| 1707 | 780302.82 | 10404.71 |

| Обозначение характерных точек границы | Координаты, м (система координат МСК-167 (зона 4)) | |
|---|--|----------|
| | X | Y |
| 1708 | 780301.02 | 10360.80 |
| 1709 | 780330.28 | 10331.48 |
| 1710 | 780394.31 | 10322.34 |
| 1711 | 780462.00 | 10300.42 |
| 1712 | 780493.12 | 10274.76 |
| 1713 | 780493.13 | 10230.85 |
| 1714 | 780480.33 | 10192.48 |
| 1715 | 780441.89 | 10143.04 |
| 1716 | 780452.87 | 10126.58 |
| 1717 | 780483.99 | 10121.11 |
| 1718 | 780509.58 | 10119.25 |
| 1719 | 780513.25 | 10086.33 |
| 1720 | 780480.32 | 10077.20 |
| 1721 | 780443.75 | 10055.21 |
| 1722 | 780463.88 | 10025.97 |
| 1723 | 780507.78 | 10029.63 |
| 1724 | 780553.49 | 10051.55 |
| 1725 | 780641.32 | 10079.00 |
| 1726 | 780676.09 | 10077.22 |
| 1727 | 780672.43 | 10040.62 |
| 1728 | 780681.56 | 10020.50 |
| 1729 | 780721.81 | 10013.17 |
| 1730 | 780776.71 | 10011.30 |
| 1731 | 780811.49 | 9996.71 |
| 1732 | 780829.81 | 9956.46 |
| 1733 | 780831.61 | 9921.69 |
| 1734 | 780811.49 | 9888.78 |
| 1735 | 780796.83 | 9832.01 |
| 1736 | 780796.85 | 9795.42 |
| 1737 | 780824.28 | 9735.06 |
| 1738 | 780851.75 | 9705.80 |
| 1739 | 780862.73 | 9650.89 |
| 1740 | 780827.95 | 9612.45 |
| 1741 | 780806.04 | 9584.99 |
| 1742 | 780822.49 | 9542.94 |
| 1743 | 780848.07 | 9504.51 |
| 1744 | 780893.85 | 9497.18 |
| 1745 | 780917.63 | 9493.51 |
| 1746 | 780921.29 | 9462.39 |

| Обозначение характерных точек границы | Координаты, м (система координат МСК-167 (зона 4)) | |
|---|--|---------|
| | X | Y |
| 1747 | 780908.44 | 9440.47 |
| 1748 | 780875.52 | 9429.48 |
| 1749 | 780873.72 | 9405.68 |
| 1750 | 780912.11 | 9407.55 |
| 1751 | 780941.43 | 9391.10 |
| 1752 | 780943.22 | 9367.32 |
| 1753 | 780886.51 | 9352.65 |
| 1754 | 780844.41 | 9297.74 |
| 1755 | 780827.95 | 9231.91 |
| 1756 | 780849.94 | 9198.93 |
| 1757 | 780840.74 | 9169.69 |
| 1758 | 780765.78 | 9167.89 |
| 1759 | 780692.55 | 9158.69 |
| 1760 | 780677.96 | 9107.51 |
| 1761 | 780718.21 | 9048.94 |
| 1762 | 780734.66 | 9008.70 |
| 1763 | 780696.21 | 8992.25 |
| 1764 | 780685.23 | 8970.25 |
| 1765 | 780725.47 | 8926.34 |
| 1766 | 780760.25 | 8880.63 |
| 1767 | 780782.24 | 8816.60 |
| 1768 | 780785.90 | 8758.03 |
| 1769 | 780734.66 | 8701.32 |
| 1770 | 780747.46 | 8672.00 |
| 1771 | 780807.90 | 8639.09 |
| 1772 | 780879.18 | 8642.76 |
| 1773 | 780892.05 | 8697.60 |
| 1774 | 780928.63 | 8699.46 |
| 1775 | 780937.77 | 8657.35 |
| 1776 | 780915.83 | 8582.32 |
| 1777 | 780895.72 | 8509.16 |
| 1778 | 780921.30 | 8489.04 |
| 1779 | 780976.20 | 8531.15 |
| 1780 | 781021.91 | 8598.86 |
| 1781 | 781082.28 | 8633.55 |
| 1782 | 781124.39 | 8661.02 |
| 1783 | 781215.89 | 8637.22 |
| 1784 | 781298.16 | 8604.31 |
| 1785 | 781342.07 | 8547.61 |

| Обозначение характерных точек границы | Координаты, м (система координат МСК-167 (зона 4)) | |
|---|--|---------|
| | X | Y |
| 1786 | 781323.83 | 8498.17 |
| 1787 | 781336.61 | 8489.03 |
| 1788 | 781387.84 | 8501.84 |
| 1789 | 781429.89 | 8511.02 |
| 1790 | 781455.56 | 8479.91 |
| 1791 | 781448.22 | 8434.13 |
| 1792 | 781375.07 | 8373.77 |
| 1793 | 781371.40 | 8335.38 |
| 1794 | 781395.17 | 8317.05 |
| 1795 | 781457.35 | 8317.06 |
| 1796 | 781493.92 | 8289.61 |
| 1797 | 781510.47 | 8192.66 |
| 1798 | 781484.81 | 8148.74 |
| 1799 | 781371.40 | 8040.81 |
| 1800 | 781345.75 | 8004.22 |
| 1801 | 781342.07 | 7974.91 |
| 1802 | 781362.20 | 7960.32 |
| 1803 | 781402.52 | 7956.64 |
| 1804 | 781437.22 | 7989.57 |
| 1805 | 781461.01 | 7987.71 |
| 1806 | 781462.88 | 7954.78 |
| 1807 | 781429.90 | 7912.74 |
| 1808 | 781393.31 | 7890.75 |
| 1809 | 781345.74 | 7848.71 |
| 1810 | 781329.29 | 7812.05 |
| 1811 | 781351.28 | 7779.14 |
| 1812 | 781375.06 | 7753.56 |
| 1813 | 781378.72 | 7727.90 |
| 1814 | 781343.94 | 7705.99 |
| 1815 | 781263.46 | 7700.52 |
| 1816 | 781195.69 | 7662.14 |
| 1817 | 781149.90 | 7605.37 |
| 1818 | 781107.87 | 7607.23 |
| 1819 | 781069.42 | 7561.45 |
| 1820 | 781025.51 | 7517.54 |
| 1821 | 780988.93 | 7457.19 |
| 1822 | 781012.72 | 7435.26 |
| 1823 | 781049.30 | 7444.39 |
| 1824 | 781076.76 | 7475.51 |

| Обозначение характерных точек границы | Координаты, м (система координат МСК-167 (зона 4)) | |
|---|--|---------|
| | X | Y |
| 1825 | 781113.33 | 7497.43 |
| 1826 | 781140.79 | 7484.63 |
| 1827 | 781144.45 | 7453.52 |
| 1828 | 781128.00 | 7400.47 |
| 1829 | 781058.43 | 7334.65 |
| 1830 | 781041.98 | 7290.73 |
| 1831 | 781034.65 | 7241.29 |
| 1832 | 780996.27 | 7232.16 |
| 1833 | 780972.47 | 7259.63 |
| 1834 | 780963.35 | 7290.74 |
| 1835 | 780959.68 | 7336.44 |
| 1836 | 780919.43 | 7354.77 |
| 1837 | 780862.67 | 7343.78 |
| 1838 | 780829.74 | 7299.86 |
| 1839 | 780789.49 | 7283.41 |
| 1840 | 780749.25 | 7250.42 |
| 1841 | 780811.50 | 7213.84 |
| 1842 | 780846.20 | 7212.04 |
| 1843 | 780848.07 | 7177.27 |
| 1844 | 780820.62 | 7131.56 |
| 1845 | 780789.50 | 7096.77 |
| 1846 | 780751.06 | 7096.78 |
| 1847 | 780683.35 | 7116.90 |
| 1848 | 780635.85 | 7102.24 |
| 1849 | 780601.06 | 7061.98 |
| 1850 | 780595.53 | 7027.27 |
| 1851 | 780637.65 | 6994.30 |
| 1852 | 780690.69 | 6970.50 |
| 1853 | 780699.88 | 6944.92 |
| 1854 | 780676.10 | 6928.46 |
| 1855 | 780601.07 | 6910.13 |
| 1856 | 780529.71 | 6888.21 |
| 1857 | 780515.13 | 6842.37 |
| 1858 | 780538.90 | 6802.13 |
| 1859 | 780584.61 | 6783.81 |
| 1860 | 780650.50 | 6780.14 |
| 1861 | 780666.97 | 6754.54 |
| 1862 | 780652.31 | 6716.10 |
| 1863 | 780634.05 | 6681.38 |

| Обозначение характерных точек границы | Координаты, м (система координат МСК-167 (зона 4)) | |
|---|--|---------|
| | X | Y |
| 1864 | 780652.30 | 6668.52 |
| 1865 | 780705.42 | 6675.85 |
| 1866 | 780743.78 | 6670.40 |
| 1867 | 780754.80 | 6630.15 |
| 1868 | 780749.34 | 6589.89 |
| 1869 | 780712.69 | 6535.00 |
| 1870 | 780668.77 | 6456.29 |
| 1871 | 780677.96 | 6423.38 |
| 1872 | 780709.08 | 6423.40 |
| 1873 | 780725.53 | 6452.64 |
| 1874 | 780771.23 | 6516.66 |
| 1875 | 780815.16 | 6522.21 |
| 1876 | 780864.59 | 6527.66 |
| 1877 | 780902.98 | 6514.87 |
| 1878 | 780912.10 | 6470.96 |
| 1879 | 780884.72 | 6425.19 |
| 1880 | 780835.27 | 6388.62 |
| 1881 | 780851.74 | 6359.36 |
| 1882 | 780873.71 | 6311.78 |
| 1883 | 780870.05 | 6258.74 |
| 1884 | 780844.41 | 6209.29 |
| 1885 | 780774.92 | 6192.84 |
| 1886 | 780655.97 | 6196.52 |
| 1887 | 780590.14 | 6225.76 |
| 1888 | 780537.03 | 6227.62 |
| 1889 | 780522.45 | 6181.98 |
| 1890 | 780535.24 | 6119.75 |
| 1891 | 780537.11 | 6019.13 |
| 1892 | 780570.02 | 5997.21 |
| 1893 | 780608.40 | 5953.30 |
| 1894 | 780628.52 | 5894.73 |
| 1895 | 780652.30 | 5843.50 |
| 1896 | 780654.18 | 5781.33 |
| 1897 | 780595.60 | 5755.67 |
| 1898 | 780606.61 | 5700.77 |
| 1899 | 780652.31 | 5660.52 |
| 1900 | 780709.09 | 5634.94 |
| 1901 | 780795.04 | 5684.31 |
| 1902 | 780848.06 | 5737.43 |

| Обозначение характерных точек границы | Координаты, м (система координат МСК-167 (зона 4)) | |
|---|--|---------|
| | X | Y |
| 1903 | 780913.97 | 5678.85 |
| 1904 | 780983.47 | 5594.69 |
| 1905 | 780961.54 | 5556.24 |
| 1906 | 780932.29 | 5508.67 |
| 1907 | 780974.33 | 5470.29 |
| 1908 | 781016.45 | 5446.50 |
| 1909 | 781001.79 | 5417.17 |
| 1910 | 780930.43 | 5387.93 |
| 1911 | 780934.10 | 5329.37 |
| 1912 | 780915.77 | 5278.18 |
| 1913 | 780890.19 | 5183.04 |
| 1914 | 780888.39 | 5139.12 |
| 1915 | 780926.75 | 5102.55 |
| 1916 | 780974.33 | 5131.80 |
| 1917 | 780987.13 | 5106.15 |
| 1918 | 780977.99 | 5054.98 |
| 1919 | 780932.28 | 5018.32 |
| 1920 | 780919.44 | 4989.08 |
| 1921 | 780934.09 | 4912.32 |
| 1922 | 780924.96 | 4829.97 |
| 1923 | 780881.05 | 4749.46 |
| 1924 | 780864.59 | 4683.57 |
| 1925 | 780877.38 | 4586.63 |
| 1926 | 780919.51 | 4504.27 |
| 1927 | 780946.97 | 4405.51 |
| 1928 | 780935.96 | 4319.49 |
| 1929 | 780928.62 | 4235.34 |
| 1930 | 780912.17 | 4131.06 |
| 1931 | 780906.72 | 4068.83 |
| 1932 | 780930.49 | 4028.59 |
| 1933 | 780961.56 | 4034.05 |
| 1934 | 780985.34 | 4067.03 |
| 1935 | 780965.20 | 4178.63 |
| 1936 | 781018.31 | 4206.09 |
| 1937 | 781058.55 | 4187.77 |
| 1938 | 781065.83 | 4140.19 |
| 1939 | 781060.35 | 4076.16 |
| 1940 | 781100.61 | 4024.92 |
| 1941 | 781102.48 | 3977.34 |

| Обозначение характерных точек границы | Координаты, м (система координат МСК-167 (зона 4)) | |
|---|--|---------|
| | X | Y |
| 1942 | 781073.08 | 3942.62 |
| 1943 | 781078.55 | 3916.98 |
| 1944 | 781069.41 | 3862.06 |
| 1945 | 781040.17 | 3880.38 |
| 1946 | 781007.19 | 3918.84 |
| 1947 | 780970.60 | 3891.39 |
| 1948 | 780923.03 | 3865.74 |
| 1949 | 780923.02 | 3825.49 |
| 1950 | 780924.89 | 3781.58 |
| 1951 | 780976.14 | 3732.20 |
| 1952 | 780970.60 | 3699.29 |
| 1953 | 780891.91 | 3680.96 |
| 1954 | 780886.44 | 3651.72 |
| 1955 | 780941.35 | 3611.47 |
| 1956 | 781010.85 | 3596.80 |
| 1957 | 781038.30 | 3633.39 |
| 1958 | 781060.29 | 3702.88 |
| 1959 | 781106.00 | 3713.87 |
| 1960 | 781170.03 | 3688.29 |
| 1961 | 781248.72 | 3604.14 |
| 1962 | 781290.77 | 3532.77 |
| 1963 | 781309.10 | 3488.86 |
| 1964 | 781365.80 | 3476.08 |
| 1965 | 781435.36 | 3510.78 |
| 1966 | 781479.20 | 3554.63 |
| 1967 | 781481.00 | 3609.53 |
| 1968 | 781499.34 | 3625.99 |
| 1969 | 781537.70 | 3616.78 |
| 1970 | 781570.69 | 3582.08 |
| 1971 | 781576.15 | 3525.30 |
| 1972 | 781557.82 | 3475.93 |
| 1973 | 781508.46 | 3441.15 |
| 1974 | 781457.22 | 3400.91 |
| 1975 | 781457.22 | 3360.66 |
| 1976 | 781480.99 | 3316.75 |
| 1977 | 781545.04 | 3283.83 |
| 1978 | 781592.61 | 3271.05 |
| 1979 | 781623.72 | 3221.59 |
| 1980 | 781625.52 | 3163.11 |

| Обозначение характерных точек границы | Координаты, м (система координат МСК-167 (зона 4)) | |
|---|--|---------|
| | X | Y |
| 1981 | 781609.06 | 3077.07 |
| 1982 | 781625.52 | 3045.95 |
| 1983 | 781658.51 | 3042.29 |
| 1984 | 781715.21 | 3111.85 |
| 1985 | 781680.42 | 3170.43 |
| 1986 | 781678.63 | 3214.34 |
| 1987 | 781684.10 | 3254.58 |
| 1988 | 781691.44 | 3287.51 |
| 1989 | 781729.88 | 3289.30 |
| 1990 | 781775.57 | 3241.72 |
| 1991 | 781799.37 | 3163.11 |
| 1992 | 781828.62 | 3128.32 |
| 1993 | 781865.19 | 3095.41 |
| 1994 | 781892.66 | 3097.20 |
| 1995 | 781892.66 | 3131.98 |
| 1996 | 781899.98 | 3164.89 |
| 1997 | 781938.43 | 3170.43 |
| 1998 | 781965.89 | 3144.78 |
| 1999 | 781982.34 | 3097.20 |
| 2000 | 782048.24 | 3040.56 |
| 2001 | 782022.59 | 2996.64 |
| 2002 | 782006.12 | 2899.70 |
| 2003 | 781953.09 | 2890.51 |
| 2004 | 781912.83 | 2824.68 |
| 2005 | 781914.64 | 2755.11 |
| 2006 | 781896.39 | 2727.67 |
| 2007 | 781898.19 | 2700.27 |
| 2008 | 781938.43 | 2689.28 |
| 2009 | 781942.09 | 2672.83 |
| 2010 | 781896.38 | 2654.49 |
| 2011 | 781887.18 | 2623.39 |
| 2012 | 781907.30 | 2586.80 |
| 2013 | 781931.10 | 2542.89 |
| 2014 | 781920.18 | 2508.11 |
| 2015 | 781892.72 | 2464.20 |
| 2016 | 781909.18 | 2398.37 |
| 2017 | 781943.96 | 2383.71 |
| 2018 | 781987.87 | 2370.92 |
| 2019 | 781995.13 | 2343.47 |

| Обозначение характерных точек границы | Координаты, м (система координат МСК-167 (зона 4)) | |
|---|--|---------|
| | X | Y |
| 2020 | 781971.35 | 2288.56 |
| 2021 | 781916.52 | 2235.52 |
| 2022 | 781817.77 | 2213.60 |
| 2023 | 781759.19 | 2222.80 |
| 2024 | 781684.18 | 2246.53 |
| 2025 | 781631.12 | 2317.88 |
| 2026 | 781616.47 | 2385.58 |
| 2027 | 781614.66 | 2436.82 |
| 2028 | 781554.29 | 2451.47 |
| 2029 | 781497.60 | 2418.57 |
| 2030 | 781459.16 | 2356.32 |
| 2031 | 781451.83 | 2305.08 |
| 2032 | 781391.44 | 2248.39 |
| 2033 | 781406.12 | 2219.13 |
| 2034 | 781407.91 | 2171.54 |
| 2035 | 781375.00 | 2144.10 |
| 2036 | 781343.87 | 2169.70 |
| 2037 | 781349.33 | 2217.26 |
| 2038 | 781296.30 | 2222.80 |
| 2039 | 781248.72 | 2211.80 |
| 2040 | 781248.72 | 2182.48 |
| 2041 | 781283.52 | 2138.58 |
| 2042 | 781278.05 | 2114.77 |
| 2043 | 781245.05 | 2111.19 |
| 2044 | 781212.14 | 2091.00 |
| 2045 | 781213.93 | 2021.51 |
| 2046 | 781221.28 | 1935.56 |
| 2047 | 781208.47 | 1860.52 |
| 2048 | 781210.34 | 1814.75 |
| 2049 | 781265.18 | 1825.74 |
| 2050 | 781365.87 | 1827.53 |
| 2051 | 781428.17 | 1785.49 |
| 2052 | 781526.91 | 1730.66 |
| 2053 | 781576.37 | 1728.80 |
| 2054 | 781583.67 | 1758.03 |
| 2055 | 781526.92 | 1827.60 |
| 2056 | 781528.78 | 1851.39 |
| 2057 | 781559.91 | 1880.64 |
| 2058 | 781622.08 | 1873.31 |

| Обозначение характерных точек границы | Координаты, м (система координат МСК-167 (зона 4)) | |
|---|--|---------|
| | X | Y |
| 2059 | 781689.77 | 1862.38 |
| 2060 | 781755.67 | 1829.40 |
| 2061 | 781817.83 | 1739.78 |
| 2062 | 781859.94 | 1659.29 |
| 2063 | 781903.85 | 1565.94 |
| 2064 | 781964.23 | 1518.36 |
| 2065 | 782035.59 | 1509.23 |
| 2066 | 782102.49 | 1510.93 |
| 2067 | 782116.97 | 1477.02 |
| 2068 | 782098.08 | 1446.10 |
| 2069 | 782128.95 | 1397.14 |
| 2070 | 782177.38 | 1319.36 |
| 2071 | 782170.46 | 1267.45 |
| 2072 | 782087.44 | 1186.21 |
| 2073 | 781987.17 | 1120.45 |
| 2074 | 781914.48 | 1149.85 |
| 2075 | 781845.32 | 1182.74 |
| 2076 | 781795.19 | 1160.26 |
| 2077 | 781796.91 | 1123.92 |
| 2078 | 781867.81 | 1094.49 |
| 2079 | 781921.42 | 1063.38 |
| 2080 | 781945.66 | 1018.41 |
| 2081 | 781914.48 | 1001.09 |
| 2082 | 781857.42 | 1033.98 |
| 2083 | 781828.01 | 1009.77 |
| 2084 | 781791.74 | 999.39 |
| 2085 | 781751.92 | 983.83 |
| 2086 | 781693.16 | 997.69 |
| 2087 | 781691.39 | 954.42 |
| 2088 | 781667.27 | 959.58 |
| 2089 | 781632.69 | 1004.55 |
| 2090 | 781580.78 | 989.00 |
| 2091 | 781579.02 | 938.86 |
| 2092 | 781551.39 | 925.00 |
| 2093 | 781516.81 | 866.24 |
| 2094 | 781585.95 | 791.85 |
| 2095 | 781672.44 | 724.39 |
| 2096 | 781684.54 | 663.86 |
| 2097 | 781668.97 | 611.97 |

| Обозначение характерных точек границы | Координаты, м (система координат МСК-167 (зона 4)) | |
|---|--|---------|
| | X | Y |
| 2098 | 781591.19 | 501.30 |
| 2099 | 781480.46 | 395.81 |
| 2100 | 781399.21 | 388.87 |
| 2101 | 781350.77 | 428.69 |
| 2102 | 781342.15 | 504.77 |
| 2103 | 781310.97 | 522.03 |
| 2104 | 781298.87 | 567.00 |
| 2105 | 781252.21 | 573.92 |
| 2106 | 781198.54 | 458.04 |
| 2107 | 781177.82 | 375.02 |
| 2108 | 781118.99 | 359.47 |
| 2109 | 781063.69 | 394.05 |
| 2110 | 781004.87 | 381.96 |
| 2111 | 780994.47 | 326.65 |
| 2112 | 781027.37 | 283.38 |
| 2113 | 781061.92 | 241.88 |
| 2114 | 781051.60 | 202.13 |
| 2115 | 780928.78 | 103.50 |
| 2116 | 780918.38 | 51.73 |
| 2117 | 780869.94 | -1.94 |
| 2118 | 780878.64 | -55.53 |
| 2119 | 780916.68 | -90.11 |
| 2120 | 780980.68 | -122.99 |
| 2121 | 781010.03 | -79.73 |
| 2122 | 781089.59 | -79.72 |
| 2123 | 781122.46 | -50.31 |
| 2124 | 781167.42 | -27.83 |
| 2125 | 781224.50 | -71.08 |
| 2126 | 781233.12 | -128.15 |
| 2127 | 781264.30 | -188.68 |
| 2128 | 781274.62 | -264.77 |
| 2129 | 781269.47 | -351.24 |
| 2130 | 781229.72 | -401.38 |
| 2131 | 781189.91 | -397.98 |
| 2132 | 781153.58 | -417.01 |
| 2133 | 781138.01 | -479.23 |
| 2134 | 781120.76 | -519.03 |
| 2135 | 781132.85 | -553.61 |
| 2136 | 781207.24 | -577.81 |

| Обозначение характерных точек границы | Координаты, м (система координат МСК-167 (зона 4)) | |
|---|--|----------|
| | X | Y |
| 2137 | 781245.28 | -626.24 |
| 2138 | 781243.51 | -686.77 |
| 2139 | 781271.23 | -704.09 |
| 2140 | 781293.71 | -769.78 |
| 2141 | 781290.25 | -825.14 |
| 2142 | 781260.83 | -851.09 |
| 2143 | 781305.80 | -915.08 |
| 2144 | 781349.01 | -923.71 |
| 2145 | 781387.05 | -982.47 |
| 2146 | 781435.48 | -1001.56 |
| 2147 | 781447.58 | -982.48 |
| 2148 | 781433.79 | -852.78 |
| 2149 | 781440.71 | -821.68 |
| 2150 | 781504.65 | -821.68 |
| 2151 | 781547.87 | -857.96 |
| 2152 | 781553.10 | -920.25 |
| 2153 | 781603.22 | -954.82 |
| 2154 | 781655.11 | -934.04 |
| 2155 | 781705.24 | -939.27 |
| 2156 | 781776.18 | -915.02 |
| 2157 | 781850.56 | -932.34 |
| 2158 | 781907.62 | -1006.73 |
| 2159 | 781916.24 | -1086.28 |
| 2160 | 781930.12 | -1158.90 |
| 2161 | 781994.10 | -1198.63 |
| 2162 | 782059.80 | -1207.33 |
| 2163 | 782073.65 | -1240.14 |
| 2164 | 782058.09 | -1323.16 |
| 2165 | 782032.14 | -1420.03 |
| 2166 | 781987.10 | -1477.09 |
| 2167 | 781928.35 | -1489.18 |
| 2168 | 781890.30 | -1456.37 |
| 2169 | 781869.51 | -1395.85 |
| 2170 | 781848.80 | -1350.87 |
| 2171 | 781786.51 | -1352.57 |
| 2172 | 781751.92 | -1397.54 |
| 2173 | 781758.85 | -1466.70 |
| 2174 | 781739.84 | -1485.73 |
| 2175 | 781674.07 | -1489.19 |

| Обозначение характерных точек границы | Координаты, м (система координат МСК-167 (зона 4)) | |
|---|--|----------|
| | X | Y |
| 2176 | 781570.34 | -1492.64 |
| 2177 | 781476.93 | -1553.17 |
| 2178 | 781430.26 | -1629.26 |
| 2179 | 781361.04 | -1650.05 |
| 2180 | 781307.44 | -1701.95 |
| 2181 | 781293.58 | -1829.94 |
| 2182 | 781222.74 | -1859.29 |
| 2183 | 781195.01 | -1906.02 |
| 2184 | 781215.80 | -1940.58 |
| 2185 | 781276.33 | -1949.23 |
| 2186 | 781355.88 | -1930.21 |
| 2187 | 781390.46 | -1950.99 |
| 2188 | 781383.52 | -1985.57 |
| 2189 | 781309.21 | -2084.15 |
| 2190 | 781302.28 | -2122.18 |
| 2191 | 781355.87 | -2158.51 |
| 2192 | 781381.83 | -2194.80 |
| 2193 | 781418.11 | -2203.49 |
| 2194 | 781459.62 | -2184.47 |
| 2195 | 781421.57 | -2130.81 |
| 2196 | 781411.25 | -2087.60 |
| 2197 | 781466.54 | -2070.28 |
| 2198 | 781518.44 | -2104.92 |
| 2199 | 781554.79 | -2120.48 |
| 2200 | 781568.57 | -2094.54 |
| 2201 | 781558.26 | -2049.56 |
| 2202 | 781584.13 | -2025.31 |
| 2203 | 781615.30 | -2032.23 |
| 2204 | 781613.54 | -2087.60 |
| 2205 | 781596.29 | -2155.06 |
| 2206 | 781589.37 | -2244.94 |
| 2207 | 781575.56 | -2296.77 |
| 2208 | 781525.37 | -2303.70 |
| 2209 | 781442.34 | -2321.03 |
| 2210 | 781385.29 | -2359.06 |
| 2211 | 781393.92 | -2395.34 |
| 2212 | 781423.34 | -2419.59 |
| 2213 | 781423.33 | -2459.33 |
| 2214 | 781373.19 | -2459.33 |

| Обозначение характерных точек границы | Координаты, м (система координат МСК-167 (зона 4)) | |
|---|--|----------|
| | X | Y |
| 2215 | 781347.26 | -2483.58 |
| 2216 | 781338.62 | -2533.72 |
| 2217 | 781350.71 | -2571.76 |
| 2218 | 781399.14 | -2564.84 |
| 2219 | 781459.67 | -2547.57 |
| 2220 | 781475.23 | -2570.06 |
| 2221 | 781447.59 | -2604.63 |
| 2222 | 781402.62 | -2653.07 |
| 2223 | 781383.59 | -2698.05 |
| 2224 | 781416.41 | -2734.32 |
| 2225 | 781504.65 | -2758.57 |
| 2226 | 781608.38 | -2730.86 |
| 2227 | 781675.83 | -2756.81 |
| 2228 | 781727.74 | -2824.27 |
| 2229 | 781770.94 | -2820.79 |
| 2230 | 781786.50 | -2770.67 |
| 2231 | 781755.38 | -2708.37 |
| 2232 | 781788.27 | -2666.87 |
| 2233 | 781847.10 | -2677.25 |
| 2234 | 781971.61 | -2787.92 |
| 2235 | 782035.54 | -2791.39 |
| 2236 | 782083.97 | -2751.64 |
| 2237 | 782077.05 | -2701.51 |
| 2238 | 781983.70 | -2672.10 |
| 2239 | 781912.78 | -2620.20 |
| 2240 | 781911.02 | -2578.68 |
| 2241 | 781931.81 | -2547.57 |
| 2242 | 781999.40 | -2551.04 |
| 2243 | 782099.66 | -2547.57 |
| 2244 | 782191.37 | -2570.06 |
| 2245 | 782244.97 | -2623.66 |
| 2246 | 782340.08 | -2623.66 |
| 2247 | 782435.18 | -2585.63 |
| 2248 | 782466.36 | -2533.72 |
| 2249 | 782461.13 | -2500.84 |
| 2250 | 782372.95 | -2481.82 |
| 2251 | 782293.41 | -2443.78 |
| 2252 | 782251.91 | -2379.77 |
| 2253 | 782296.88 | -2341.74 |

| Обозначение характерных точек границы | Координаты, м (система координат МСК-167 (зона 4)) | |
|---|--|----------|
| | X | Y |
| 2254 | 782319.36 | -2352.13 |
| 2255 | 782398.90 | -2352.14 |
| 2256 | 782490.54 | -2346.97 |
| 2257 | 782559.70 | -2305.47 |
| 2258 | 782620.23 | -2281.20 |
| 2259 | 782672.14 | -2291.61 |
| 2260 | 782696.38 | -2329.64 |
| 2261 | 782689.45 | -2388.48 |
| 2262 | 782665.21 | -2464.56 |
| 2263 | 782680.76 | -2513.00 |
| 2264 | 782732.66 | -2523.32 |
| 2265 | 782770.70 | -2490.51 |
| 2266 | 782801.80 | -2414.36 |
| 2267 | 782815.68 | -2305.46 |
| 2268 | 782850.18 | -2262.19 |
| 2269 | 782978.16 | -2179.18 |
| 2270 | 783030.06 | -2168.86 |
| 2271 | 783071.57 | -2175.71 |
| 2272 | 783083.66 | -2220.69 |
| 2273 | 783083.66 | -2269.12 |
| 2274 | 783049.10 | -2340.05 |
| 2275 | 783057.72 | -2390.17 |
| 2276 | 783106.15 | -2440.37 |
| 2277 | 783173.60 | -2435.14 |
| 2278 | 783227.21 | -2393.64 |
| 2279 | 783249.70 | -2331.41 |
| 2280 | 783230.68 | -2260.50 |
| 2281 | 783215.11 | -2212.05 |
| 2282 | 783256.62 | -2174.01 |
| 2283 | 783386.32 | -2168.86 |
| 2284 | 783478.02 | -1968.18 |
| 2285 | 783493.57 | -1895.56 |
| 2286 | 783559.27 | -1810.85 |
| 2287 | 783657.83 | -1736.46 |
| 2288 | 783682.37 | -1710.33 |
| 2289 | 783723.57 | -1686.80 |
| 2290 | 783775.96 | -1729.64 |
| 2291 | 783808.92 | -1708.69 |
| 2292 | 783828.01 | -1642.56 |

| Обозначение характерных точек границы | Координаты, м (система координат МСК-167 (зона 4)) | |
|---|--|----------|
| | X | Y |
| 2293 | 783825.13 | -1589.51 |
| 2294 | 783877.14 | -1486.53 |
| 2295 | 784033.77 | -1408.25 |
| 2296 | 784099.69 | -1353.94 |
| 2297 | 784141.27 | -1338.73 |
| 2298 | 784147.73 | -1340.80 |
| 2299 | 784147.29 | -1371.59 |
| 2300 | 784178.40 | -1413.11 |
| 2301 | 784259.72 | -1442.52 |
| 2302 | 784290.83 | -1465.00 |
| 2303 | 784301.21 | -1528.99 |
| 2304 | 784332.33 | -1544.55 |
| 2305 | 784404.96 | -1542.85 |
| 2306 | 784439.60 | -1544.55 |
| 2307 | 784487.97 | -1544.55 |
| 2308 | 784520.85 | -1492.72 |
| 2309 | 784572.75 | -1463.30 |
| 2310 | 784678.25 | -1485.78 |
| 2311 | 784750.87 | -1509.97 |
| 2312 | 784804.46 | -1480.56 |
| 2313 | 784807.93 | -1430.42 |
| 2314 | 784833.89 | -1418.32 |
| 2315 | 784889.19 | -1426.96 |
| 2316 | 784977.42 | -1305.91 |
| 2317 | 785029.25 | -1307.60 |
| 2318 | 785070.76 | -1337.02 |
| 2319 | 785122.66 | -1349.11 |
| 2320 | 785148.61 | -1321.46 |
| 2321 | 785152.09 | -1205.56 |
| 2322 | 785164.18 | -1162.30 |
| 2323 | 785164.18 | -1105.24 |
| 2324 | 785127.88 | -1081.04 |
| 2325 | 785056.97 | -1086.21 |
| 2326 | 785036.18 | -1065.50 |
| 2327 | 785043.11 | -958.22 |
| 2328 | 785012.00 | -899.46 |
| 2329 | 785020.64 | -875.21 |
| 2330 | 785077.69 | -866.59 |
| 2331 | 785119.20 | -835.48 |

| Обозначение характерных точек границы | Координаты, м (система координат МСК-167 (зона 4)) | |
|---|--|---------|
| | X | Y |
| 2332 | 785108.87 | -785.34 |
| 2333 | 785062.13 | -759.38 |
| 2334 | 785063.90 | -674.62 |
| 2335 | 785110.57 | -631.40 |
| 2336 | 785112.28 | -544.91 |
| 2337 | 785143.45 | -525.90 |
| 2338 | 785153.77 | -482.64 |
| 2339 | 785186.65 | -489.56 |
| 2340 | 785198.75 | -527.60 |
| 2341 | 785221.23 | -534.53 |
| 2342 | 785254.11 | -482.63 |
| 2343 | 785248.95 | -429.03 |
| 2344 | 785216.07 | -382.36 |
| 2345 | 785233.39 | -351.18 |
| 2346 | 785295.62 | -340.86 |
| 2347 | 785331.96 | -359.88 |
| 2348 | 785316.41 | -439.42 |
| 2349 | 785337.12 | -480.93 |
| 2350 | 785390.73 | -531.06 |
| 2351 | 785430.55 | -560.48 |
| 2352 | 785470.28 | -550.09 |
| 2353 | 785497.99 | -499.95 |
| 2354 | 785494.52 | -434.26 |
| 2355 | 785541.20 | -385.83 |
| 2356 | 785570.61 | -327.00 |
| 2357 | 785608.64 | -295.88 |
| 2358 | 785669.18 | -304.51 |
| 2359 | 785702.06 | -340.85 |
| 2360 | 785716.48 | -361.92 |
| 2361 | 785792.20 | -387.71 |
| 2362 | 785797.16 | -314.91 |
| 2363 | 785904.36 | -285.50 |
| 2364 | 786003.00 | -257.84 |
| 2365 | 786091.17 | -233.65 |
| 2366 | 786143.08 | -250.92 |
| 2367 | 786174.19 | -327.00 |
| 2368 | 786182.82 | -403.08 |
| 2369 | 786162.10 | -439.42 |
| 2370 | 786096.34 | -458.44 |

| Обозначение характерных точек границы | Координаты, м (система координат МСК-167 (зона 4)) | |
|---|--|----------|
| | X | Y |
| 2371 | 786047.97 | -501.71 |
| 2372 | 786034.11 | -536.30 |
| 2373 | 785985.68 | -563.95 |
| 2374 | 785992.62 | -605.45 |
| 2375 | 786041.05 | -612.38 |
| 2376 | 786098.10 | -598.52 |
| 2377 | 786146.53 | -562.24 |
| 2378 | 786186.28 | -553.55 |
| 2379 | 786205.30 | -574.35 |
| 2380 | 786210.54 | -638.33 |
| 2381 | 786226.09 | -678.07 |
| 2382 | 786239.88 | -729.97 |
| 2383 | 786205.30 | -766.32 |
| 2384 | 786137.85 | -773.24 |
| 2385 | 786108.50 | -812.99 |
| 2386 | 786115.36 | -845.87 |
| 2387 | 786155.17 | -883.91 |
| 2388 | 786153.48 | -989.41 |
| 2389 | 786186.29 | -1004.96 |
| 2390 | 786233.02 | -975.54 |
| 2391 | 786271.07 | -923.64 |
| 2392 | 786297.01 | -925.41 |
| 2393 | 786307.34 | -961.76 |
| 2394 | 786248.58 | -1089.68 |
| 2395 | 786260.66 | -1115.63 |
| 2396 | 786300.41 | -1106.99 |
| 2397 | 786343.69 | -1065.55 |
| 2398 | 786440.54 | -949.73 |
| 2399 | 786513.17 | -896.06 |
| 2400 | 786513.18 | -809.58 |
| 2401 | 786549.51 | -794.03 |
| 2402 | 786546.05 | -762.92 |
| 2403 | 786504.54 | -745.67 |
| 2404 | 786495.91 | -705.85 |
| 2405 | 786525.26 | -667.81 |
| 2406 | 786594.48 | -615.91 |
| 2407 | 786580.63 | -551.92 |
| 2408 | 786622.14 | -508.71 |
| 2409 | 786694.77 | -503.47 |

| Обозначение характерных точек границы | Координаты, м (система координат МСК-167 (зона 4)) | |
|---|--|---------|
| | X | Y |
| 2410 | 786725.94 | -468.90 |
| 2411 | 786712.08 | -434.32 |
| 2412 | 786627.30 | -415.31 |
| 2413 | 786591.02 | -380.72 |
| 2414 | 786613.51 | -325.36 |
| 2415 | 786679.20 | -295.95 |
| 2416 | 786738.03 | -304.64 |
| 2417 | 786805.48 | -487.92 |
| 2418 | 786847.00 | -513.87 |
| 2419 | 786952.49 | -442.96 |
| 2420 | 786966.28 | -417.00 |
| 2421 | 786943.80 | -368.63 |
| 2422 | 786914.45 | -320.19 |
| 2423 | 786952.49 | -271.77 |
| 2424 | 786985.31 | -263.13 |
| 2425 | 787044.14 | -285.62 |
| 2426 | 787097.73 | -259.68 |
| 2427 | 787149.63 | -181.76 |
| 2428 | 787211.86 | -129.92 |
| 2429 | 787291.47 | -142.00 |
| 2430 | 787365.79 | -167.96 |
| 2431 | 787474.76 | -180.05 |
| 2432 | 787514.57 | -219.80 |
| 2433 | 787524.90 | -301.11 |
| 2434 | 787531.83 | -404.91 |
| 2435 | 787481.68 | -434.26 |
| 2436 | 787390.04 | -479.23 |
| 2437 | 787390.04 | -513.81 |
| 2438 | 787455.73 | -529.43 |
| 2439 | 787597.58 | -607.22 |
| 2440 | 787767.07 | -640.08 |
| 2441 | 787924.41 | -628.01 |
| 2442 | 787976.30 | -603.75 |
| 2443 | 787964.21 | -543.22 |
| 2444 | 787953.83 | -453.29 |
| 2445 | 787974.60 | -420.47 |
| 2446 | 788054.08 | -410.01 |
| 2447 | 788109.45 | -442.88 |
| 2448 | 788118.07 | -505.19 |

| Обозначение характерных точек границы | Координаты, м (система координат МСК-167 (зона 4)) | |
|---|--|---------|
| | X | Y |
| 2449 | 788152.66 | -570.86 |
| 2450 | 788242.60 | -601.99 |
| 2451 | 788316.99 | -581.27 |
| 2452 | 788386.14 | -512.11 |
| 2453 | 788420.72 | -416.94 |
| 2454 | 788439.75 | -332.23 |
| 2455 | 788498.57 | -316.67 |
| 2456 | 788555.64 | -326.99 |
| 2457 | 788581.59 | -375.44 |
| 2458 | 788611.01 | -463.68 |
| 2459 | 788654.20 | -515.50 |
| 2460 | 788702.65 | -527.67 |
| 2461 | 788740.68 | -484.40 |
| 2462 | 788754.54 | -413.48 |
| 2463 | 788783.95 | -301.10 |
| 2464 | 788827.22 | -249.33 |
| 2465 | 788896.38 | -235.49 |
| 2466 | 788946.52 | -252.80 |
| 2467 | 788948.27 | -290.86 |
| 2468 | 788870.43 | -332.36 |
| 2469 | 788872.19 | -392.88 |
| 2470 | 788927.49 | -432.63 |
| 2471 | 789034.76 | -443.02 |
| 2472 | 789166.20 | -429.17 |
| 2473 | 789200.78 | -366.93 |
| 2474 | 789212.88 | -294.30 |
| 2475 | 789245.76 | -233.79 |
| 2476 | 789245.76 | -140.38 |
| 2477 | 789311.44 | -0.30 |
| 2478 | 789359.89 | 100.03 |
| 2479 | 789403.15 | 134.61 |
| 2480 | 789418.71 | 181.28 |
| 2481 | 789399.68 | 247.04 |
| 2482 | 789358.19 | 293.71 |
| 2483 | 789363.35 | 335.22 |
| 2484 | 789358.19 | 420.00 |
| 2485 | 789354.72 | 470.13 |
| 2486 | 789394.46 | 477.06 |
| 2487 | 789449.82 | 440.73 |

| Обозначение характерных точек границы | Координаты, м (система координат МСК-167 (зона 4)) | |
|---|--|---------|
| | X | Y |
| 2488 | 789498.27 | 383.64 |
| 2489 | 789520.74 | 317.96 |
| 2490 | 789563.95 | 302.33 |
| 2491 | 789622.78 | 285.09 |
| 2492 | 789676.38 | 300.64 |
| 2493 | 789731.75 | 342.14 |
| 2494 | 789686.78 | 399.21 |
| 2495 | 789650.43 | 454.58 |
| 2496 | 789600.30 | 501.25 |
| 2497 | 789553.63 | 494.32 |
| 2498 | 789513.82 | 513.34 |
| 2499 | 789519.05 | 553.14 |
| 2500 | 789563.95 | 567.00 |
| 2501 | 789610.69 | 561.77 |
| 2502 | 789634.87 | 618.82 |
| 2503 | 789608.93 | 658.65 |
| 2504 | 789551.86 | 679.36 |
| 2505 | 789517.28 | 624.07 |
| 2506 | 789482.70 | 625.77 |
| 2507 | 789449.83 | 705.31 |
| 2508 | 789489.63 | 750.28 |
| 2509 | 789477.54 | 772.77 |
| 2510 | 789375.44 | 814.27 |
| 2511 | 789280.34 | 871.35 |
| 2512 | 789206.01 | 950.89 |
| 2513 | 789195.62 | 1006.25 |
| 2514 | 789245.75 | 1080.64 |
| 2515 | 789302.82 | 1077.17 |
| 2516 | 789375.44 | 1073.71 |
| 2517 | 789486.16 | 1070.25 |
| 2518 | 789538.06 | 1051.23 |
| 2519 | 789529.37 | 999.33 |
| 2520 | 789558.72 | 963.04 |
| 2521 | 789629.57 | 980.36 |
| 2522 | 789674.56 | 949.19 |
| 2523 | 789728.20 | 945.79 |
| 2524 | 789766.26 | 923.30 |
| 2525 | 789835.42 | 956.11 |
| 2526 | 789850.98 | 1037.44 |

| Обозначение характерных точек границы | Координаты, м (система координат МСК-167 (зона 4)) | |
|---|--|---------|
| | X | Y |
| 2527 | 789904.56 | 1082.40 |
| 2528 | 789944.38 | 1136.01 |
| 2529 | 789989.35 | 1146.39 |
| 2530 | 790061.97 | 1163.65 |
| 2531 | 790061.97 | 1208.62 |
| 2532 | 789989.35 | 1251.90 |
| 2533 | 789901.09 | 1251.91 |
| 2534 | 789831.95 | 1270.92 |
| 2535 | 789835.42 | 1308.96 |
| 2536 | 789894.24 | 1362.56 |
| 2537 | 789902.87 | 1409.22 |
| 2538 | 789859.59 | 1464.60 |
| 2539 | 789857.89 | 1502.64 |
| 2540 | 789894.25 | 1542.45 |
| 2541 | 789920.13 | 1518.18 |
| 2542 | 789972.03 | 1495.70 |
| 2543 | 790023.93 | 1533.74 |
| 2544 | 790082.75 | 1596.04 |
| 2545 | 790162.30 | 1623.68 |
| 2546 | 790207.29 | 1627.16 |
| 2547 | 790205.51 | 1566.62 |
| 2548 | 790229.76 | 1571.85 |
| 2549 | 790288.52 | 1582.18 |
| 2550 | 790349.06 | 1570.09 |
| 2551 | 790399.18 | 1608.13 |
| 2552 | 790408.92 | 1645.83 |
| 2553 | 790411.00 | 1659.93 |
| 2554 | 790405.93 | 1700.42 |
| 2555 | 790547.54 | 1716.75 |
| 2556 | 790750.92 | 1720.46 |
| 2557 | 790839.84 | 1733.14 |
| 2558 | 790910.65 | 1809.37 |
| 2559 | 790921.56 | 1865.64 |
| 2560 | 790885.26 | 1934.66 |
| 2561 | 790870.78 | 1976.37 |
| 2562 | 790894.38 | 2029.00 |
| 2563 | 790963.35 | 2092.54 |
| 2564 | 790996.00 | 2094.39 |
| 2565 | 791003.28 | 2061.74 |

| Обозначение характерных точек границы | Координаты, м (система координат МСК-167 (зона 4)) | |
|---|--|---------|
| | X | Y |
| 2566 | 791030.52 | 2034.50 |
| 2567 | 791032.30 | 1994.57 |
| 2568 | 791050.48 | 1965.47 |
| 2569 | 791106.75 | 1967.33 |
| 2570 | 791159.44 | 1956.41 |
| 2571 | 791170.28 | 1992.72 |
| 2572 | 791141.26 | 2036.28 |
| 2573 | 791152.17 | 2099.82 |
| 2574 | 791163.01 | 2148.87 |
| 2575 | 791212.07 | 2159.71 |
| 2576 | 791195.74 | 2250.50 |
| 2577 | 791206.58 | 2323.15 |
| 2578 | 791192.10 | 2401.17 |
| 2579 | 791203.00 | 2444.74 |
| 2580 | 791186.62 | 2488.31 |
| 2581 | 791166.64 | 2535.52 |
| 2582 | 791181.19 | 2593.63 |
| 2583 | 791203.01 | 2651.75 |
| 2584 | 791228.41 | 2655.39 |
| 2585 | 791226.55 | 2615.45 |
| 2586 | 791252.00 | 2575.44 |
| 2587 | 791290.16 | 2564.61 |
| 2588 | 791319.18 | 2586.36 |
| 2589 | 791335.50 | 2624.50 |
| 2590 | 791389.98 | 2642.62 |
| 2591 | 791377.31 | 2669.86 |
| 2592 | 791328.23 | 2677.13 |
| 2593 | 791330.09 | 2715.29 |
| 2594 | 791373.66 | 2722.55 |
| 2595 | 791415.37 | 2718.92 |
| 2596 | 791420.87 | 2753.36 |
| 2597 | 791502.51 | 2809.70 |
| 2598 | 791578.74 | 2867.74 |
| 2599 | 791694.90 | 2906.03 |
| 2600 | 791740.33 | 2951.38 |
| 2601 | 791738.48 | 3022.19 |
| 2602 | 791816.56 | 3131.08 |
| 2603 | 791816.56 | 3185.55 |
| 2604 | 791740.32 | 3283.61 |

| Обозначение характерных точек границы | Координаты, м (система координат МСК-167 (зона 4)) | |
|---|--|---------|
| | X | Y |
| 2605 | 791714.87 | 3330.82 |
| 2606 | 791713.09 | 3379.80 |
| 2607 | 791731.26 | 3425.24 |
| 2608 | 791707.67 | 3463.31 |
| 2609 | 791627.73 | 3499.68 |
| 2610 | 791553.21 | 3530.49 |
| 2611 | 791480.61 | 3572.26 |
| 2612 | 791386.21 | 3595.81 |
| 2613 | 791284.52 | 3510.52 |
| 2614 | 791259.13 | 3525.06 |
| 2615 | 791275.47 | 3566.77 |
| 2616 | 791266.40 | 3590.38 |
| 2617 | 791233.75 | 3575.84 |
| 2618 | 791206.50 | 3528.69 |
| 2619 | 791184.69 | 3535.89 |
| 2620 | 791193.83 | 3574.05 |
| 2621 | 791195.61 | 3641.23 |
| 2622 | 791217.42 | 3673.88 |
| 2623 | 791273.68 | 3648.49 |
| 2624 | 791286.38 | 3662.97 |
| 2625 | 791237.40 | 3715.66 |
| 2626 | 791197.39 | 3722.94 |
| 2627 | 791166.57 | 3742.91 |
| 2628 | 791153.81 | 3784.63 |
| 2629 | 791146.61 | 3810.09 |
| 2630 | 791106.68 | 3788.27 |
| 2631 | 791095.77 | 3808.23 |
| 2632 | 791106.68 | 3855.44 |
| 2633 | 791070.32 | 3906.28 |
| 2634 | 791072.16 | 3942.57 |
| 2635 | 791132.07 | 3980.72 |
| 2636 | 791166.64 | 3973.52 |
| 2637 | 791181.12 | 4015.23 |
| 2638 | 791206.58 | 4011.60 |
| 2639 | 791268.26 | 4015.24 |
| 2640 | 791281.03 | 4042.48 |
| 2641 | 791228.32 | 4093.33 |
| 2642 | 791221.12 | 4127.84 |
| 2643 | 791193.89 | 4153.22 |

| Обозначение характерных точек границы | Координаты, м (система координат МСК-167 (зона 4)) | |
|---|--|---------|
| | X | Y |
| 2644 | 791159.37 | 4100.59 |
| 2645 | 791124.87 | 4098.74 |
| 2646 | 791123.07 | 4129.61 |
| 2647 | 791204.72 | 4227.68 |
| 2648 | 791186.62 | 4242.15 |
| 2649 | 791133.97 | 4202.21 |
| 2650 | 791101.26 | 4209.48 |
| 2651 | 791104.90 | 4231.30 |
| 2652 | 791186.62 | 4276.65 |
| 2653 | 791197.52 | 4327.50 |
| 2654 | 791224.69 | 4374.70 |
| 2655 | 791246.52 | 4347.46 |
| 2656 | 791282.81 | 4360.17 |
| 2657 | 791282.81 | 4401.95 |
| 2658 | 791469.79 | 4452.78 |
| 2659 | 791511.57 | 4430.97 |
| 2660 | 791567.83 | 4376.49 |
| 2661 | 791600.49 | 4374.70 |
| 2662 | 791635.00 | 4438.24 |
| 2663 | 791687.62 | 4476.39 |
| 2664 | 791743.97 | 4499.99 |
| 2665 | 791818.34 | 4490.86 |
| 2666 | 791874.67 | 4436.39 |
| 2667 | 791901.84 | 4405.58 |
| 2668 | 791921.73 | 4320.37 |
| 2669 | 791958.04 | 4287.64 |
| 2670 | 792005.25 | 4304.03 |
| 2671 | 792077.91 | 4291.27 |
| 2672 | 792137.81 | 4280.43 |
| 2673 | 792199.48 | 4305.81 |
| 2674 | 792224.94 | 4351.25 |
| 2675 | 792246.69 | 4438.37 |
| 2676 | 792266.66 | 4534.57 |
| 2677 | 792324.79 | 4585.42 |
| 2678 | 792406.50 | 4619.86 |
| 2679 | 792470.04 | 4605.38 |
| 2680 | 792558.96 | 4545.48 |
| 2681 | 792602.52 | 4550.90 |
| 2682 | 792602.53 | 4638.04 |

| Обозначение характерных точек границы | Координаты, м (система координат МСК-167 (зона 4)) | |
|---|--|---------|
| | X | Y |
| 2683 | 792707.71 | 4674.35 |
| 2684 | 792834.78 | 4750.57 |
| 2685 | 792871.08 | 4801.41 |
| 2686 | 792852.90 | 4870.44 |
| 2687 | 792867.45 | 4899.47 |
| 2688 | 792900.10 | 4897.61 |
| 2689 | 792934.61 | 4864.95 |
| 2690 | 792983.60 | 4843.19 |
| 2691 | 793029.03 | 4850.47 |
| 2692 | 793030.81 | 4894.05 |
| 2693 | 793023.61 | 4948.45 |
| 2694 | 793050.78 | 4995.65 |
| 2695 | 793090.71 | 5024.76 |
| 2696 | 793136.13 | 5035.59 |
| 2697 | 793168.79 | 5071.88 |
| 2698 | 793161.52 | 5111.88 |
| 2699 | 793123.44 | 5108.25 |
| 2700 | 793097.99 | 5088.28 |
| 2701 | 793056.27 | 5093.71 |
| 2702 | 793027.17 | 5128.22 |
| 2703 | 793072.60 | 5249.80 |
| 2704 | 793125.23 | 5297.01 |
| 2705 | 793154.32 | 5289.74 |
| 2706 | 793156.10 | 5251.66 |
| 2707 | 793177.92 | 5195.26 |
| 2708 | 793256.00 | 5168.01 |
| 2709 | 793286.87 | 5119.03 |
| 2710 | 793352.20 | 5051.86 |
| 2711 | 793452.03 | 5001.01 |
| 2712 | 793475.64 | 5026.46 |
| 2713 | 793482.91 | 5091.79 |
| 2714 | 793517.42 | 5119.03 |
| 2715 | 793546.44 | 5104.48 |
| 2716 | 793551.93 | 5022.83 |
| 2717 | 793609.97 | 4993.73 |
| 2718 | 793651.77 | 4952.01 |
| 2719 | 793686.27 | 4944.75 |
| 2720 | 793749.82 | 4988.32 |
| 2721 | 793816.99 | 4981.04 |

| Обозначение характерных точек границы | Координаты, м (система координат МСК-167 (зона 4)) | |
|---|--|---------|
| | X | Y |
| 2722 | 793867.77 | 5015.55 |
| 2723 | 793896.85 | 5075.46 |
| 2724 | 793885.94 | 5151.69 |
| 2725 | 793905.91 | 5189.83 |
| 2726 | 793942.19 | 5186.19 |
| 2727 | 793980.36 | 5131.72 |
| 2728 | 794027.57 | 5062.76 |
| 2729 | 794065.65 | 5064.54 |
| 2730 | 794076.56 | 5106.33 |
| 2731 | 794051.17 | 5169.87 |
| 2732 | 793991.27 | 5238.82 |
| 2733 | 793983.99 | 5309.63 |
| 2734 | 794025.70 | 5340.51 |
| 2735 | 794080.18 | 5349.64 |
| 2736 | 794123.75 | 5311.49 |
| 2737 | 794141.87 | 5260.65 |
| 2738 | 794121.91 | 5197.11 |
| 2739 | 794134.67 | 5153.54 |
| 2740 | 794174.59 | 5146.27 |
| 2741 | 794210.90 | 5191.68 |
| 2742 | 794243.57 | 5271.56 |
| 2743 | 794296.19 | 5322.40 |
| 2744 | 794336.12 | 5382.30 |
| 2745 | 794307.09 | 5447.62 |
| 2746 | 794356.15 | 5543.88 |
| 2747 | 794357.93 | 5591.09 |
| 2748 | 794417.84 | 5645.50 |
| 2749 | 794501.33 | 5618.32 |
| 2750 | 794584.84 | 5696.34 |
| 2751 | 794666.57 | 5754.46 |
| 2752 | 794782.72 | 5769.01 |
| 2753 | 794817.23 | 5736.27 |
| 2754 | 794851.75 | 5761.72 |
| 2755 | 794849.89 | 5827.05 |
| 2756 | 794866.22 | 5879.74 |
| 2757 | 794898.96 | 5879.74 |
| 2758 | 794984.25 | 5805.29 |
| 2759 | 795027.82 | 5832.54 |
| 2760 | 795027.82 | 5914.19 |

| Обозначение характерных точек границы | Координаты, м (система координат МСК-167 (зона 4)) | |
|---|--|---------|
| | X | Y |
| 2761 | 795116.82 | 5932.37 |
| 2762 | 795136.78 | 5965.04 |
| 2763 | 795107.68 | 6003.18 |
| 2764 | 795046.00 | 6063.08 |
| 2765 | 795027.81 | 6124.76 |
| 2766 | 794991.52 | 6210.12 |
| 2767 | 795009.70 | 6270.03 |
| 2768 | 795102.26 | 6317.23 |
| 2769 | 795252.93 | 6389.82 |
| 2770 | 795245.65 | 6429.75 |
| 2771 | 795167.58 | 6447.93 |
| 2772 | 795129.50 | 6498.77 |
| 2773 | 795114.96 | 6575.01 |
| 2774 | 795178.49 | 6631.28 |
| 2775 | 795225.70 | 6720.26 |
| 2776 | 795267.48 | 6734.74 |
| 2777 | 795291.07 | 6713.00 |
| 2778 | 795294.71 | 6614.94 |
| 2779 | 795311.05 | 6533.29 |
| 2780 | 795383.63 | 6507.84 |
| 2781 | 795396.34 | 6491.50 |
| 2782 | 795356.41 | 6453.35 |
| 2783 | 795367.31 | 6406.15 |
| 2784 | 795418.16 | 6382.61 |
| 2785 | 795488.96 | 6409.79 |
| 2786 | 795539.75 | 6371.71 |
| 2787 | 795608.77 | 6346.25 |
| 2788 | 795632.37 | 6378.98 |
| 2789 | 795626.88 | 6515.11 |
| 2790 | 795654.13 | 6589.55 |
| 2791 | 795733.99 | 6624.07 |
| 2792 | 795806.57 | 6709.36 |
| 2793 | 795888.29 | 6740.23 |
| 2794 | 795933.72 | 6805.62 |
| 2795 | 796019.01 | 6874.58 |
| 2796 | 796102.51 | 6990.81 |
| 2797 | 796086.18 | 7037.94 |
| 2798 | 796042.61 | 7030.74 |
| 2799 | 796019.01 | 6985.33 |

| Обозначение характерных точек границы | Координаты, м (система координат МСК-167 (зона 4)) | |
|---|--|---------|
| | X | Y |
| 2800 | 795971.79 | 6981.68 |
| 2801 | 795935.50 | 7010.77 |
| 2802 | 795926.45 | 7092.42 |
| 2803 | 795962.74 | 7150.54 |
| 2804 | 796035.33 | 7170.52 |
| 2805 | 796091.60 | 7205.02 |
| 2806 | 796115.20 | 7279.40 |
| 2807 | 796100.73 | 7382.94 |
| 2808 | 796091.60 | 7450.04 |
| 2809 | 796127.96 | 7480.92 |
| 2810 | 796169.69 | 7460.95 |
| 2811 | 796189.65 | 7406.48 |
| 2812 | 796182.38 | 7277.61 |
| 2813 | 796186.01 | 7206.81 |
| 2814 | 796211.47 | 7212.23 |
| 2815 | 796227.79 | 7283.04 |
| 2816 | 796265.88 | 7346.57 |
| 2817 | 796229.58 | 7477.28 |
| 2818 | 796240.49 | 7540.81 |
| 2819 | 796278.63 | 7540.82 |
| 2820 | 796298.60 | 7497.25 |
| 2821 | 796320.36 | 7430.08 |
| 2822 | 796362.14 | 7448.25 |
| 2823 | 796369.41 | 7510.07 |
| 2824 | 796394.88 | 7484.69 |
| 2825 | 796423.90 | 7486.47 |
| 2826 | 796447.51 | 7539.10 |
| 2827 | 796447.51 | 7589.94 |
| 2828 | 796423.90 | 7648.06 |
| 2829 | 796418.47 | 7749.67 |
| 2830 | 796422.11 | 7784.19 |
| 2831 | 796363.99 | 7764.22 |
| 2832 | 796336.76 | 7784.19 |
| 2833 | 796336.76 | 7820.49 |
| 2834 | 796409.34 | 7854.99 |
| 2835 | 796414.84 | 7887.65 |
| 2836 | 796373.05 | 7918.53 |
| 2837 | 796309.51 | 7916.76 |
| 2838 | 796265.94 | 7920.39 |

| Обозначение характерных точек границы | Координаты, м (система координат МСК-167 (зона 4)) | |
|---|--|---------|
| | X | Y |
| 2839 | 796238.71 | 7983.92 |
| 2840 | 796244.20 | 8020.23 |
| 2841 | 796296.83 | 7991.13 |
| 2842 | 796325.85 | 8007.52 |
| 2843 | 796336.76 | 8081.91 |
| 2844 | 796403.93 | 8174.54 |
| 2845 | 796402.08 | 8256.18 |
| 2846 | 796425.68 | 8274.36 |
| 2847 | 796487.43 | 8265.30 |
| 2848 | 796543.70 | 8265.31 |
| 2849 | 796554.61 | 8212.61 |
| 2850 | 796578.21 | 8230.80 |
| 2851 | 796592.75 | 8308.87 |
| 2852 | 796572.79 | 8339.68 |
| 2853 | 796549.18 | 8383.25 |
| 2854 | 796576.36 | 8426.83 |
| 2855 | 796629.05 | 8457.69 |
| 2856 | 796630.97 | 8503.13 |
| 2857 | 796650.93 | 8546.70 |
| 2858 | 796640.03 | 8603.02 |
| 2859 | 796698.13 | 8603.03 |
| 2860 | 796716.33 | 8632.05 |
| 2861 | 796758.04 | 8659.29 |
| 2862 | 796796.18 | 8617.51 |
| 2863 | 796837.91 | 8624.78 |
| 2864 | 796892.39 | 8632.04 |
| 2865 | 796946.87 | 8673.83 |
| 2866 | 797083.01 | 8730.09 |
| 2867 | 797168.35 | 8771.82 |
| 2868 | 797224.62 | 8829.93 |
| 2869 | 797259.13 | 8922.49 |
| 2870 | 797251.85 | 8975.19 |
| 2871 | 797182.91 | 9084.07 |
| 2872 | 797195.59 | 9125.86 |
| 2873 | 797253.63 | 9147.61 |
| 2874 | 797279.09 | 9176.70 |
| 2875 | 797326.30 | 9202.09 |
| 2876 | 797358.98 | 9189.33 |
| 2877 | 797340.85 | 9165.73 |

| Обозначение характерных точек границы | Координаты, м (система координат МСК-167 (зона 4)) | |
|---|--|---------|
| | X | Y |
| 2878 | 797293.64 | 9096.77 |
| 2879 | 797306.33 | 9082.21 |
| 2880 | 797375.29 | 9089.49 |
| 2881 | 797467.92 | 9142.12 |
| 2882 | 797527.82 | 9120.37 |
| 2883 | 797562.34 | 9080.44 |
| 2884 | 797620.38 | 9118.52 |
| 2885 | 797667.59 | 9120.38 |
| 2886 | 797709.37 | 9082.22 |
| 2887 | 797769.26 | 9133.06 |
| 2888 | 797829.18 | 9191.18 |
| 2889 | 797861.83 | 9247.45 |
| 2890 | 797903.61 | 9276.47 |
| 2891 | 797956.25 | 9272.83 |
| 2892 | 797961.67 | 9330.95 |
| 2893 | 797988.90 | 9350.92 |
| 2894 | 798030.69 | 9352.77 |
| 2895 | 798065.28 | 9318.26 |
| 2896 | 798103.42 | 9272.84 |
| 2897 | 798163.32 | 9249.22 |
| 2898 | 798230.49 | 9183.91 |
| 2899 | 798286.75 | 9094.91 |
| 2900 | 798324.83 | 9051.35 |
| 2901 | 798392.02 | 9038.65 |
| 2902 | 798446.50 | 9022.32 |
| 2903 | 798493.71 | 8986.03 |
| 2904 | 798502.76 | 8933.33 |
| 2905 | 798482.79 | 8895.25 |
| 2906 | 798432.01 | 8891.61 |
| 2907 | 798379.31 | 8900.66 |
| 2908 | 798335.75 | 8862.52 |
| 2909 | 798362.99 | 8817.17 |
| 2910 | 798424.73 | 8749.99 |
| 2911 | 798464.67 | 8751.85 |
| 2912 | 798493.70 | 8753.64 |
| 2913 | 798499.12 | 8735.45 |
| 2914 | 798482.79 | 8691.88 |
| 2915 | 798490.18 | 8659.07 |
| 2916 | 798524.99 | 8659.05 |

| Обозначение характерных точек границы | Координаты, м (система координат МСК-167 (зона 4)) | |
|---|--|---------|
| | X | Y |
| 2917 | 798563.44 | 8739.90 |
| 2918 | 798594.33 | 8739.90 |
| 2919 | 798648.23 | 8689.80 |
| 2920 | 798679.11 | 8712.97 |
| 2921 | 798678.89 | 8800.83 |
| 2922 | 798726.09 | 8862.52 |
| 2923 | 798726.10 | 8940.61 |
| 2924 | 798809.60 | 8955.15 |
| 2925 | 798877.70 | 8909.62 |
| 2926 | 799012.61 | 8907.88 |
| 2927 | 799103.11 | 8914.93 |
| 2928 | 799198.97 | 8902.51 |
| 2929 | 799293.03 | 8872.33 |
| 2930 | 799335.63 | 8803.10 |
| 2931 | 799378.23 | 8705.48 |
| 2932 | 799396.00 | 8614.98 |
| 2933 | 799440.41 | 8556.41 |
| 2934 | 799486.56 | 8481.89 |
| 2935 | 799497.16 | 8405.55 |
| 2936 | 799495.42 | 8309.68 |
| 2937 | 799472.35 | 8194.35 |
| 2938 | 799449.26 | 8116.20 |
| 2939 | 799498.97 | 8084.27 |
| 2940 | 799536.27 | 8054.07 |
| 2941 | 799594.84 | 8039.93 |
| 2942 | 799687.15 | 8027.52 |
| 2943 | 799802.48 | 8045.22 |
| 2944 | 799816.69 | 8091.38 |
| 2945 | 799846.89 | 8100.24 |
| 2946 | 799885.93 | 8087.83 |
| 2947 | 799983.54 | 8029.26 |
| 2948 | 800049.21 | 8022.16 |
| 2949 | 800141.52 | 8039.93 |
| 2950 | 800203.64 | 8078.97 |
| 2951 | 800192.98 | 8118.01 |
| 2952 | 800148.63 | 8121.56 |
| 2953 | 800084.71 | 8110.90 |
| 2954 | 800019.02 | 8123.31 |
| 2955 | 799964.02 | 8201.40 |

| Обозначение характерных точек границы | Координаты, м (система координат МСК-167 (зона 4)) | |
|---|--|---------|
| | X | Y |
| 2956 | 799969.32 | 8252.93 |
| 2957 | 800017.28 | 8283.11 |
| 2958 | 800098.86 | 8291.90 |
| 2959 | 800141.46 | 8322.09 |
| 2960 | 800134.35 | 8386.02 |
| 2961 | 800109.46 | 8464.11 |
| 2962 | 800107.72 | 8519.12 |
| 2963 | 800176.95 | 8526.22 |
| 2964 | 800240.81 | 8496.04 |
| 2965 | 800297.64 | 8480.08 |
| 2966 | 800338.49 | 8520.93 |
| 2967 | 800395.24 | 8584.79 |
| 2968 | 800450.26 | 8659.32 |
| 2969 | 800537.26 | 8717.88 |
| 2970 | 800638.43 | 8767.60 |
| 2971 | 800727.18 | 8765.86 |
| 2972 | 800833.65 | 8730.37 |
| 2973 | 800908.24 | 8707.30 |
| 2974 | 800956.20 | 8653.96 |
| 2975 | 800998.82 | 8581.18 |
| 2976 | 801059.13 | 8494.22 |
| 2977 | 801140.77 | 8419.63 |
| 2978 | 801179.82 | 8348.66 |
| 2979 | 801176.32 | 8309.61 |
| 2980 | 801147.88 | 8286.54 |
| 2981 | 801075.09 | 8261.72 |
| 2982 | 800995.26 | 8251.03 |
| 2983 | 800981.03 | 8206.64 |
| 2984 | 801028.93 | 8160.47 |
| 2985 | 801137.21 | 8135.66 |
| 2986 | 801233.08 | 8116.13 |
| 2987 | 801295.21 | 8080.64 |
| 2988 | 801295.20 | 8041.60 |
| 2989 | 801238.44 | 7993.64 |
| 2990 | 801215.37 | 7929.77 |
| 2991 | 801259.71 | 7887.17 |
| 2992 | 801328.94 | 7876.51 |
| 2993 | 801357.33 | 7922.66 |
| 2994 | 801401.60 | 7943.86 |

| Обозначение характерных точек границы | Координаты, м (система координат МСК-167 (зона 4)) | |
|---|--|---------|
| | X | Y |
| 2995 | 801435.35 | 7924.33 |
| 2996 | 801437.15 | 7862.21 |
| 2997 | 801401.60 | 7800.09 |
| 2998 | 801442.46 | 7771.64 |
| 2999 | 801490.36 | 7784.06 |
| 3000 | 801504.57 | 7856.84 |
| 3001 | 801495.73 | 7936.75 |
| 3002 | 801538.32 | 7981.08 |
| 3003 | 801618.16 | 7991.75 |
| 3004 | 801698.04 | 8007.73 |
| 3005 | 801760.18 | 8030.80 |
| 3006 | 801802.76 | 7977.54 |
| 3007 | 801873.75 | 7970.48 |
| 3008 | 801896.81 | 7943.86 |
| 3009 | 801955.39 | 7915.42 |
| 3010 | 802035.28 | 7883.49 |
| 3011 | 802083.18 | 7863.97 |
| 3012 | 802077.89 | 7832.02 |
| 3013 | 802038.84 | 7817.80 |
| 3014 | 802028.17 | 7794.73 |
| 3015 | 802086.75 | 7771.65 |
| 3016 | 802171.93 | 7778.75 |
| 3017 | 802187.98 | 7816.06 |
| 3018 | 802274.93 | 7895.83 |
| 3019 | 802315.71 | 7936.68 |
| 3020 | 802372.53 | 7947.35 |
| 3021 | 802423.99 | 7947.35 |
| 3022 | 802431.11 | 7920.71 |
| 3023 | 802406.26 | 7895.83 |
| 3024 | 802361.86 | 7855.04 |
| 3025 | 802321.09 | 7800.03 |
| 3026 | 802335.24 | 7785.80 |
| 3027 | 802386.75 | 7785.80 |
| 3028 | 802447.05 | 7807.06 |
| 3029 | 802571.31 | 7872.75 |
| 3030 | 802652.95 | 7895.82 |
| 3031 | 802738.14 | 7899.37 |
| 3032 | 802832.26 | 7890.52 |
| 3033 | 802922.76 | 7853.22 |

| Обозначение характерных точек границы | Координаты, м (система координат МСК-167 (зона 4)) | |
|---|--|---------|
| | X | Y |
| 3034 | 802960.06 | 7791.09 |
| 3035 | 802972.48 | 7723.69 |
| 3036 | 802961.82 | 7668.67 |
| 3037 | 803004.41 | 7656.19 |
| 3038 | 803055.86 | 7688.19 |
| 3039 | 803103.83 | 7688.19 |
| 3040 | 803162.40 | 7689.94 |
| 3041 | 803171.26 | 7709.47 |
| 3042 | 803130.47 | 7746.76 |
| 3043 | 803080.76 | 7782.25 |
| 3044 | 803009.77 | 7826.59 |
| 3045 | 802954.69 | 7886.97 |
| 3046 | 802928.07 | 7941.98 |
| 3047 | 802951.14 | 7975.72 |
| 3048 | 802995.56 | 7965.05 |
| 3049 | 803034.54 | 7929.64 |
| 3050 | 803114.44 | 7934.93 |
| 3051 | 803173.01 | 7915.40 |
| 3052 | 803224.46 | 7862.21 |
| 3053 | 803350.51 | 7764.53 |
| 3054 | 803409.08 | 7681.14 |
| 3055 | 803400.15 | 7610.11 |
| 3056 | 803460.53 | 7565.77 |
| 3057 | 803630.93 | 7540.94 |
| 3058 | 803739.20 | 7569.31 |
| 3059 | 803835.07 | 7622.58 |
| 3060 | 803920.34 | 7629.69 |
| 3061 | 804057.05 | 7652.76 |
| 3062 | 804138.69 | 7718.44 |
| 3063 | 804183.03 | 7800.09 |
| 3064 | 804427.97 | 7940.31 |
| 3065 | 804467.01 | 7940.30 |
| 3066 | 804470.58 | 7906.56 |
| 3067 | 804442.20 | 7885.29 |
| 3068 | 804392.49 | 7842.69 |
| 3069 | 804357.00 | 7785.87 |
| 3070 | 804376.50 | 7659.89 |
| 3071 | 804477.68 | 7627.89 |
| 3072 | 804601.93 | 7610.18 |

| Обозначение характерных точек границы | Координаты, м (система координат МСК-167 (зона 4)) | |
|---|--|---------|
| | X | Y |
| 3073 | 804678.27 | 7624.40 |
| 3074 | 804703.08 | 7688.26 |
| 3075 | 804642.78 | 7702.48 |
| 3076 | 804623.26 | 7739.72 |
| 3077 | 804669.35 | 7768.09 |
| 3078 | 804797.14 | 7782.31 |
| 3079 | 804877.05 | 7766.35 |
| 3080 | 804928.50 | 7650.96 |
| 3081 | 804940.91 | 7521.43 |
| 3082 | 804978.22 | 7473.46 |
| 3083 | 805047.44 | 7453.93 |
| 3084 | 805134.39 | 7397.17 |
| 3085 | 805203.62 | 7395.37 |
| 3086 | 805219.58 | 7351.02 |
| 3087 | 805200.06 | 7272.87 |
| 3088 | 805255.14 | 7288.90 |
| 3089 | 805363.36 | 7320.83 |
| 3090 | 805432.58 | 7290.64 |
| 3091 | 805494.77 | 7276.42 |
| 3092 | 805567.55 | 7224.96 |
| 3093 | 805638.53 | 7232.02 |
| 3094 | 805698.91 | 7240.93 |
| 3095 | 805762.78 | 7217.86 |
| 3096 | 805842.67 | 7232.01 |
| 3097 | 805892.38 | 7288.83 |
| 3098 | 805901.24 | 7361.63 |
| 3099 | 805959.81 | 7404.23 |
| 3100 | 805950.96 | 7492.97 |
| 3101 | 805991.74 | 7551.48 |
| 3102 | 805954.45 | 7654.45 |
| 3103 | 805945.59 | 7753.81 |
| 3104 | 805998.86 | 7769.78 |
| 3105 | 806121.29 | 7769.77 |
| 3106 | 806146.17 | 7730.73 |
| 3107 | 806195.81 | 7686.38 |
| 3108 | 806254.45 | 7707.64 |
| 3109 | 806302.35 | 7839.01 |
| 3110 | 806348.51 | 7979.21 |
| 3111 | 806412.38 | 8014.77 |

| Обозначение характерных точек границы | Координаты, м (система координат МСК-167 (зона 4)) | |
|---|--|---------|
| | X | Y |
| 3112 | 806494.09 | 7984.57 |
| 3113 | 806524.19 | 7924.20 |
| 3114 | 806527.75 | 7718.32 |
| 3115 | 806568.62 | 7693.49 |
| 3116 | 806589.89 | 7792.85 |
| 3117 | 806620.06 | 7796.33 |
| 3118 | 806643.15 | 7764.41 |
| 3119 | 806632.48 | 7618.82 |
| 3120 | 806646.70 | 7526.52 |
| 3121 | 806680.44 | 7531.89 |
| 3122 | 806731.90 | 7615.28 |
| 3123 | 806767.40 | 7615.29 |
| 3124 | 806792.21 | 7592.20 |
| 3125 | 806794.02 | 7521.22 |
| 3126 | 806831.32 | 7451.97 |
| 3127 | 806889.89 | 7391.67 |
| 3128 | 806952.03 | 7373.90 |
| 3129 | 807008.76 | 7395.15 |
| 3130 | 807070.88 | 7379.20 |
| 3131 | 807093.98 | 7333.04 |
| 3132 | 807131.26 | 7228.32 |
| 3133 | 807161.44 | 7233.68 |
| 3134 | 807180.97 | 7285.15 |
| 3135 | 807172.11 | 7366.79 |
| 3136 | 807180.97 | 7409.38 |
| 3137 | 807250.21 | 7414.75 |
| 3138 | 807322.99 | 7359.68 |
| 3139 | 807346.01 | 7386.37 |
| 3140 | 807337.08 | 7468.02 |
| 3141 | 807361.97 | 7508.81 |
| 3142 | 807425.84 | 7510.61 |
| 3143 | 807443.62 | 7540.74 |
| 3144 | 807411.68 | 7597.57 |
| 3145 | 807415.23 | 7668.53 |
| 3146 | 807450.72 | 7718.25 |
| 3147 | 807541.23 | 7757.30 |
| 3148 | 807585.64 | 7831.90 |
| 3149 | 807614.02 | 7883.35 |
| 3150 | 807667.28 | 7876.24 |

| Обозначение характерных точек границы | Координаты, м (система координат МСК-167 (зона 4)) | |
|---|--|---------|
| | X | Y |
| 3151 | 807683.24 | 7776.81 |
| 3152 | 807711.63 | 7767.96 |
| 3153 | 807756.04 | 7849.60 |
| 3154 | 807803.94 | 7869.12 |
| 3155 | 807917.51 | 7862.01 |
| 3156 | 808071.93 | 7879.79 |
| 3157 | 808247.63 | 7933.12 |
| 3158 | 808329.28 | 7872.74 |
| 3159 | 808421.59 | 7847.93 |
| 3160 | 808584.87 | 7855.03 |
| 3161 | 808613.33 | 7881.67 |
| 3162 | 808549.39 | 7952.64 |
| 3163 | 808565.36 | 7975.72 |
| 3164 | 808618.62 | 7957.95 |
| 3165 | 808670.07 | 7950.84 |
| 3166 | 808757.09 | 7881.68 |
| 3167 | 808767.74 | 7839.07 |
| 3168 | 808702.08 | 7728.98 |
| 3169 | 808732.27 | 7702.35 |
| 3170 | 808806.13 | 7730.54 |
| 3171 | 807950.04 | 6412.63 |
| 3172 | 807012.29 | 5692.37 |
| 3173 | 807141.45 | 5155.71 |
| 3174 | 808072.26 | 4907.67 |
| 3175 | 811553.88 | 2315.76 |
| 3176 | 811610.28 | 2373.92 |
| 3177 | 811626.23 | 2413.99 |
| 3178 | 811631.58 | 2480.82 |
| 3179 | 811685.08 | 2523.51 |
| 3180 | 811730.41 | 2542.19 |
| 3181 | 811671.66 | 2576.91 |
| 3182 | 811647.63 | 2603.66 |
| 3183 | 811671.66 | 2635.66 |
| 3184 | 811727.78 | 2643.74 |
| 3185 | 811773.21 | 2595.59 |
| 3186 | 811818.53 | 2606.29 |
| 3187 | 811810.56 | 2662.41 |
| 3188 | 811805.21 | 2726.51 |
| 3189 | 811855.98 | 2737.21 |

| Обозначение характерных точек границы | Координаты, м (система координат МСК-167 (зона 4)) | |
|---|--|---------|
| | X | Y |
| 3190 | 811906.76 | 2761.24 |
| 3191 | 811944.11 | 2803.94 |
| 3192 | 811973.48 | 2830.69 |
| 3193 | 812005.58 | 2806.66 |
| 3194 | 812048.38 | 2809.19 |
| 3195 | 812051.01 | 2886.71 |
| 3196 | 812085.73 | 2891.96 |
| 3197 | 812136.51 | 2870.66 |
| 3198 | 812213.93 | 2814.54 |
| 3199 | 812254.01 | 2835.94 |
| 3200 | 812299.43 | 2897.31 |
| 3201 | 812352.83 | 2934.76 |
| 3202 | 812387.56 | 2934.76 |
| 3203 | 812432.98 | 2932.04 |
| 3204 | 812462.36 | 2964.14 |
| 3205 | 812486.38 | 2929.41 |
| 3206 | 812518.38 | 2932.04 |
| 3207 | 812523.73 | 3030.86 |
| 3208 | 812574.50 | 3028.24 |
| 3209 | 812593.18 | 2977.46 |
| 3210 | 812630.63 | 2940.11 |
| 3211 | 812673.33 | 2964.14 |
| 3212 | 812750.75 | 2958.79 |
| 3213 | 812772.15 | 2998.86 |
| 3214 | 812820.20 | 3044.29 |
| 3215 | 812812.23 | 3118.99 |
| 3216 | 812833.63 | 3196.51 |
| 3217 | 812876.33 | 3191.16 |
| 3218 | 812900.35 | 3151.09 |
| 3219 | 812897.73 | 3108.39 |
| 3220 | 812924.38 | 3049.64 |
| 3221 | 812975.15 | 3062.96 |
| 3222 | 813012.50 | 3124.34 |
| 3223 | 813052.58 | 3129.69 |
| 3224 | 813073.98 | 3081.64 |
| 3225 | 813063.28 | 3022.89 |
| 3226 | 813020.58 | 2982.81 |
| 3227 | 812972.53 | 2937.39 |
| 3228 | 812937.80 | 2889.34 |

| Обозначение характерных точек границы | Координаты, м (система координат МСК-167 (зона 4)) | |
|---|--|---------|
| | X | Y |
| 3229 | 812972.53 | 2857.34 |
| 3230 | 813025.93 | 2835.94 |
| 3231 | 813060.65 | 2803.84 |
| 3232 | 813145.95 | 2835.94 |
| 3233 | 813178.05 | 2940.11 |
| 3234 | 813375.70 | 3030.86 |
| 3235 | 813362.27 | 3084.26 |
| 3236 | 813327.55 | 3159.06 |
| 3237 | 813340.97 | 3199.13 |
| 3238 | 813391.65 | 3225.89 |
| 3239 | 813421.02 | 3359.43 |
| 3240 | 813450.40 | 3391.43 |
| 3241 | 813509.25 | 3367.41 |
| 3242 | 813557.30 | 3380.73 |
| 3243 | 813562.65 | 3431.51 |
| 3244 | 813581.32 | 3482.28 |
| 3245 | 813640.07 | 3482.28 |
| 3246 | 813738.90 | 3370.03 |
| 3247 | 813827.02 | 3228.51 |
| 3248 | 813907.17 | 3217.81 |
| 3249 | 813949.87 | 3209.84 |
| 3250 | 813936.55 | 3135.04 |
| 3251 | 813965.92 | 3108.29 |
| 3252 | 814061.92 | 3102.73 |
| 3253 | 814182.14 | 3057.41 |
| 3254 | 814174.07 | 3004.01 |
| 3255 | 814200.82 | 2950.51 |
| 3256 | 814267.54 | 2931.83 |
| 3257 | 814329.02 | 2966.56 |
| 3258 | 814342.34 | 3011.98 |
| 3259 | 814264.92 | 3030.66 |
| 3260 | 814259.57 | 3057.41 |
| 3261 | 814347.69 | 3102.73 |
| 3262 | 814427.84 | 3110.81 |
| 3263 | 814478.52 | 3070.73 |
| 3264 | 814499.92 | 3076.08 |
| 3265 | 814505.27 | 3121.51 |
| 3266 | 814574.72 | 3137.46 |
| 3267 | 814630.84 | 3129.48 |

| Обозначение характерных точек границы | Координаты, м (система координат МСК-167 (зона 4)) | |
|---|--|---------|
| | X | Y |
| 3268 | 814684.24 | 3092.13 |
| 3269 | 814724.31 | 3043.98 |
| 3270 | 814769.64 | 3033.38 |
| 3271 | 814815.06 | 3052.06 |
| 3272 | 814868.46 | 3129.48 |
| 3273 | 814921.96 | 3150.88 |
| 3274 | 814983.34 | 3137.46 |
| 3275 | 815068.84 | 3076.08 |
| 3276 | 815156.96 | 2993.31 |
| 3277 | 815186.34 | 2939.91 |
| 3278 | 815194.31 | 2867.73 |
| 3279 | 815231.76 | 2841.09 |
| 3280 | 815274.46 | 2814.34 |
| 3281 | 815274.46 | 2766.29 |
| 3282 | 815250.44 | 2702.19 |
| 3283 | 815191.69 | 2651.41 |
| 3284 | 815183.71 | 2600.64 |
| 3285 | 815156.96 | 2541.89 |
| 3286 | 815087.51 | 2437.71 |
| 3287 | 815002.01 | 2370.99 |
| 3288 | 814925.97 | 2291.66 |
| 3289 | 814812.46 | 2197.49 |
| 3290 | 814653.14 | 2086.44 |
| 3291 | 814513.08 | 2001.95 |
| 3292 | 814421.37 | 1934.33 |
| 3293 | 814440.72 | 1871.56 |
| 3294 | 814484.15 | 1820.82 |
| 3295 | 814544.47 | 1828.12 |
| 3296 | 814597.57 | 1861.88 |
| 3297 | 814703.88 | 1871.56 |
| 3298 | 814773.86 | 1883.60 |
| 3299 | 814826.97 | 1871.56 |
| 3300 | 814829.34 | 1823.29 |
| 3301 | 814790.74 | 1748.46 |
| 3302 | 814800.42 | 1661.50 |
| 3303 | 814851.15 | 1601.19 |
| 3304 | 814930.81 | 1581.84 |
| 3305 | 815005.63 | 1589.05 |
| 3306 | 815075.62 | 1610.86 |

| Обозначение характерных точек границы | Координаты, м (система координат МСК-167 (зона 4)) | |
|---|--|---------|
| | X | Y |
| 3307 | 815140.86 | 1625.28 |
| 3308 | 815169.78 | 1589.05 |
| 3309 | 815157.74 | 1543.25 |
| 3310 | 815162.58 | 1487.68 |
| 3311 | 815213.22 | 1463.59 |
| 3312 | 815297.71 | 1485.30 |
| 3313 | 815394.34 | 1449.08 |
| 3314 | 815483.68 | 1424.90 |
| 3315 | 815568.17 | 1410.39 |
| 3316 | 815703.40 | 1441.87 |
| 3317 | 815771.01 | 1441.87 |
| 3318 | 815838.63 | 1427.36 |
| 3319 | 815831.33 | 1393.51 |
| 3320 | 815768.64 | 1323.52 |
| 3321 | 815761.34 | 1299.34 |
| 3322 | 815850.67 | 1260.74 |
| 3323 | 815855.51 | 1229.36 |
| 3324 | 815792.73 | 1161.74 |
| 3325 | 815679.31 | 1156.91 |
| 3326 | 815621.37 | 1120.77 |
| 3327 | 815565.80 | 997.59 |
| 3328 | 815490.98 | 872.03 |
| 3329 | 815461.96 | 794.74 |
| 3330 | 815486.14 | 756.15 |
| 3331 | 815527.20 | 727.22 |
| 3332 | 815519.90 | 698.20 |
| 3333 | 815461.96 | 642.73 |
| 3334 | 815457.12 | 608.87 |
| 3335 | 815529.57 | 582.32 |
| 3336 | 815575.47 | 509.87 |
| 3337 | 815614.07 | 403.66 |
| 3338 | 815662.34 | 369.90 |
| 3339 | 815691.35 | 398.82 |
| 3340 | 815734.79 | 454.39 |
| 3341 | 815802.40 | 495.45 |
| 3342 | 815821.75 | 456.76 |
| 3343 | 815843.46 | 367.43 |
| 3344 | 815877.23 | 282.94 |
| 3345 | 815884.43 | 171.89 |

| Обозначение характерных точек границы | Координаты, м (система координат МСК-167 (зона 4)) | |
|---|--|---------|
| | X | Y |
| 3346 | 815872.39 | 106.74 |
| 3347 | 815954.53 | 14.94 |
| 3348 | 816012.47 | -18.82 |
| 3349 | 816056.80 | -27.96 |
| 3350 | 816122.38 | -69.17 |
| 3351 | 816180.44 | -80.44 |
| 3352 | 816229.16 | -87.94 |
| 3353 | 816255.43 | -106.71 |
| 3354 | 816244.17 | -151.67 |
| 3355 | 816219.81 | -187.22 |
| 3356 | 816193.61 | -239.69 |
| 3357 | 816173.01 | -279.06 |
| 3358 | 816165.50 | -305.27 |
| 3359 | 816189.86 | -325.88 |
| 3360 | 816225.41 | -305.27 |
| 3361 | 816283.55 | -260.30 |
| 3362 | 816343.46 | -256.55 |
| 3363 | 816379.08 | -267.81 |
| 3364 | 816412.78 | -247.20 |
| 3365 | 816410.94 | -219.08 |
| 3366 | 816354.71 | -161.02 |
| 3367 | 816335.95 | -116.05 |
| 3368 | 816354.71 | -65.49 |
| 3369 | 816409.03 | -54.23 |
| 3370 | 816491.46 | -61.74 |
| 3371 | 816521.48 | -82.35 |
| 3372 | 816521.48 | -106.71 |
| 3373 | 816470.85 | -170.36 |
| 3374 | 816485.86 | -204.07 |
| 3375 | 816555.19 | -243.45 |
| 3376 | 816641.37 | -243.45 |
| 3377 | 816725.71 | -228.43 |
| 3378 | 816750.07 | -234.10 |
| 3379 | 816736.97 | -284.66 |
| 3380 | 816725.71 | -329.62 |
| 3381 | 816735.05 | -348.39 |
| 3382 | 816809.97 | -320.28 |
| 3383 | 816909.26 | -305.27 |
| 3384 | 816976.75 | -342.73 |

| Обозначение характерных точек границы | Координаты, м (система координат МСК-167 (зона 4)) | |
|---|--|---------|
| | X | Y |
| 3385 | 817017.96 | -372.75 |
| 3386 | 817046.07 | -365.24 |
| 3387 | 817051.66 | -307.18 |
| 3388 | 817017.96 | -252.79 |
| 3389 | 816976.75 | -209.74 |
| 3390 | 816911.17 | -204.07 |
| 3391 | 816853.10 | -117.89 |
| 3392 | 816839.93 | -37.38 |
| 3393 | 816864.29 | -7.35 |
| 3394 | 816901.82 | -5.51 |
| 3395 | 816931.78 | -67.33 |
| 3396 | 816969.24 | -119.81 |
| 3397 | 817021.71 | -121.65 |
| 3398 | 817062.92 | -106.71 |
| 3399 | 817053.58 | -59.83 |
| 3400 | 817017.96 | -42.97 |
| 3401 | 817001.11 | -9.26 |
| 3402 | 817021.71 | 15.10 |
| 3403 | 817068.52 | 17.01 |
| 3404 | 817115.40 | 22.60 |
| 3405 | 817167.87 | 45.12 |
| 3406 | 817214.68 | -26.12 |
| 3407 | 817237.20 | -50.48 |
| 3408 | 817272.74 | -22.37 |
| 3409 | 817299.02 | 24.51 |
| 3410 | 817362.68 | 67.57 |
| 3411 | 817415.15 | 140.65 |
| 3412 | 817462.03 | 176.27 |
| 3413 | 817523.85 | 163.17 |
| 3414 | 817593.18 | 159.41 |
| 3415 | 817630.64 | 165.01 |
| 3416 | 817655.83 | 117.40 |
| 3417 | 817702.56 | 86.34 |
| 3418 | 817781.59 | 83.97 |
| 3419 | 817858.25 | 46.82 |
| 3420 | 817934.91 | -6.65 |
| 3421 | 817986.01 | -46.08 |
| 3422 | 818009.28 | -120.46 |
| 3423 | 818011.56 | -148.29 |

| Обозначение характерных точек границы | Координаты, м (система координат МСК-167 (зона 4)) | |
|---|--|---------|
| | X | Y |
| 3424 | 818076.63 | -187.80 |
| 3425 | 818195.09 | -204.05 |
| 3426 | 818288.08 | -234.25 |
| 3427 | 818367.02 | -257.52 |
| 3428 | 818427.43 | -245.93 |
| 3429 | 818513.40 | -238.91 |
| 3430 | 818599.36 | -241.28 |
| 3431 | 818673.74 | -245.93 |
| 3432 | 818743.46 | -213.36 |
| 3433 | 818759.70 | -171.56 |
| 3434 | 818769.01 | -129.76 |
| 3435 | 818796.85 | -108.86 |
| 3436 | 818845.67 | -101.84 |
| 3437 | 818889.75 | -127.39 |
| 3438 | 818936.29 | -171.56 |
| 3439 | 818968.78 | -208.70 |
| 3440 | 819057.03 | -234.25 |
| 3441 | 819119.81 | -262.18 |
| 3442 | 819131.40 | -322.59 |
| 3443 | 819133.77 | -380.63 |
| 3444 | 819110.50 | -420.15 |
| 3445 | 819075.64 | -452.73 |
| 3446 | 819038.50 | -471.25 |
| 3447 | 819003.64 | -464.31 |
| 3448 | 818964.13 | -438.76 |
| 3449 | 818896.77 | -362.11 |
| 3450 | 818857.26 | -334.18 |
| 3451 | 818822.40 | -348.14 |
| 3452 | 818794.56 | -401.53 |
| 3453 | 818794.56 | -450.35 |
| 3454 | 818820.12 | -485.21 |
| 3455 | 818882.81 | -534.04 |
| 3456 | 818931.63 | -554.93 |
| 3457 | 818933.92 | -582.77 |
| 3458 | 818906.08 | -603.67 |
| 3459 | 818852.60 | -599.01 |
| 3460 | 818794.56 | -592.08 |
| 3461 | 818741.09 | -606.04 |
| 3462 | 818720.19 | -657.15 |

| Обозначение характерных точек границы | Координаты, м (система координат МСК-167 (зона 4)) | |
|---|--|----------|
| | X | Y |
| 3463 | 818724.84 | -698.94 |
| 3464 | 818701.57 | -740.74 |
| 3465 | 818680.59 | -775.69 |
| 3466 | 818682.96 | -810.55 |
| 3467 | 818713.16 | -829.16 |
| 3468 | 818750.31 | -850.06 |
| 3469 | 818768.92 | -884.92 |
| 3470 | 818792.10 | -915.04 |
| 3471 | 818840.93 | -917.41 |
| 3472 | 818908.27 | -912.76 |
| 3473 | 818964.04 | -908.11 |
| 3474 | 819003.55 | -917.41 |
| 3475 | 819054.66 | -910.48 |
| 3476 | 819101.11 | -905.82 |
| 3477 | 819145.28 | -903.45 |
| 3478 | 819191.73 | -915.04 |
| 3479 | 819224.22 | -954.56 |
| 3480 | 819249.77 | -1035.87 |
| 3481 | 819252.14 | -1107.96 |
| 3482 | 819279.98 | -1156.70 |
| 3483 | 819349.70 | -1214.82 |
| 3484 | 819424.07 | -1224.04 |
| 3485 | 819512.32 | -1210.17 |
| 3486 | 819572.73 | -1196.21 |
| 3487 | 819628.49 | -1186.90 |
| 3488 | 819647.11 | -1205.52 |
| 3489 | 819651.76 | -1270.58 |
| 3490 | 819651.76 | -1368.14 |
| 3491 | 819665.72 | -1403.00 |
| 3492 | 819695.84 | -1407.66 |
| 3493 | 819721.48 | -1389.04 |
| 3494 | 819760.91 | -1282.18 |
| 3495 | 819819.04 | -1166.00 |
| 3496 | 819844.59 | -1110.24 |
| 3497 | 819860.84 | -1047.55 |
| 3498 | 819842.22 | -977.74 |
| 3499 | 819851.53 | -947.53 |
| 3500 | 819886.39 | -931.28 |
| 3501 | 819990.97 | -910.39 |

| Обозначение характерных точек границы | Координаты, м (система координат МСК-167 (зона 4)) | |
|---|--|---------|
| | X | Y |
| 3502 | 820060.60 | -873.16 |
| 3503 | 820097.83 | -831.36 |
| 3504 | 820093.18 | -803.52 |
| 3505 | 820072.28 | -768.66 |
| 3506 | 819988.60 | -747.77 |
| 3507 | 819909.66 | -724.49 |
| 3508 | 819879.45 | -696.57 |
| 3509 | 819865.49 | -633.88 |
| 3510 | 819877.08 | -578.12 |
| 3511 | 819909.66 | -559.50 |
| 3512 | 819946.80 | -559.50 |
| 3513 | 819990.97 | -592.08 |
| 3514 | 820014.15 | -638.53 |
| 3515 | 820039.70 | -684.98 |
| 3516 | 820069.91 | -703.60 |
| 3517 | 820109.42 | -703.60 |
| 3518 | 820141.91 | -682.70 |
| 3519 | 820141.91 | -626.94 |
| 3520 | 820137.35 | -524.73 |
| 3521 | 820102.49 | -459.66 |
| 3522 | 820069.91 | -389.94 |
| 3523 | 820081.59 | -327.25 |
| 3524 | 820116.36 | -313.28 |
| 3525 | 820165.19 | -315.56 |
| 3526 | 820193.11 | -357.45 |
| 3527 | 820225.60 | -389.94 |
| 3528 | 820302.25 | -422.43 |
| 3529 | 820409.03 | -466.60 |
| 3530 | 820476.47 | -489.87 |
| 3531 | 820515.90 | -510.77 |
| 3532 | 820567.09 | -587.43 |
| 3533 | 820615.82 | -678.04 |
| 3534 | 820646.03 | -729.15 |
| 3535 | 820685.55 | -750.05 |
| 3536 | 820759.91 | -729.15 |
| 3537 | 820859.75 | -726.78 |
| 3538 | 820938.78 | -752.42 |
| 3539 | 821031.69 | -796.50 |
| 3540 | 821171.13 | -833.73 |

| Обозначение характерных точек границы | Координаты, м (система координат МСК-167 (зона 4)) | |
|---|--|----------|
| | X | Y |
| 3541 | 821312.86 | -870.88 |
| 3542 | 821473.19 | -910.30 |
| 3543 | 821554.50 | -905.65 |
| 3544 | 821614.92 | -873.16 |
| 3545 | 821614.92 | -840.67 |
| 3546 | 821603.33 | -787.19 |
| 3547 | 821580.06 | -696.57 |
| 3548 | 821580.06 | -640.82 |
| 3549 | 821619.57 | -633.88 |
| 3550 | 821696.23 | -650.12 |
| 3551 | 821751.99 | -691.92 |
| 3552 | 821807.75 | -705.88 |
| 3553 | 821854.11 | -701.23 |
| 3554 | 821916.90 | -664.08 |
| 3555 | 821986.53 | -640.82 |
| 3556 | 822081.81 | -647.75 |
| 3557 | 822132.91 | -710.54 |
| 3558 | 822167.77 | -794.13 |
| 3559 | 822188.67 | -884.75 |
| 3560 | 822214.22 | -928.92 |
| 3561 | 822239.77 | -956.75 |
| 3562 | 822269.98 | -966.06 |
| 3563 | 822281.66 | -980.02 |
| 3564 | 822265.32 | -1000.92 |
| 3565 | 822249.08 | -1026.47 |
| 3566 | 822260.67 | -1045.09 |
| 3567 | 822288.60 | -1047.37 |
| 3568 | 822325.74 | -1031.12 |
| 3569 | 822362.97 | -1021.82 |
| 3570 | 822381.50 | -1031.12 |
| 3571 | 822395.46 | -1059.05 |
| 3572 | 822395.46 | -1093.82 |
| 3573 | 822407.05 | -1105.50 |
| 3574 | 822446.56 | -1112.44 |
| 3575 | 822465.18 | -1128.68 |
| 3576 | 822467.46 | -1151.95 |
| 3577 | 822469.83 | -1189.10 |
| 3578 | 822439.63 | -1221.68 |
| 3579 | 822400.11 | -1242.57 |

| Обозначение характерных точек границы | Координаты, м (система координат МСК-167 (зона 4)) | |
|---|--|----------|
| | X | Y |
| 3580 | 822383.87 | -1258.82 |
| 3581 | 822376.84 | -1279.72 |
| 3582 | 822397.74 | -1305.27 |
| 3583 | 822444.28 | -1323.88 |
| 3584 | 822474.49 | -1342.50 |
| 3585 | 822520.94 | -1347.07 |
| 3586 | 822592.95 | -1393.61 |
| 3587 | 822639.40 | -1419.16 |
| 3588 | 822676.54 | -1423.81 |
| 3589 | 822720.70 | -1433.03 |
| 3590 | 822760.22 | -1463.24 |
| 3591 | 822778.84 | -1488.79 |
| 3592 | 822804.39 | -1488.79 |
| 3593 | 822825.29 | -1460.95 |
| 3594 | 822809.04 | -1423.81 |
| 3595 | 822776.47 | -1381.93 |
| 3596 | 822760.22 | -1344.78 |
| 3597 | 822760.22 | -1314.58 |
| 3598 | 822771.81 | -1284.37 |
| 3599 | 822795.08 | -1284.37 |
| 3600 | 822860.15 | -1293.68 |
| 3601 | 822899.57 | -1307.64 |
| 3602 | 822936.80 | -1302.99 |
| 3603 | 822994.85 | -1275.06 |
| 3604 | 823046.04 | -1247.23 |
| 3605 | 823094.86 | -1221.68 |
| 3606 | 823143.60 | -1223.96 |
| 3607 | 823199.36 | -1251.88 |
| 3608 | 823222.63 | -1309.92 |
| 3609 | 823255.12 | -1347.07 |
| 3610 | 823292.35 | -1374.99 |
| 3611 | 823334.15 | -1370.33 |
| 3612 | 823371.29 | -1337.85 |
| 3613 | 823371.29 | -1277.43 |
| 3614 | 823371.29 | -1226.33 |
| 3615 | 823338.80 | -1193.75 |
| 3616 | 823292.35 | -1177.51 |
| 3617 | 823236.59 | -1179.79 |
| 3618 | 823183.11 | -1182.16 |

| Обозначение характерных точек границы | Координаты, м (система координат МСК-167 (зона 4)) | |
|---|--|----------|
| | X | Y |
| 3619 | 823159.93 | -1158.89 |
| 3620 | 823159.93 | -1121.75 |
| 3621 | 823178.46 | -1096.19 |
| 3622 | 823236.59 | -1107.79 |
| 3623 | 823287.70 | -1112.44 |
| 3624 | 823359.70 | -1105.50 |
| 3625 | 823394.56 | -1093.82 |
| 3626 | 823434.07 | -1077.58 |
| 3627 | 823443.38 | -1045.09 |
| 3628 | 823450.32 | -998.64 |
| 3629 | 823445.66 | -949.81 |
| 3630 | 823445.66 | -901.00 |
| 3631 | 823429.42 | -822.05 |
| 3632 | 823424.76 | -743.02 |
| 3633 | 823399.21 | -680.33 |
| 3634 | 823394.56 | -624.57 |
| 3635 | 823396.84 | -578.12 |
| 3636 | 823420.11 | -566.44 |
| 3637 | 823468.93 | -568.81 |
| 3638 | 823508.36 | -580.40 |
| 3639 | 823578.08 | -594.36 |
| 3640 | 823629.19 | -585.05 |
| 3641 | 823684.94 | -545.54 |
| 3642 | 823738.42 | -513.14 |
| 3643 | 823796.46 | -492.15 |
| 3644 | 823887.08 | -508.48 |
| 3645 | 823984.64 | -536.32 |
| 3646 | 824047.42 | -534.04 |
| 3647 | 824086.85 | -508.48 |
| 3648 | 824100.81 | -461.95 |
| 3649 | 824142.60 | -417.86 |
| 3650 | 824165.88 | -429.45 |
| 3651 | 824172.81 | -485.21 |
| 3652 | 824168.16 | -550.28 |
| 3653 | 824168.16 | -599.10 |
| 3654 | 824186.78 | -647.84 |
| 3655 | 824223.92 | -696.66 |
| 3656 | 824228.57 | -750.05 |
| 3657 | 824196.08 | -831.36 |

| Обозначение характерных точек границы | Координаты, м (система координат МСК-167 (зона 4)) | |
|---|--|----------|
| | X | Y |
| 3658 | 824161.22 | -875.53 |
| 3659 | 824128.73 | -903.45 |
| 3660 | 824061.30 | -905.74 |
| 3661 | 824005.54 | -875.53 |
| 3662 | 823959.09 | -859.28 |
| 3663 | 823914.92 | -882.47 |
| 3664 | 823910.35 | -917.33 |
| 3665 | 823942.84 | -940.60 |
| 3666 | 824010.19 | -954.56 |
| 3667 | 824061.30 | -968.43 |
| 3668 | 824079.91 | -1014.97 |
| 3669 | 824126.36 | -1061.42 |
| 3670 | 824193.80 | -1100.93 |
| 3671 | 824270.46 | -1082.32 |
| 3672 | 824330.87 | -1073.01 |
| 3673 | 824379.61 | -1114.90 |
| 3674 | 824419.12 | -1184.62 |
| 3675 | 824470.23 | -1272.87 |
| 3676 | 824481.81 | -1335.56 |
| 3677 | 824495.78 | -1403.00 |
| 3678 | 824523.70 | -1454.11 |
| 3679 | 824586.40 | -1463.41 |
| 3680 | 824614.32 | -1449.45 |
| 3681 | 824623.54 | -1379.73 |
| 3682 | 824660.77 | -1340.22 |
| 3683 | 824702.57 | -1326.26 |
| 3684 | 824728.12 | -1333.28 |
| 3685 | 824746.74 | -1361.12 |
| 3686 | 824744.36 | -1400.63 |
| 3687 | 824714.16 | -1419.24 |
| 3688 | 824677.02 | -1449.45 |
| 3689 | 824646.81 | -1484.31 |
| 3690 | 824653.75 | -1528.39 |
| 3691 | 824693.26 | -1553.95 |
| 3692 | 824758.33 | -1560.97 |
| 3693 | 824916.30 | -1516.80 |
| 3694 | 825062.68 | -1426.27 |
| 3695 | 825123.09 | -1389.04 |
| 3696 | 825204.40 | -1365.86 |

| Обозначение характерных точек границы | Координаты, м (система координат МСК-167 (зона 4)) | |
|---|--|----------|
| | X | Y |
| 3697 | 825269.47 | -1356.55 |
| 3698 | 825292.74 | -1337.93 |
| 3699 | 825269.47 | -1268.21 |
| 3700 | 825299.68 | -1186.90 |
| 3701 | 825343.84 | -1133.51 |
| 3702 | 825439.12 | -1091.72 |
| 3703 | 825476.26 | -1054.48 |
| 3704 | 825497.16 | -987.14 |
| 3705 | 825534.30 | -880.27 |
| 3706 | 825578.47 | -845.41 |
| 3707 | 825627.29 | -838.47 |
| 3708 | 825689.99 | -854.72 |
| 3709 | 825734.16 | -896.52 |
| 3710 | 825759.71 | -942.97 |
| 3711 | 825803.88 | -987.14 |
| 3712 | 825834.08 | -991.79 |
| 3713 | 825852.61 | -952.27 |
| 3714 | 825871.23 | -861.66 |
| 3715 | 825901.44 | -831.45 |
| 3716 | 826005.93 | -798.96 |
| 3717 | 826133.78 | -752.51 |
| 3718 | 826284.72 | -726.96 |
| 3719 | 826393.96 | -733.89 |
| 3720 | 826475.27 | -733.89 |
| 3721 | 826491.52 | -715.37 |
| 3722 | 826465.96 | -678.13 |
| 3723 | 826442.78 | -654.95 |
| 3724 | 826440.41 | -610.78 |
| 3725 | 826465.96 | -568.98 |
| 3726 | 826547.27 | -568.98 |
| 3727 | 826575.19 | -573.64 |
| 3728 | 826612.34 | -561.96 |
| 3729 | 826623.93 | -534.12 |
| 3730 | 826628.59 | -522.53 |
| 3731 | 826651.86 | -487.67 |
| 3732 | 826656.51 | -462.12 |
| 3733 | 826621.65 | -399.34 |
| 3734 | 826612.34 | -336.64 |
| 3735 | 826612.34 | -283.16 |

| Обозначение характерных точек границы | Координаты, м (система координат МСК-167 (зона 4)) | |
|---|--|---------|
| | X | Y |
| 3736 | 826612.34 | -211.16 |
| 3737 | 826642.55 | -160.06 |
| 3738 | 826670.47 | -153.12 |
| 3739 | 826698.31 | -180.96 |
| 3740 | 826723.86 | -194.92 |
| 3741 | 826761.09 | -199.66 |
| 3742 | 826770.40 | -164.80 |
| 3743 | 826770.40 | -127.57 |
| 3744 | 826802.98 | -106.67 |
| 3745 | 826844.77 | -115.98 |
| 3746 | 826879.63 | -167.08 |
| 3747 | 826888.85 | -222.84 |
| 3748 | 826935.39 | -259.99 |
| 3749 | 827014.33 | -250.77 |
| 3750 | 827032.95 | -215.90 |
| 3751 | 827026.01 | -150.84 |
| 3752 | 827014.33 | -78.83 |
| 3753 | 827005.02 | -6.74 |
| 3754 | 827044.54 | 18.81 |
| 3755 | 827093.36 | 18.81 |
| 3756 | 827132.88 | -32.38 |
| 3757 | 827146.75 | -88.14 |
| 3758 | 827165.36 | -234.43 |
| 3759 | 827170.02 | -292.56 |
| 3760 | 827158.43 | -332.07 |
| 3761 | 827114.26 | -378.53 |
| 3762 | 827109.61 | -434.28 |
| 3763 | 827125.85 | -457.47 |
| 3764 | 827197.86 | -448.25 |
| 3765 | 827253.61 | -408.73 |
| 3766 | 827400.08 | -343.75 |
| 3767 | 827490.61 | -318.20 |
| 3768 | 827523.19 | -267.01 |
| 3769 | 827602.13 | -197.38 |
| 3770 | 827664.91 | -192.72 |
| 3771 | 827739.29 | -253.13 |
| 3772 | 827829.82 | -322.77 |
| 3773 | 827920.44 | -364.65 |
| 3774 | 828025.02 | -378.53 |

| Обозначение характерных точек границы | Координаты, м (система координат МСК-167 (зона 4)) | |
|---|--|---------|
| | X | Y |
| 3775 | 828117.93 | -397.14 |
| 3776 | 828159.81 | -413.39 |
| 3777 | 828155.16 | -445.97 |
| 3778 | 828099.40 | -476.17 |
| 3779 | 828050.57 | -506.38 |
| 3780 | 828025.02 | -543.52 |
| 3781 | 828038.98 | -585.32 |
| 3782 | 828078.41 | -594.62 |
| 3783 | 828143.48 | -564.42 |
| 3784 | 828222.50 | -501.72 |
| 3785 | 828313.04 | -427.44 |
| 3786 | 828436.14 | -364.74 |
| 3787 | 828529.14 | -364.74 |
| 3788 | 828596.49 | -341.47 |
| 3789 | 828642.94 | -288.08 |
| 3790 | 828721.97 | -215.99 |
| 3791 | 828821.80 | -148.64 |
| 3792 | 828877.57 | -123.09 |
| 3793 | 828900.83 | -125.46 |
| 3794 | 828900.83 | -169.54 |
| 3795 | 828859.04 | -213.71 |
| 3796 | 828812.59 | -267.18 |
| 3797 | 828754.46 | -332.16 |
| 3798 | 828698.70 | -353.15 |
| 3799 | 828670.86 | -364.74 |
| 3800 | 828680.08 | -394.94 |
| 3801 | 828712.66 | -429.80 |
| 3802 | 828768.42 | -446.05 |
| 3803 | 828838.14 | -460.01 |
| 3804 | 828914.88 | -455.36 |
| 3805 | 828975.30 | -425.15 |
| 3806 | 829003.13 | -392.58 |
| 3807 | 829003.13 | -334.53 |
| 3808 | 828972.92 | -304.33 |
| 3809 | 828961.34 | -269.46 |
| 3810 | 828972.92 | -236.98 |
| 3811 | 829017.09 | -232.32 |
| 3812 | 829077.51 | -262.53 |
| 3813 | 829158.82 | -269.46 |

| Обозначение характерных точек границы | Координаты, м (система координат МСК-167 (зона 4)) | |
|---|--|---------|
| | X | Y |
| 3814 | 829182.00 | -248.57 |
| 3815 | 829193.68 | -213.71 |
| 3816 | 829202.99 | -153.29 |
| 3817 | 829219.23 | -113.78 |
| 3818 | 829240.13 | -90.60 |
| 3819 | 829270.34 | -81.29 |
| 3820 | 829307.48 | -81.29 |
| 3821 | 829319.07 | -118.43 |
| 3822 | 829328.38 | -157.95 |
| 3823 | 829363.24 | -195.09 |
| 3824 | 829423.66 | -181.22 |
| 3825 | 829446.92 | -151.01 |
| 3826 | 829465.45 | -106.84 |
| 3827 | 829484.06 | -53.37 |
| 3828 | 829484.06 | -6.92 |
| 3829 | 829470.10 | 30.23 |
| 3830 | 829425.94 | 51.13 |
| 3831 | 829379.49 | 65.09 |
| 3832 | 829340.06 | 85.99 |
| 3833 | 829337.69 | 125.50 |
| 3834 | 829358.59 | 171.95 |
| 3835 | 829402.75 | 190.57 |
| 3836 | 829453.86 | 183.54 |
| 3837 | 829504.97 | 183.54 |
| 3838 | 829556.07 | 202.16 |
| 3839 | 829595.58 | 227.71 |
| 3840 | 829628.07 | 227.71 |
| 3841 | 829653.63 | 204.44 |
| 3842 | 829656.00 | 174.24 |
| 3843 | 829625.79 | 132.44 |
| 3844 | 829570.03 | 83.70 |
| 3845 | 829579.34 | 44.19 |
| 3846 | 829604.89 | 34.88 |
| 3847 | 829646.69 | 34.88 |
| 3848 | 829665.31 | 60.43 |
| 3849 | 829681.55 | 106.89 |
| 3850 | 829709.39 | 144.12 |
| 3851 | 829758.21 | 169.67 |
| 3852 | 829793.07 | 195.22 |

| Обозначение характерных точек границы | Координаты, м (система координат МСК-167 (зона 4)) | |
|---|--|--------|
| | X | Y |
| 3853 | 829807.03 | 239.30 |
| 3854 | 829811.68 | 274.16 |
| 3855 | 829795.35 | 311.39 |
| 3856 | 829767.52 | 341.51 |
| 3857 | 829725.72 | 362.50 |
| 3858 | 829704.73 | 381.03 |
| 3859 | 829702.45 | 404.30 |
| 3860 | 829721.06 | 427.48 |
| 3861 | 829746.62 | 422.91 |
| 3862 | 829767.52 | 397.27 |
| 3863 | 829793.07 | 371.72 |
| 3864 | 829837.24 | 371.72 |
| 3865 | 829895.28 | 383.40 |
| 3866 | 829932.42 | 411.32 |
| 3867 | 829971.94 | 422.91 |
| 3868 | 830002.14 | 397.36 |
| 3869 | 830032.35 | 367.15 |
| 3870 | 830055.53 | 371.81 |
| 3871 | 830074.15 | 390.34 |
| 3872 | 830090.39 | 406.67 |
| 3873 | 830113.66 | 406.67 |
| 3874 | 830143.87 | 388.05 |
| 3875 | 830171.70 | 388.05 |
| 3876 | 830174.07 | 413.61 |
| 3877 | 830169.42 | 443.81 |
| 3878 | 830169.42 | 462.43 |
| 3879 | 830192.60 | 464.71 |
| 3880 | 830257.67 | 450.75 |
| 3881 | 830299.55 | 453.12 |
| 3882 | 830334.33 | 460.06 |
| 3883 | 830355.31 | 480.96 |
| 3884 | 830362.25 | 522.84 |
| 3885 | 830373.84 | 569.29 |
| 3886 | 830390.09 | 585.54 |
| 3887 | 830420.29 | 576.23 |
| 3888 | 830438.91 | 548.39 |
| 3889 | 830448.22 | 501.85 |
| 3890 | 830478.42 | 367.15 |
| 3891 | 830513.28 | 283.47 |

| Обозначение характерных точек границы | Координаты, м (система координат МСК-167 (зона 4)) | |
|---|--|--------|
| | X | Y |
| 3892 | 830555.08 | 274.25 |
| 3893 | 830592.22 | 297.43 |
| 3894 | 830624.80 | 327.64 |
| 3895 | 830657.29 | 320.70 |
| 3896 | 830717.70 | 292.78 |
| 3897 | 830780.49 | 283.47 |
| 3898 | 830854.77 | 278.82 |
| 3899 | 830910.53 | 297.43 |
| 3900 | 830977.97 | 309.02 |
| 3901 | 831036.01 | 309.02 |
| 3902 | 831070.87 | 309.02 |
| 3903 | 831108.02 | 332.29 |
| 3904 | 831126.63 | 367.07 |
| 3905 | 831140.59 | 406.58 |
| 3906 | 831156.84 | 418.26 |
| 3907 | 831191.70 | 401.93 |
| 3908 | 831214.88 | 346.17 |
| 3909 | 831254.40 | 320.61 |
| 3910 | 831305.50 | 302.09 |
| 3911 | 831340.36 | 281.19 |
| 3912 | 831356.61 | 237.02 |
| 3913 | 831370.57 | 157.99 |
| 3914 | 831389.18 | 111.54 |
| 3915 | 831424.04 | 88.27 |
| 3916 | 831484.46 | 88.27 |
| 3917 | 831516.95 | 120.85 |
| 3918 | 831512.29 | 165.02 |
| 3919 | 831475.15 | 202.16 |
| 3920 | 831442.57 | 239.30 |
| 3921 | 831414.74 | 304.37 |
| 3922 | 831363.63 | 353.19 |
| 3923 | 831333.42 | 429.85 |
| 3924 | 831349.67 | 478.58 |
| 3925 | 831382.16 | 515.82 |
| 3926 | 831410.08 | 543.65 |
| 3927 | 831433.26 | 611.09 |
| 3928 | 831461.10 | 645.95 |
| 3929 | 831486.65 | 680.81 |
| 3930 | 831493.68 | 715.67 |

| Обозначение характерных точек границы | Координаты, м (система координат МСК-167 (зона 4)) | |
|---|--|---------|
| | X | Y |
| 3931 | 831491.31 | 764.40 |
| 3932 | 831495.96 | 831.84 |
| 3933 | 831523.88 | 901.48 |
| 3934 | 831558.74 | 917.81 |
| 3935 | 831579.64 | 882.95 |
| 3936 | 831614.50 | 843.43 |
| 3937 | 831660.95 | 836.50 |
| 3938 | 831732.96 | 838.78 |
| 3939 | 831770.10 | 815.51 |
| 3940 | 831793.37 | 766.78 |
| 3941 | 831849.13 | 745.88 |
| 3942 | 831930.44 | 738.85 |
| 3943 | 831983.83 | 769.06 |
| 3944 | 832023.34 | 810.94 |
| 3945 | 832032.65 | 871.27 |
| 3946 | 832060.58 | 936.34 |
| 3947 | 832111.68 | 940.99 |
| 3948 | 832165.07 | 929.49 |
| 3949 | 832213.89 | 901.56 |
| 3950 | 832232.42 | 873.73 |
| 3951 | 832225.48 | 834.21 |
| 3952 | 832237.07 | 778.45 |
| 3953 | 832290.55 | 766.78 |
| 3954 | 832327.69 | 776.08 |
| 3955 | 832343.94 | 804.01 |
| 3956 | 832360.27 | 876.01 |
| 3957 | 832364.92 | 943.36 |
| 3958 | 832378.80 | 1036.35 |
| 3959 | 832406.72 | 1066.56 |
| 3960 | 832467.13 | 1071.21 |
| 3961 | 832529.83 | 1075.78 |
| 3962 | 832604.21 | 1117.66 |
| 3963 | 832713.35 | 1185.01 |
| 3964 | 832801.69 | 1208.28 |
| 3965 | 832855.08 | 1208.28 |
| 3966 | 832883.00 | 1182.73 |
| 3967 | 832903.90 | 1157.18 |
| 3968 | 832894.59 | 1131.54 |
| 3969 | 832829.52 | 1101.33 |

| Обозначение характерных точек границы | Координаты, м (система координат МСК-167 (зона 4)) | |
|---|--|---------|
| | X | Y |
| 3970 | 832785.44 | 1075.78 |
| 3971 | 832759.89 | 1003.77 |
| 3972 | 832759.89 | 936.42 |
| 3973 | 832797.04 | 901.56 |
| 3974 | 832845.77 | 843.52 |
| 3975 | 832866.76 | 806.29 |
| 3976 | 832859.73 | 771.43 |
| 3977 | 832855.08 | 734.29 |
| 3978 | 832826.59 | 717.05 |
| 3979 | 832783.51 | 690.62 |
| 3980 | 832742.78 | 654.78 |
| 3981 | 832733.18 | 623.64 |
| 3982 | 832704.49 | 602.01 |
| 3983 | 832661.41 | 592.51 |
| 3984 | 832656.61 | 544.54 |
| 3985 | 832685.30 | 518.20 |
| 3986 | 832745.22 | 515.85 |
| 3987 | 832776.36 | 496.66 |
| 3988 | 832797.90 | 463.17 |
| 3989 | 832814.64 | 417.64 |
| 3990 | 832836.19 | 369.76 |
| 3991 | 832864.97 | 364.96 |
| 3992 | 832903.25 | 374.56 |
| 3993 | 832927.24 | 400.90 |
| 3994 | 832931.95 | 424.88 |
| 3995 | 832967.88 | 448.78 |
| 3996 | 833001.46 | 448.78 |
| 3997 | 833034.95 | 427.23 |
| 3998 | 833068.53 | 408.05 |
| 3999 | 833092.42 | 403.25 |
| 4000 | 833121.20 | 384.15 |
| 4001 | 833137.95 | 353.02 |
| 4002 | 833159.49 | 338.62 |
| 4003 | 833176.24 | 362.52 |
| 4004 | 833216.97 | 369.76 |
| 4005 | 833255.25 | 353.02 |
| 4006 | 833286.39 | 331.38 |
| 4007 | 833339.07 | 348.22 |
| 4008 | 833398.98 | 348.22 |

| Обозначение характерных точек границы | Координаты, м (система координат МСК-167 (зона 4)) | |
|---|--|--------|
| | X | Y |
| 4009 | 833439.71 | 350.57 |
| 4010 | 833497.19 | 362.52 |
| 4011 | 833545.07 | 396.10 |
| 4012 | 833592.95 | 441.63 |
| 4013 | 833645.63 | 463.17 |
| 4014 | 833739.91 | 451.23 |
| 4015 | 833838.42 | 441.10 |
| 4016 | 833927.00 | 426.00 |
| 4017 | 833987.68 | 390.55 |
| 4018 | 834007.84 | 319.75 |
| 4019 | 834033.16 | 221.14 |
| 4020 | 834063.45 | 150.43 |
| 4021 | 834129.19 | 122.62 |
| 4022 | 834210.12 | 102.37 |
| 4023 | 834242.99 | 79.62 |
| 4024 | 834285.99 | 61.95 |
| 4025 | 834318.86 | 84.69 |
| 4026 | 834349.15 | 99.79 |
| 4027 | 834387.09 | 79.62 |
| 4028 | 834414.89 | 99.79 |
| 4029 | 834452.83 | 132.66 |
| 4030 | 834462.96 | 163.04 |
| 4031 | 834478.06 | 223.72 |
| 4032 | 834498.31 | 241.40 |
| 4033 | 834556.50 | 241.40 |
| 4034 | 834601.99 | 261.65 |
| 4035 | 834619.66 | 297.01 |
| 4036 | 834634.86 | 329.88 |
| 4037 | 834662.66 | 367.81 |
| 4038 | 834700.60 | 372.88 |
| 4039 | 834725.82 | 350.13 |
| 4040 | 834735.95 | 317.26 |
| 4041 | 834753.63 | 269.20 |
| 4042 | 834763.76 | 238.91 |
| 4043 | 834789.08 | 208.53 |
| 4044 | 834842.11 | 178.23 |
| 4045 | 834923.05 | 140.30 |
| 4046 | 834991.27 | 137.72 |
| 4047 | 835084.82 | 160.46 |

| Обозначение характерных точек границы | Координаты, м (система координат МСК-167 (зона 4)) | |
|---|--|---------|
| | X | Y |
| 4048 | 835196.04 | 216.17 |
| 4049 | 835223.85 | 264.23 |
| 4050 | 835221.36 | 312.20 |
| 4051 | 835231.49 | 347.65 |
| 4052 | 835276.97 | 418.46 |
| 4053 | 835340.13 | 446.26 |
| 4054 | 835393.26 | 446.26 |
| 4055 | 835456.52 | 446.26 |
| 4056 | 835507.07 | 463.94 |
| 4057 | 835567.74 | 476.55 |
| 4058 | 835623.35 | 494.23 |
| 4059 | 835671.32 | 519.55 |
| 4060 | 835694.16 | 570.10 |
| 4061 | 835701.71 | 610.61 |
| 4062 | 835709.26 | 645.97 |
| 4063 | 835734.58 | 666.22 |
| 4064 | 835777.58 | 663.64 |
| 4065 | 835843.22 | 673.68 |
| 4066 | 835860.90 | 721.74 |
| 4067 | 835903.90 | 779.93 |
| 4068 | 835946.90 | 878.45 |
| 4069 | 835989.90 | 931.57 |
| 4070 | 836000.02 | 966.93 |
| 4071 | 836000.02 | 999.80 |
| 4072 | 835954.45 | 1042.80 |
| 4073 | 835891.38 | 1090.96 |
| 4074 | 835818.00 | 1156.70 |
| 4075 | 835724.45 | 1161.76 |
| 4076 | 835638.55 | 1179.44 |
| 4077 | 835600.61 | 1217.37 |
| 4078 | 835567.74 | 1285.60 |
| 4079 | 835565.16 | 1323.53 |
| 4080 | 835593.06 | 1351.34 |
| 4081 | 835625.84 | 1381.72 |
| 4082 | 835635.97 | 1404.47 |
| 4083 | 835628.42 | 1470.21 |
| 4084 | 835635.97 | 1543.50 |
| 4085 | 835661.29 | 1588.98 |
| 4086 | 835716.90 | 1629.49 |

| Обозначение характерных точек границы | Координаты, м (система координат МСК-167 (зона 4)) | |
|---|--|---------|
| | X | Y |
| 4087 | 835770.03 | 1662.36 |
| 4088 | 835795.25 | 1695.14 |
| 4089 | 835815.51 | 1750.85 |
| 4090 | 835858.51 | 1829.20 |
| 4091 | 835891.38 | 1864.55 |
| 4092 | 835914.12 | 1894.94 |
| 4093 | 835946.99 | 1920.17 |
| 4094 | 835982.35 | 1915.10 |
| 4095 | 835994.96 | 1894.94 |
| 4096 | 835977.28 | 1826.62 |
| 4097 | 835946.99 | 1763.46 |
| 4098 | 835936.86 | 1687.59 |
| 4099 | 835949.48 | 1609.24 |
| 4100 | 836005.09 | 1586.50 |
| 4101 | 836192.18 | 1510.63 |
| 4102 | 836243.82 | 1577.96 |
| 4103 | 836243.82 | 1617.19 |
| 4104 | 836259.54 | 1674.71 |
| 4105 | 836293.54 | 1693.00 |
| 4106 | 836337.91 | 1719.19 |
| 4107 | 836369.34 | 1760.99 |
| 4108 | 836385.05 | 1800.23 |
| 4109 | 836364.10 | 1834.23 |
| 4110 | 836319.63 | 1855.08 |
| 4111 | 836285.63 | 1870.80 |
| 4112 | 836275.15 | 1904.79 |
| 4113 | 836267.35 | 1970.22 |
| 4114 | 836230.78 | 2027.74 |
| 4115 | 836196.78 | 2038.22 |
| 4116 | 836188.87 | 2066.98 |
| 4117 | 836181.07 | 2100.98 |
| 4118 | 836194.11 | 2119.26 |
| 4119 | 836228.11 | 2127.07 |
| 4120 | 836256.87 | 2140.11 |
| 4121 | 836293.54 | 2166.30 |
| 4122 | 836301.34 | 2187.26 |
| 4123 | 836293.54 | 2226.49 |
| 4124 | 836272.58 | 2276.11 |
| 4125 | 836272.58 | 2346.77 |

| Обозначение характерных точек границы | Координаты, м (система координат МСК-167 (зона 4)) | |
|---|--|---------|
| | X | Y |
| 4126 | 836301.34 | 2380.77 |
| 4127 | 836366.67 | 2433.05 |
| 4128 | 836453.05 | 2474.86 |
| 4129 | 836486.95 | 2461.81 |
| 4130 | 836515.81 | 2419.91 |
| 4131 | 836507.90 | 2378.10 |
| 4132 | 836432.10 | 2320.58 |
| 4133 | 836392.86 | 2276.11 |
| 4134 | 836364.10 | 2231.63 |
| 4135 | 836392.86 | 2189.82 |
| 4136 | 836434.67 | 2184.59 |
| 4137 | 836494.86 | 2208.11 |
| 4138 | 836575.90 | 2260.49 |
| 4139 | 836630.85 | 2299.63 |
| 4140 | 836698.85 | 2359.82 |
| 4141 | 836709.22 | 2393.81 |
| 4142 | 836696.18 | 2430.38 |
| 4143 | 836620.37 | 2477.52 |
| 4144 | 836596.85 | 2506.29 |
| 4145 | 836588.94 | 2553.33 |
| 4146 | 836609.90 | 2605.61 |
| 4147 | 836654.37 | 2621.32 |
| 4148 | 836724.94 | 2597.80 |
| 4149 | 836777.22 | 2529.81 |
| 4150 | 836860.93 | 2453.90 |
| 4151 | 836913.31 | 2430.38 |
| 4152 | 836965.59 | 2430.38 |
| 4153 | 836986.45 | 2440.86 |
| 4154 | 836994.35 | 2482.66 |
| 4155 | 836968.16 | 2535.05 |
| 4156 | 836931.59 | 2582.09 |
| 4157 | 836915.88 | 2681.41 |
| 4158 | 836928.93 | 2759.89 |
| 4159 | 837002.16 | 2804.36 |
| 4160 | 837062.35 | 2812.17 |
| 4161 | 837098.92 | 2833.12 |
| 4162 | 837147.74 | 2865.15 |
| 4163 | 837168.11 | 2905.22 |
| 4164 | 837132.14 | 2913.23 |

| Обозначение характерных точек границы | Координаты, м (система координат МСК-167 (зона 4)) | |
|---|--|---------|
| | X | Y |
| 4165 | 837084.23 | 2901.13 |
| 4166 | 837048.11 | 2897.20 |
| 4167 | 837028.16 | 2917.15 |
| 4168 | 837072.14 | 2949.20 |
| 4169 | 837096.17 | 2965.22 |
| 4170 | 837120.20 | 3001.19 |
| 4171 | 837132.14 | 3041.08 |
| 4172 | 837128.21 | 3065.11 |
| 4173 | 837100.10 | 3069.04 |
| 4174 | 837068.21 | 3041.08 |
| 4175 | 837036.17 | 3029.15 |
| 4176 | 837004.13 | 3033.07 |
| 4177 | 836980.25 | 3045.17 |
| 4178 | 836980.25 | 3077.05 |
| 4179 | 837024.23 | 3117.11 |
| 4180 | 837080.15 | 3141.14 |
| 4181 | 837132.14 | 3161.09 |
| 4182 | 837192.14 | 3161.09 |
| 4183 | 837236.12 | 3161.09 |
| 4184 | 837284.18 | 3161.09 |
| 4185 | 837336.02 | 3133.13 |
| 4186 | 837352.04 | 3069.04 |
| 4187 | 837376.07 | 3013.12 |
| 4188 | 837396.02 | 2953.12 |
| 4189 | 837444.08 | 2905.22 |
| 4190 | 837500.00 | 2901.13 |
| 4191 | 837543.98 | 2925.16 |
| 4192 | 837587.96 | 2961.13 |
| 4193 | 837631.94 | 2961.13 |
| 4194 | 837680.00 | 2941.18 |
| 4195 | 837806.92 | 2882.79 |
| 4196 | 837844.31 | 2835.79 |
| 4197 | 837873.07 | 2804.36 |
| 4198 | 837901.83 | 2807.03 |
| 4199 | 837901.83 | 2833.12 |
| 4200 | 837911.97 | 2885.65 |
| 4201 | 837907.97 | 2919.18 |
| 4202 | 837928.85 | 2953.91 |
| 4203 | 837966.04 | 2949.26 |

| Обозначение характерных точек границы | Координаты, м (система координат МСК-167 (зона 4)) | |
|---|--|---------|
| | X | Y |
| 4204 | 838000.77 | 2930.76 |
| 4205 | 838007.75 | 2888.17 |
| 4206 | 837998.58 | 2859.31 |
| 4207 | 838011.73 | 2817.41 |
| 4208 | 838032.58 | 2770.36 |
| 4209 | 838053.53 | 2744.27 |
| 4210 | 838092.77 | 2720.65 |
| 4211 | 838118.86 | 2723.32 |
| 4212 | 838139.81 | 2759.89 |
| 4213 | 838152.86 | 2801.79 |
| 4214 | 838152.34 | 2852.13 |
| 4215 | 838166.00 | 2867.12 |
| 4216 | 838208.80 | 2893.36 |
| 4217 | 838249.07 | 2916.90 |
| 4218 | 838311.78 | 2914.53 |
| 4219 | 838341.68 | 2896.79 |
| 4220 | 838359.52 | 2864.55 |
| 4221 | 838398.75 | 2854.07 |
| 4222 | 838437.89 | 2859.31 |
| 4223 | 838456.96 | 2899.78 |
| 4224 | 838483.51 | 2942.42 |
| 4225 | 838499.73 | 2977.15 |
| 4226 | 838522.89 | 2993.47 |
| 4227 | 838548.41 | 2998.12 |
| 4228 | 838567.01 | 3000.40 |
| 4229 | 838587.88 | 2984.17 |
| 4230 | 838594.90 | 2956.28 |
| 4231 | 838615.77 | 2935.41 |
| 4232 | 838648.22 | 2940.05 |
| 4233 | 838666.82 | 2967.86 |
| 4234 | 838671.47 | 2993.38 |
| 4235 | 838696.99 | 3014.26 |
| 4236 | 838724.88 | 3065.30 |
| 4237 | 838727.16 | 3090.82 |
| 4238 | 838750.40 | 3104.77 |
| 4239 | 838771.28 | 3107.14 |
| 4240 | 838792.15 | 3093.19 |
| 4241 | 838808.38 | 3049.07 |
| 4242 | 838833.90 | 3002.68 |

| Обозначение характерных точек границы | Координаты, м (система координат МСК-167 (зона 4)) | |
|---|--|---------|
| | X | Y |
| 4243 | 838903.54 | 2970.23 |
| 4244 | 838980.11 | 2953.91 |
| 4245 | 839019.58 | 2949.26 |
| 4246 | 839049.75 | 2949.26 |
| 4247 | 839084.57 | 2979.44 |
| 4248 | 839149.47 | 3032.85 |
| 4249 | 839184.29 | 3053.72 |
| 4250 | 839235.34 | 3063.02 |
| 4251 | 839267.88 | 3046.71 |
| 4252 | 839332.39 | 2922.43 |
| 4253 | 839321.74 | 2848.74 |
| 4254 | 839329.55 | 2788.55 |
| 4255 | 839366.12 | 2754.55 |
| 4256 | 839400.12 | 2759.79 |
| 4257 | 839431.55 | 2780.74 |
| 4258 | 839470.78 | 2806.93 |
| 4259 | 839510.02 | 2799.02 |
| 4260 | 839523.06 | 2754.55 |
| 4261 | 839499.54 | 2702.27 |
| 4262 | 839486.50 | 2636.94 |
| 4263 | 839489.07 | 2558.47 |
| 4264 | 839473.35 | 2493.14 |
| 4265 | 839439.35 | 2448.67 |
| 4266 | 839379.26 | 2396.38 |
| 4267 | 839311.27 | 2367.62 |
| 4268 | 839279.84 | 2336.20 |
| 4269 | 839269.46 | 2299.63 |
| 4270 | 839266.79 | 2242.11 |
| 4271 | 839261.55 | 2197.63 |
| 4272 | 839232.79 | 2168.87 |
| 4273 | 839180.51 | 2137.44 |
| 4274 | 839154.32 | 2106.11 |
| 4275 | 839164.80 | 2053.83 |
| 4276 | 839156.99 | 2001.45 |
| 4277 | 839133.47 | 1964.88 |
| 4278 | 839138.71 | 1912.60 |
| 4279 | 839151.75 | 1868.13 |
| 4280 | 839154.32 | 1826.32 |
| 4281 | 839136.04 | 1784.42 |

| Обозначение характерных точек границы | Координаты, м (система координат МСК-167 (зона 4)) | |
|---|--|---------|
| | X | Y |
| 4282 | 839156.99 | 1745.18 |
| 4283 | 839198.80 | 1755.66 |
| 4284 | 839240.60 | 1776.61 |
| 4285 | 839272.03 | 1758.33 |
| 4286 | 839292.98 | 1703.38 |
| 4287 | 839321.74 | 1664.14 |
| 4288 | 839394.98 | 1617.10 |
| 4289 | 839444.69 | 1580.53 |
| 4290 | 839449.93 | 1528.25 |
| 4291 | 839462.97 | 1475.96 |
| 4292 | 839502.21 | 1475.96 |
| 4293 | 839585.92 | 1504.72 |
| 4294 | 839666.96 | 1491.58 |
| 4295 | 839724.48 | 1470.73 |
| 4296 | 839779.43 | 1468.06 |
| 4297 | 839805.53 | 1507.29 |
| 4298 | 839782.00 | 1551.77 |
| 4299 | 839727.15 | 1630.24 |
| 4300 | 839685.25 | 1693.00 |
| 4301 | 839693.15 | 1727.00 |
| 4302 | 839724.48 | 1747.85 |
| 4303 | 839800.39 | 1737.37 |
| 4304 | 839868.28 | 1713.85 |
| 4305 | 839946.76 | 1713.85 |
| 4306 | 839999.04 | 1737.37 |
| 4307 | 840053.99 | 1779.28 |
| 4308 | 840119.32 | 1774.04 |
| 4309 | 840148.08 | 1750.52 |
| 4310 | 840142.94 | 1706.04 |
| 4311 | 840119.32 | 1682.52 |
| 4312 | 840111.51 | 1648.52 |
| 4313 | 840137.70 | 1635.48 |
| 4314 | 840179.50 | 1661.57 |
| 4315 | 840203.03 | 1698.24 |
| 4316 | 840231.79 | 1805.47 |
| 4317 | 840255.31 | 1842.04 |
| 4318 | 840286.74 | 1881.27 |
| 4319 | 840336.35 | 1883.84 |
| 4320 | 840365.21 | 1857.75 |

| Обозначение характерных точек границы | Координаты, м (система координат МСК-167 (зона 4)) | |
|---|--|---------|
| | X | Y |
| 4321 | 840401.78 | 1828.99 |
| 4322 | 840438.35 | 1834.23 |
| 4323 | 840446.25 | 1849.84 |
| 4324 | 840441.01 | 1881.27 |
| 4325 | 840441.01 | 1920.51 |
| 4326 | 840467.11 | 1925.75 |
| 4327 | 840495.87 | 1891.75 |
| 4328 | 840543.01 | 1828.99 |
| 4329 | 840597.86 | 1776.61 |
| 4330 | 840613.57 | 1737.47 |
| 4331 | 840613.57 | 1656.33 |
| 4332 | 840631.86 | 1614.53 |
| 4333 | 840679.00 | 1614.53 |
| 4334 | 840720.81 | 1656.33 |
| 4335 | 840760.04 | 1693.00 |
| 4336 | 840791.27 | 1774.04 |
| 4337 | 840791.27 | 1815.85 |
| 4338 | 840806.99 | 1844.61 |
| 4339 | 840843.65 | 1860.32 |
| 4340 | 840877.65 | 1813.28 |
| 4341 | 840916.89 | 1768.80 |
| 4342 | 840948.22 | 1729.57 |
| 4343 | 840969.17 | 1724.33 |
| 4344 | 840987.46 | 1753.09 |
| 4345 | 840974.41 | 1800.13 |
| 4346 | 840969.17 | 1842.04 |
| 4347 | 840971.74 | 1865.56 |
| 4348 | 841005.74 | 1868.13 |
| 4349 | 841055.45 | 1873.37 |
| 4350 | 841097.26 | 1889.08 |
| 4351 | 841118.21 | 1923.08 |
| 4352 | 841118.21 | 1975.36 |
| 4353 | 841105.16 | 1993.64 |
| 4354 | 841031.93 | 1988.41 |
| 4355 | 840979.65 | 1985.84 |
| 4356 | 840950.79 | 1998.88 |
| 4357 | 840950.79 | 2025.07 |
| 4358 | 840974.41 | 2048.59 |
| 4359 | 841024.02 | 2082.59 |

| Обозначение характерных точек границы | Координаты, м (система координат МСК-167 (зона 4)) | |
|---|--|---------|
| | X | Y |
| 4360 | 841089.45 | 2087.83 |
| 4361 | 841146.97 | 2108.78 |
| 4362 | 841165.25 | 2132.30 |
| 4363 | 841141.73 | 2161.07 |
| 4364 | 841097.26 | 2155.83 |
| 4365 | 841055.45 | 2155.83 |
| 4366 | 841050.21 | 2197.63 |
| 4367 | 841060.69 | 2229.06 |
| 4368 | 841086.78 | 2260.39 |
| 4369 | 841081.54 | 2281.34 |
| 4370 | 841065.93 | 2317.91 |
| 4371 | 841044.98 | 2331.06 |
| 4372 | 841013.55 | 2302.30 |
| 4373 | 840982.22 | 2283.91 |
| 4374 | 840937.74 | 2294.39 |
| 4375 | 840916.89 | 2317.91 |
| 4376 | 840916.89 | 2349.34 |
| 4377 | 840932.50 | 2365.05 |
| 4378 | 840911.65 | 2401.62 |
| 4379 | 840861.94 | 2459.14 |
| 4380 | 840817.46 | 2521.90 |
| 4381 | 840806.99 | 2555.90 |
| 4382 | 840809.66 | 2621.23 |
| 4383 | 840796.51 | 2655.22 |
| 4384 | 840772.99 | 2697.13 |
| 4385 | 840767.75 | 2717.98 |
| 4386 | 840793.94 | 2741.60 |
| 4387 | 840843.65 | 2778.17 |
| 4388 | 840864.51 | 2822.65 |
| 4389 | 840901.17 | 2869.69 |
| 4390 | 840935.17 | 2895.88 |
| 4391 | 840966.50 | 2887.97 |
| 4392 | 840982.22 | 2859.21 |
| 4393 | 841008.41 | 2825.22 |
| 4394 | 841042.41 | 2819.98 |
| 4395 | 841076.30 | 2833.12 |
| 4396 | 841078.97 | 2882.74 |
| 4397 | 841060.69 | 2914.16 |
| 4398 | 840987.46 | 2966.45 |

| Обозначение характерных точек границы | Координаты, м (система координат МСК-167 (зона 4)) | |
|---|--|---------|
| | X | Y |
| 4399 | 840975.89 | 3002.68 |
| 4400 | 840989.83 | 3016.54 |
| 4401 | 841024.65 | 3028.20 |
| 4402 | 841068.77 | 3023.55 |
| 4403 | 841110.52 | 3002.68 |
| 4404 | 841149.99 | 2986.45 |
| 4405 | 841196.38 | 3000.31 |
| 4406 | 841217.26 | 3028.20 |
| 4407 | 841201.03 | 3072.23 |
| 4408 | 841182.44 | 3120.99 |
| 4409 | 841180.16 | 3167.39 |
| 4410 | 841180.16 | 3243.96 |
| 4411 | 841163.85 | 3313.60 |
| 4412 | 841140.69 | 3390.17 |
| 4413 | 841077.98 | 3494.63 |
| 4414 | 841031.58 | 3552.60 |
| 4415 | 841022.29 | 3617.59 |
| 4416 | 841064.12 | 3701.18 |
| 4417 | 841071.05 | 3763.80 |
| 4418 | 841033.95 | 3796.34 |
| 4419 | 840952.73 | 3807.92 |
| 4420 | 840901.60 | 3833.44 |
| 4421 | 840892.39 | 3870.54 |
| 4422 | 840903.97 | 3940.18 |
| 4423 | 840971.24 | 4007.45 |
| 4424 | 841040.88 | 4035.34 |
| 4425 | 841163.85 | 4077.09 |
| 4426 | 841235.85 | 4104.90 |
| 4427 | 841261.38 | 4158.31 |
| 4428 | 841240.41 | 4200.06 |
| 4429 | 841173.14 | 4218.65 |
| 4430 | 841091.93 | 4241.89 |
| 4431 | 841077.98 | 4292.94 |
| 4432 | 841110.52 | 4346.27 |
| 4433 | 841166.21 | 4376.44 |
| 4434 | 841177.79 | 4408.98 |
| 4435 | 841187.09 | 4448.44 |
| 4436 | 841217.26 | 4492.47 |
| 4437 | 841252.08 | 4545.89 |

| Обозначение характерных точек границы | Координаты, м (система координат МСК-167 (зона 4)) | |
|---|--|---------|
| | X | Y |
| 4438 | 841277.60 | 4545.89 |
| 4439 | 841303.12 | 4538.87 |
| 4440 | 841314.70 | 4508.70 |
| 4441 | 841328.65 | 4460.02 |
| 4442 | 841393.64 | 4388.10 |
| 4443 | 841433.11 | 4355.65 |
| 4444 | 841477.14 | 4353.28 |
| 4445 | 841518.97 | 4378.81 |
| 4446 | 841567.65 | 4381.17 |
| 4447 | 841623.34 | 4355.65 |
| 4448 | 841648.87 | 4325.48 |
| 4449 | 841690.70 | 4318.46 |
| 4450 | 841739.38 | 4327.76 |
| 4451 | 841776.57 | 4355.65 |
| 4452 | 841813.67 | 4367.23 |
| 4453 | 841843.84 | 4364.95 |
| 4454 | 841860.07 | 4343.99 |
| 4455 | 841857.79 | 4299.96 |
| 4456 | 841860.07 | 4265.14 |
| 4457 | 841880.85 | 4228.04 |
| 4458 | 841918.04 | 4209.44 |
| 4459 | 841957.51 | 4214.09 |
| 4460 | 842008.55 | 4244.26 |
| 4461 | 842057.23 | 4255.93 |
| 4462 | 842078.11 | 4237.33 |
| 4463 | 842078.11 | 4190.94 |
| 4464 | 842050.30 | 4149.10 |
| 4465 | 842013.20 | 4116.65 |
| 4466 | 841976.02 | 4084.20 |
| 4467 | 841969.09 | 4035.43 |
| 4468 | 841987.68 | 4000.61 |
| 4469 | 842036.36 | 4016.84 |
| 4470 | 842075.83 | 4051.66 |
| 4471 | 842161.69 | 4130.59 |
| 4472 | 842235.89 | 4230.41 |
| 4473 | 842263.78 | 4318.55 |
| 4474 | 842282.29 | 4434.59 |
| 4475 | 842298.52 | 4541.33 |
| 4476 | 842282.29 | 4569.13 |

| Обозначение характерных точек границы | Координаты, м (система координат МСК-167 (зона 4)) | |
|---|--|---------|
| | X | Y |
| 4477 | 842226.59 | 4597.02 |
| 4478 | 842201.07 | 4624.82 |
| 4479 | 842212.65 | 4675.96 |
| 4480 | 842259.13 | 4768.75 |
| 4481 | 842300.88 | 4836.02 |
| 4482 | 842307.81 | 4868.56 |
| 4483 | 842289.31 | 4901.02 |
| 4484 | 842263.78 | 4901.02 |
| 4485 | 842252.12 | 4863.92 |
| 4486 | 842226.59 | 4824.45 |
| 4487 | 842182.48 | 4808.22 |
| 4488 | 842163.97 | 4829.10 |
| 4489 | 842124.50 | 4854.62 |
| 4490 | 842066.53 | 4840.67 |
| 4491 | 842020.04 | 4856.90 |
| 4492 | 842001.54 | 4898.73 |
| 4493 | 841996.89 | 4928.91 |
| 4494 | 841957.42 | 4963.64 |
| 4495 | 841920.32 | 4982.23 |
| 4496 | 841904.01 | 5021.70 |
| 4497 | 841920.32 | 5093.62 |
| 4498 | 841955.14 | 5144.67 |
| 4499 | 842017.76 | 5221.23 |
| 4500 | 842050.22 | 5295.52 |
| 4501 | 842050.22 | 5348.85 |
| 4502 | 842015.40 | 5386.04 |
| 4503 | 841973.65 | 5388.32 |
| 4504 | 841927.25 | 5365.16 |
| 4505 | 841873.92 | 5297.80 |
| 4506 | 841827.44 | 5286.23 |
| 4507 | 841804.28 | 5297.80 |
| 4508 | 841811.21 | 5372.09 |
| 4509 | 841792.62 | 5511.37 |
| 4510 | 841781.04 | 5539.26 |
| 4511 | 841720.70 | 5555.49 |
| 4512 | 841648.69 | 5587.94 |
| 4513 | 841632.46 | 5634.42 |
| 4514 | 841648.69 | 5650.65 |
| 4515 | 841722.98 | 5641.35 |

| Обозначение характерных точек границы | Координаты, м (система координат МСК-167 (зона 4)) | |
|---|--|---------|
| | X | Y |
| 4516 | 841790.25 | 5636.70 |
| 4517 | 841811.21 | 5671.52 |
| 4518 | 841801.92 | 5715.64 |
| 4519 | 841713.68 | 5724.85 |
| 4520 | 841627.82 | 5741.16 |
| 4521 | 841583.79 | 5806.16 |
| 4522 | 841574.49 | 5878.08 |
| 4523 | 841572.12 | 5973.24 |
| 4524 | 841611.59 | 6082.26 |
| 4525 | 841702.11 | 6142.60 |
| 4526 | 841790.25 | 6205.22 |
| 4527 | 841841.30 | 6298.11 |
| 4528 | 841815.77 | 6372.31 |
| 4529 | 841748.50 | 6376.95 |
| 4530 | 841625.54 | 6390.90 |
| 4531 | 841483.98 | 6388.62 |
| 4532 | 841407.41 | 6432.74 |
| 4533 | 841326.19 | 6525.53 |
| 4534 | 841233.40 | 6565.00 |
| 4535 | 841152.18 | 6625.34 |
| 4536 | 841122.01 | 6664.81 |
| 4537 | 841098.77 | 6715.86 |
| 4538 | 841077.89 | 6792.42 |
| 4539 | 841024.48 | 6855.05 |
| 4540 | 840998.96 | 6917.76 |
| 4541 | 841005.97 | 6971.08 |
| 4542 | 841057.02 | 6971.08 |
| 4543 | 841124.29 | 6915.39 |
| 4544 | 841159.11 | 6903.81 |
| 4545 | 841193.93 | 6920.04 |
| 4546 | 841203.23 | 6971.08 |
| 4547 | 841166.04 | 7019.85 |
| 4548 | 841101.13 | 7029.15 |
| 4549 | 841031.49 | 7080.19 |
| 4550 | 841010.62 | 7138.17 |
| 4551 | 841015.27 | 7235.61 |
| 4552 | 841040.79 | 7319.19 |
| 4553 | 841057.02 | 7407.34 |
| 4554 | 841057.02 | 7476.98 |

| Обозначение характерных точек границы | Координаты, м (система координат МСК-167 (зона 4)) | |
|---|--|---------|
| | X | Y |
| 4555 | 840987.47 | 7653.27 |
| 4556 | 840894.58 | 7787.90 |
| 4557 | 840855.20 | 7836.67 |
| 4558 | 840790.21 | 7843.60 |
| 4559 | 840711.28 | 7813.42 |
| 4560 | 840632.43 | 7783.25 |
| 4561 | 840553.49 | 7787.90 |
| 4562 | 840386.41 | 7899.29 |
| 4563 | 840309.84 | 7964.28 |
| 4564 | 840265.72 | 8001.38 |
| 4565 | 840175.21 | 8012.96 |
| 4566 | 840091.71 | 7989.80 |
| 4567 | 840026.72 | 7982.79 |
| 4568 | 839903.75 | 7982.88 |
| 4569 | 839817.89 | 7978.23 |
| 4570 | 839790.09 | 7996.73 |
| 4571 | 839780.79 | 8075.67 |
| 4572 | 839762.19 | 8122.07 |
| 4573 | 839776.14 | 8166.18 |
| 4574 | 839822.54 | 8180.13 |
| 4575 | 839892.18 | 8180.13 |
| 4576 | 839936.29 | 8182.41 |
| 4577 | 839940.94 | 8214.86 |
| 4578 | 839910.77 | 8277.57 |
| 4579 | 839848.06 | 8310.02 |
| 4580 | 839810.96 | 8342.56 |
| 4581 | 839810.96 | 8419.13 |
| 4582 | 839836.48 | 8477.11 |
| 4583 | 839889.90 | 8528.15 |
| 4584 | 839894.46 | 8597.79 |
| 4585 | 839878.23 | 8655.85 |
| 4586 | 839855.08 | 8767.24 |
| 4587 | 839871.30 | 8822.94 |
| 4588 | 839915.42 | 8876.26 |
| 4589 | 839945.59 | 8934.32 |
| 4590 | 839943.22 | 9036.42 |
| 4591 | 839947.87 | 9105.97 |
| 4592 | 839980.41 | 9168.68 |
| 4593 | 839996.64 | 9229.02 |

| Обозначение характерных точек границы | Координаты, м (система координат МСК-167 (зона 4)) | |
|---|--|----------|
| | X | Y |
| 4594 | 839982.69 | 9273.05 |
| 4595 | 839943.22 | 9280.07 |
| 4596 | 839901.47 | 9252.18 |
| 4597 | 839850.43 | 9180.26 |
| 4598 | 839771.49 | 9159.38 |
| 4599 | 839676.42 | 9159.38 |
| 4600 | 839527.84 | 9154.73 |
| 4601 | 839423.47 | 9164.03 |
| 4602 | 839337.60 | 9196.39 |
| 4603 | 839233.23 | 9270.68 |
| 4604 | 839038.26 | 9470.30 |
| 4605 | 838968.62 | 9521.35 |
| 4606 | 838936.17 | 9574.68 |
| 4607 | 838947.74 | 9625.72 |
| 4608 | 838989.58 | 9658.26 |
| 4609 | 839022.03 | 9693.08 |
| 4610 | 839022.03 | 9797.45 |
| 4611 | 839017.38 | 9881.04 |
| 4612 | 838954.94 | 9964.54 |
| 4613 | 838876.00 | 9999.36 |
| 4614 | 838831.88 | 9987.69 |
| 4615 | 838780.84 | 9985.41 |
| 4616 | 838732.07 | 9980.76 |
| 4617 | 838669.45 | 9962.17 |
| 4618 | 838613.75 | 9962.17 |
| 4619 | 838604.46 | 9985.41 |
| 4620 | 838639.28 | 10036.46 |
| 4621 | 838678.75 | 10082.85 |
| 4622 | 838685.67 | 10126.97 |
| 4623 | 838662.52 | 10152.49 |
| 4624 | 838602.18 | 10152.49 |
| 4625 | 838518.59 | 10154.77 |
| 4626 | 838460.62 | 10122.32 |
| 4627 | 838432.73 | 10057.33 |
| 4628 | 838407.20 | 10024.88 |
| 4629 | 838365.45 | 10020.23 |
| 4630 | 838319.06 | 10055.05 |
| 4631 | 838312.13 | 10152.49 |
| 4632 | 838321.34 | 10226.69 |

| Обозначение характерных точек границы | Координаты, м (система координат МСК-167 (зона 4)) | |
|---|--|----------|
| | X | Y |
| 4633 | 838333.00 | 10280.11 |
| 4634 | 838337.65 | 10333.52 |
| 4635 | 838330.63 | 10379.92 |
| 4636 | 838261.00 | 10426.31 |
| 4637 | 838214.60 | 10449.47 |
| 4638 | 838203.02 | 10500.60 |
| 4639 | 838207.67 | 10577.17 |
| 4640 | 838251.79 | 10595.68 |
| 4641 | 838316.69 | 10595.68 |
| 4642 | 838370.10 | 10581.82 |
| 4643 | 838430.45 | 10521.48 |
| 4644 | 838502.37 | 10493.59 |
| 4645 | 838583.58 | 10521.48 |
| 4646 | 838639.28 | 10586.47 |
| 4647 | 838674.10 | 10714.08 |
| 4648 | 838676.38 | 10816.17 |
| 4649 | 838701.99 | 10878.80 |
| 4650 | 838743.74 | 10946.16 |
| 4651 | 838757.68 | 10983.26 |
| 4652 | 838755.31 | 11018.08 |
| 4653 | 838713.57 | 11034.30 |
| 4654 | 838669.45 | 10992.55 |
| 4655 | 838643.93 | 10929.84 |
| 4656 | 838590.60 | 10895.02 |
| 4657 | 838555.78 | 10890.46 |
| 4658 | 838523.24 | 10913.62 |
| 4659 | 838523.24 | 10957.73 |
| 4660 | 838523.24 | 11029.65 |
| 4661 | 838518.59 | 11080.70 |
| 4662 | 838497.81 | 11150.43 |
| 4663 | 838481.58 | 11215.33 |
| 4664 | 838472.28 | 11271.02 |
| 4665 | 838446.76 | 11356.89 |
| 4666 | 838407.29 | 11398.73 |
| 4667 | 838342.30 | 11401.01 |
| 4668 | 838268.01 | 11366.19 |
| 4669 | 838198.46 | 11298.91 |
| 4670 | 837977.96 | 11064.56 |
| 4671 | 837922.27 | 11004.22 |

| Обозначение характерных точек границы | Координаты, м (система координат МСК-167 (зона 4)) | |
|---|--|----------|
| | X | Y |
| 4672 | 837868.86 | 10920.63 |
| 4673 | 837852.63 | 10834.77 |
| 4674 | 837838.77 | 10753.55 |
| 4675 | 837794.66 | 10716.45 |
| 4676 | 837646.17 | 10660.84 |
| 4677 | 837553.28 | 10626.02 |
| 4678 | 837492.94 | 10616.73 |
| 4679 | 837437.25 | 10649.18 |
| 4680 | 837451.19 | 10681.72 |
| 4681 | 837523.11 | 10688.65 |
| 4682 | 837560.30 | 10732.76 |
| 4683 | 837564.95 | 10811.61 |
| 4684 | 837546.36 | 10876.60 |
| 4685 | 837511.54 | 10936.95 |
| 4686 | 837446.55 | 10936.95 |
| 4687 | 837383.92 | 10897.48 |
| 4688 | 837330.51 | 10865.03 |
| 4689 | 837281.83 | 10865.03 |
| 4690 | 837253.94 | 10888.18 |
| 4691 | 837253.94 | 10948.52 |
| 4692 | 837284.11 | 11092.45 |
| 4693 | 837300.34 | 11157.44 |
| 4694 | 837383.92 | 11194.54 |
| 4695 | 837462.77 | 11250.24 |
| 4696 | 837509.17 | 11303.65 |
| 4697 | 837502.24 | 11336.10 |
| 4698 | 837423.39 | 11352.33 |
| 4699 | 837353.75 | 11373.20 |
| 4700 | 837270.17 | 11384.87 |
| 4701 | 837219.12 | 11368.55 |
| 4702 | 837179.65 | 11322.16 |
| 4703 | 837154.13 | 11254.89 |
| 4704 | 837137.90 | 11199.19 |
| 4705 | 837100.80 | 11180.60 |
| 4706 | 837059.05 | 11178.32 |
| 4707 | 837028.88 | 11222.35 |
| 4708 | 837042.74 | 11301.28 |
| 4709 | 837063.61 | 11368.55 |
| 4710 | 837096.15 | 11419.60 |

| Обозначение характерных точек границы | Координаты, м (система координат МСК-167 (зона 4)) | |
|---|--|----------|
| | X | Y |
| 4711 | 837105.45 | 11479.94 |
| 4712 | 837082.21 | 11507.83 |
| 4713 | 837042.74 | 11507.83 |
| 4714 | 837003.36 | 11459.07 |
| 4715 | 836970.82 | 11366.27 |
| 4716 | 836968.54 | 11287.34 |
| 4717 | 836926.70 | 11280.41 |
| 4718 | 836875.66 | 11285.06 |
| 4719 | 836866.45 | 11329.17 |
| 4720 | 836880.31 | 11389.43 |
| 4721 | 836898.90 | 11452.14 |
| 4722 | 836882.67 | 11491.61 |
| 4723 | 836823.82 | 11606.91 |
| 4724 | 836808.30 | 11707.46 |
| 4725 | 836789.79 | 11807.18 |
| 4726 | 836789.79 | 11858.31 |
| 4727 | 836824.61 | 11923.22 |
| 4728 | 836838.47 | 12009.08 |
| 4729 | 836836.19 | 12083.37 |
| 4730 | 836808.30 | 12106.61 |
| 4731 | 836745.68 | 12067.14 |
| 4732 | 836720.15 | 12043.90 |
| 4733 | 836652.88 | 12029.96 |
| 4734 | 836604.12 | 12020.75 |
| 4735 | 836580.87 | 11992.86 |
| 4736 | 836564.65 | 11930.23 |
| 4737 | 836541.49 | 11883.83 |
| 4738 | 836520.62 | 11858.31 |
| 4739 | 836476.50 | 11855.94 |
| 4740 | 836448.61 | 11890.76 |
| 4741 | 836411.51 | 11981.28 |
| 4742 | 836325.65 | 12088.02 |
| 4743 | 836288.55 | 12139.06 |
| 4744 | 836288.55 | 12201.69 |
| 4745 | 836351.17 | 12243.52 |
| 4746 | 836430.10 | 12275.97 |
| 4747 | 836478.78 | 12359.56 |
| 4748 | 836506.67 | 12433.76 |
| 4749 | 836518.25 | 12559.09 |

| Обозначение характерных точек границы | Координаты, м (система координат МСК-167 (зона 4)) | |
|---|--|----------|
| | X | Y |
| 4750 | 836553.07 | 12633.29 |
| 4751 | 836655.16 | 12670.39 |
| 4752 | 836768.92 | 12700.57 |
| 4753 | 836845.49 | 12779.50 |
| 4754 | 836887.24 | 12874.66 |
| 4755 | 836901.18 | 12948.87 |
| 4756 | 836926.70 | 12995.35 |
| 4757 | 836977.75 | 13011.58 |
| 4758 | 837024.15 | 13006.93 |
| 4759 | 837061.25 | 13034.73 |
| 4760 | 837100.72 | 13099.72 |
| 4761 | 837170.35 | 13157.78 |
| 4762 | 837223.68 | 13248.21 |
| 4763 | 837293.41 | 13306.18 |
| 4764 | 837342.09 | 13317.85 |
| 4765 | 837425.67 | 13317.85 |
| 4766 | 837481.36 | 13329.43 |
| 4767 | 837506.89 | 13375.82 |
| 4768 | 837492.94 | 13431.52 |
| 4769 | 837414.01 | 13447.74 |
| 4770 | 837316.56 | 13477.92 |
| 4771 | 837251.57 | 13566.15 |
| 4772 | 837172.72 | 13677.54 |
| 4773 | 837154.13 | 13705.34 |
| 4774 | 837117.03 | 13693.76 |
| 4775 | 837082.21 | 13647.37 |
| 4776 | 837005.64 | 13589.30 |
| 4777 | 836898.90 | 13568.43 |
| 4778 | 836812.95 | 13563.87 |
| 4779 | 836636.57 | 13642.81 |
| 4780 | 836539.13 | 13700.78 |
| 4781 | 836469.49 | 13714.73 |
| 4782 | 836406.86 | 13700.78 |
| 4783 | 836360.47 | 13682.27 |
| 4784 | 836304.77 | 13677.63 |
| 4785 | 836281.53 | 13684.55 |
| 4786 | 836274.60 | 13737.97 |
| 4787 | 836256.01 | 13775.07 |
| 4788 | 836225.83 | 13795.94 |

| Обозначение характерных точек границы | Координаты, м (система координат МСК-167 (зона 4)) | |
|---|--|----------|
| | X | Y |
| 4789 | 836184.08 | 13784.37 |
| 4790 | 836135.32 | 13749.55 |
| 4791 | 836107.52 | 13670.61 |
| 4792 | 836135.32 | 13575.45 |
| 4793 | 836181.81 | 13480.37 |
| 4794 | 836202.68 | 13410.73 |
| 4795 | 836202.68 | 13343.46 |
| 4796 | 836179.44 | 13308.64 |
| 4797 | 836133.04 | 13308.64 |
| 4798 | 836114.45 | 13355.04 |
| 4799 | 836100.59 | 13438.54 |
| 4800 | 836068.05 | 13475.72 |
| 4801 | 836012.35 | 13485.02 |
| 4802 | 835888.92 | 13485.04 |
| 4803 | 835836.66 | 13517.96 |
| 4804 | 835799.40 | 13539.70 |
| 4805 | 835762.02 | 13530.30 |
| 4806 | 835724.76 | 13514.78 |
| 4807 | 835693.62 | 13511.73 |
| 4808 | 835674.93 | 13536.53 |
| 4809 | 835671.87 | 13586.36 |
| 4810 | 835712.30 | 13710.71 |
| 4811 | 835737.22 | 13807.09 |
| 4812 | 835786.94 | 13859.98 |
| 4813 | 835876.84 | 13970.08 |
| 4814 | 835903.33 | 14137.12 |
| 4815 | 835931.14 | 14195.10 |
| 4816 | 836000.78 | 14204.40 |
| 4817 | 836065.77 | 14195.10 |
| 4818 | 836135.41 | 14192.82 |
| 4819 | 836181.81 | 14222.99 |
| 4820 | 836207.33 | 14345.96 |
| 4821 | 836332.66 | 14691.79 |
| 4822 | 836330.29 | 14763.70 |
| 4823 | 836334.94 | 14844.92 |
| 4824 | 836374.41 | 14898.25 |
| 4825 | 836404.58 | 15042.18 |
| 4826 | 836495.10 | 15197.68 |
| 4827 | 836520.62 | 15257.94 |

| Обозначение характерных точек границы | Координаты, м (система координат МСК-167 (зона 4)) | |
|---|--|----------|
| | X | Y |
| 4828 | 836539.13 | 15318.28 |
| 4829 | 836587.89 | 15380.90 |
| 4830 | 836622.71 | 15432.04 |
| 4831 | 836622.71 | 15485.36 |
| 4832 | 836585.61 | 15522.46 |
| 4833 | 836525.27 | 15496.94 |
| 4834 | 836481.15 | 15457.56 |
| 4835 | 836434.75 | 15450.54 |
| 4836 | 836413.88 | 15469.14 |
| 4837 | 836379.06 | 15522.46 |
| 4838 | 836318.72 | 15550.35 |
| 4839 | 836237.50 | 15534.13 |
| 4840 | 836170.14 | 15496.94 |
| 4841 | 836123.74 | 15494.66 |
| 4842 | 836010.07 | 15471.42 |
| 4843 | 835840.62 | 15418.09 |
| 4844 | 835708.32 | 15500.99 |
| 4845 | 835673.68 | 15540.25 |
| 4846 | 835615.93 | 15570.26 |
| 4847 | 835491.35 | 15595.65 |
| 4848 | 835362.05 | 15657.94 |
| 4849 | 835322.79 | 15655.67 |
| 4850 | 835292.78 | 15639.44 |
| 4851 | 835281.27 | 15588.67 |
| 4852 | 835272.02 | 15489.47 |
| 4853 | 835253.52 | 15445.59 |
| 4854 | 835195.86 | 15417.85 |
| 4855 | 835048.16 | 15364.80 |
| 4856 | 834976.53 | 15378.67 |
| 4857 | 834951.14 | 15443.23 |
| 4858 | 834902.81 | 15595.65 |
| 4859 | 834870.44 | 15699.55 |
| 4860 | 834801.26 | 15727.29 |
| 4861 | 834750.40 | 15724.94 |
| 4862 | 834704.25 | 15701.91 |
| 4863 | 834662.72 | 15683.41 |
| 4864 | 834618.84 | 15701.91 |
| 4865 | 834512.66 | 15796.48 |
| 4866 | 834413.47 | 15854.23 |

| Обозначение характерных точек границы | Координаты, м (система координат МСК-167 (зона 4)) | |
|---|--|----------|
| | X | Y |
| 4867 | 834394.97 | 15881.89 |
| 4868 | 834399.59 | 15935.02 |
| 4869 | 834448.01 | 16124.25 |
| 4870 | 834521.91 | 16251.27 |
| 4871 | 834547.30 | 16302.05 |
| 4872 | 834547.30 | 16362.07 |
| 4873 | 834561.17 | 16456.73 |
| 4874 | 834598.07 | 16539.78 |
| 4875 | 834602.70 | 16595.18 |
| 4876 | 834572.68 | 16629.82 |
| 4877 | 834473.40 | 16657.56 |
| 4878 | 834424.98 | 16680.59 |
| 4879 | 834404.13 | 16719.85 |
| 4880 | 834397.24 | 16809.89 |
| 4881 | 834394.97 | 16897.56 |
| 4882 | 834346.46 | 16976.08 |
| 4883 | 834291.07 | 17012.99 |
| 4884 | 834203.39 | 17036.11 |
| 4885 | 834108.64 | 17033.75 |
| 4886 | 834057.87 | 17047.62 |
| 4887 | 834039.37 | 17077.63 |
| 4888 | 834069.38 | 17112.27 |
| 4889 | 834129.41 | 17128.41 |
| 4890 | 834231.04 | 17183.81 |
| 4891 | 834272.57 | 17243.83 |
| 4892 | 834327.97 | 17273.84 |
| 4893 | 834436.41 | 17269.22 |
| 4894 | 834574.95 | 17262.24 |
| 4895 | 834690.37 | 17259.97 |
| 4896 | 834750.40 | 17273.84 |
| 4897 | 834791.92 | 17296.87 |
| 4898 | 834794.19 | 17338.49 |
| 4899 | 834715.76 | 17345.38 |
| 4900 | 834667.25 | 17368.50 |
| 4901 | 834630.35 | 17416.92 |
| 4902 | 834632.62 | 17460.80 |
| 4903 | 834678.77 | 17483.83 |
| 4904 | 834778.05 | 17486.19 |
| 4905 | 834856.57 | 17474.67 |

| Обозначение характерных точек границы | Координаты, м (система координат МСК-167 (зона 4)) | |
|---|--|----------|
| | X | Y |
| 4906 | 834932.73 | 17490.81 |
| 4907 | 834997.38 | 17536.96 |
| 4908 | 835043.53 | 17673.15 |
| 4909 | 835039.94 | 17833.92 |
| 4910 | 835097.43 | 17951.36 |
| 4911 | 835192.31 | 18056.24 |
| 4912 | 835242.25 | 18176.14 |
| 4913 | 835252.26 | 18241.09 |
| 4914 | 835202.32 | 18281.02 |
| 4915 | 835197.32 | 18340.97 |
| 4916 | 835179.85 | 18403.46 |
| 4917 | 835114.90 | 18443.40 |
| 4918 | 835039.94 | 18455.86 |
| 4919 | 835007.47 | 18493.34 |
| 4920 | 834940.06 | 18560.74 |
| 4921 | 834835.08 | 18603.22 |
| 4922 | 834732.65 | 18638.25 |
| 4923 | 834685.17 | 18683.19 |
| 4924 | 834670.16 | 18748.14 |
| 4925 | 834667.70 | 18813.09 |
| 4926 | 834657.70 | 18870.58 |
| 4927 | 834615.21 | 18890.50 |
| 4928 | 834575.28 | 18873.04 |
| 4929 | 834560.27 | 18813.09 |
| 4930 | 834555.27 | 18743.13 |
| 4931 | 834517.79 | 18693.19 |
| 4932 | 834475.30 | 18660.72 |
| 4933 | 834420.36 | 18660.72 |
| 4934 | 834380.43 | 18703.20 |
| 4935 | 834355.41 | 18808.08 |
| 4936 | 834315.48 | 18903.06 |
| 4937 | 834290.55 | 18945.44 |
| 4938 | 834225.60 | 18958.00 |
| 4939 | 834055.67 | 18968.01 |
| 4940 | 833948.34 | 18982.92 |
| 4941 | 833865.92 | 19035.41 |
| 4942 | 833813.43 | 19047.87 |
| 4943 | 833803.42 | 19015.40 |
| 4944 | 833840.90 | 18965.46 |

| Обозначение характерных точек границы | Координаты, м (система координат МСК-167 (зона 4)) | |
|---|--|----------|
| | X | Y |
| 4945 | 833863.37 | 18903.06 |
| 4946 | 833858.37 | 18823.10 |
| 4947 | 833825.89 | 18780.61 |
| 4948 | 833775.95 | 18733.13 |
| 4949 | 833723.46 | 18698.20 |
| 4950 | 833641.05 | 18698.20 |
| 4951 | 833531.25 | 18713.11 |
| 4952 | 833468.76 | 18790.62 |
| 4953 | 833436.28 | 18922.98 |
| 4954 | 833413.81 | 19050.33 |
| 4955 | 833398.80 | 19140.30 |
| 4956 | 833411.36 | 19245.18 |
| 4957 | 833436.28 | 19382.54 |
| 4958 | 833426.27 | 19467.50 |
| 4959 | 833426.27 | 19552.38 |
| 4960 | 833441.28 | 19624.88 |
| 4961 | 833501.23 | 19704.75 |
| 4962 | 833586.20 | 19817.18 |
| 4963 | 833641.14 | 19889.59 |
| 4964 | 833651.15 | 19934.62 |
| 4965 | 833646.14 | 19997.02 |
| 4966 | 833586.10 | 20084.44 |
| 4967 | 833556.08 | 20194.33 |
| 4968 | 833606.12 | 20269.29 |
| 4969 | 833658.51 | 20344.15 |
| 4970 | 833695.99 | 20391.64 |
| 4971 | 833695.99 | 20421.66 |
| 4972 | 833601.11 | 20464.04 |
| 4973 | 833553.63 | 20534.00 |
| 4974 | 833553.63 | 20608.96 |
| 4975 | 833601.11 | 20703.93 |
| 4976 | 833666.06 | 20786.34 |
| 4977 | 833666.06 | 20838.74 |
| 4978 | 833631.04 | 20886.22 |
| 4979 | 833586.10 | 20966.19 |
| 4980 | 833546.17 | 21011.12 |
| 4981 | 833501.14 | 20981.10 |
| 4982 | 833426.27 | 20943.72 |
| 4983 | 833373.79 | 20946.17 |

| Обозначение характерных точек границы | Координаты, м (система координат МСК-167 (зона 4)) | |
|---|--|----------|
| | X | Y |
| 4984 | 833363.78 | 20978.65 |
| 4985 | 833401.26 | 21011.12 |
| 4986 | 833446.19 | 21028.59 |
| 4987 | 833418.72 | 21083.53 |
| 4988 | 833341.31 | 21126.01 |
| 4989 | 833316.29 | 21160.94 |
| 4990 | 833318.84 | 21195.97 |
| 4991 | 833418.72 | 21305.86 |
| 4992 | 833456.20 | 21343.34 |
| 4993 | 833501.14 | 21335.78 |
| 4994 | 833526.16 | 21275.84 |
| 4995 | 833581.10 | 21233.45 |
| 4996 | 833616.12 | 21233.45 |
| 4997 | 833638.59 | 21263.37 |
| 4998 | 833631.04 | 21338.33 |
| 4999 | 833598.56 | 21395.73 |
| 5000 | 833596.11 | 21445.76 |
| 5001 | 833561.09 | 21510.72 |
| 5002 | 833518.60 | 21563.20 |
| 5003 | 834842.35 | 23356.53 |
| 5004 | 835659.15 | 23686.38 |
| 5005 | 837404.85 | 23811.85 |
| 5006 | 837440.10 | 25196.76 |
| 5007 | 837440.60 | 25196.76 |
| 5008 | 837637.00 | 25193.80 |
| 5009 | 837628.02 | 32580.83 |
| 5010 | 837709.09 | 33954.52 |
| 5011 | 837723.00 | 34017.04 |
| 5012 | 837723.00 | 34044.79 |
| 5013 | 837710.86 | 34086.44 |
| 5014 | 837702.20 | 34138.53 |
| 5015 | 837702.20 | 34227.02 |
| 5016 | 837697.02 | 34324.30 |
| 5017 | 837702.20 | 34405.90 |
| 5018 | 837707.39 | 34480.49 |
| 5019 | 837697.02 | 34534.27 |
| 5020 | 837674.46 | 34612.40 |
| 5021 | 837657.07 | 34657.53 |
| 5022 | 837650.12 | 34713.09 |

| Обозначение характерных точек границы | Координаты, м (система координат МСК-167 (зона 4)) | |
|---|--|----------|
| | X | Y |
| 5023 | 837631.03 | 34746.02 |
| 5024 | 837606.76 | 34789.45 |
| 5025 | 837598.03 | 34812.02 |
| 5026 | 837580.72 | 34841.53 |
| 5027 | 837575.53 | 34890.14 |
| 5028 | 837566.81 | 34919.66 |
| 5029 | 837540.83 | 34956.07 |
| 5030 | 837514.79 | 35037.67 |
| 5031 | 837509.54 | 35119.21 |
| 5032 | 837507.84 | 35211.24 |
| 5033 | 837506.07 | 35329.25 |
| 5034 | 837500.88 | 35405.61 |
| 5035 | 837497.41 | 35499.35 |
| 5036 | 837493.93 | 35567.04 |
| 5037 | 837481.80 | 35620.83 |
| 5038 | 837467.89 | 35662.49 |
| 5039 | 837467.89 | 35697.19 |
| 5040 | 837448.80 | 35735.37 |
| 5041 | 837414.10 | 35799.59 |
| 5042 | 837382.87 | 35891.55 |
| 5043 | 837388.06 | 35955.77 |
| 5044 | 837421.05 | 36134.53 |
| 5045 | 837452.28 | 36188.32 |
| 5046 | 837519.97 | 36297.67 |
| 5047 | 837604.99 | 36407.02 |
| 5048 | 837679.64 | 36483.37 |
| 5049 | 837736.90 | 36554.55 |
| 5050 | 837773.38 | 36617.06 |
| 5051 | 837795.94 | 36670.85 |
| 5052 | 837816.74 | 36731.60 |
| 5053 | 837825.46 | 36832.29 |
| 5054 | 837823.76 | 36936.39 |
| 5055 | 837823.76 | 37028.42 |
| 5056 | 837832.41 | 37075.26 |
| 5057 | 837853.27 | 37149.91 |
| 5058 | 837882.73 | 37283.53 |
| 5059 | 837901.82 | 37420.63 |
| 5060 | 837917.43 | 37523.03 |
| 5061 | 837934.81 | 37656.72 |

| Обозначение характерных точек границы | Координаты, м (система координат МСК-167 (зона 4)) | |
|---|--|----------|
| | X | Y |
| 5062 | 837967.81 | 37774.73 |
| 5063 | 837999.10 | 37911.82 |
| 5064 | 838044.23 | 38052.40 |
| 5065 | 838084.18 | 38139.19 |
| 5066 | 838127.54 | 38234.63 |
| 5067 | 838186.58 | 38330.14 |
| 5068 | 838280.25 | 38434.24 |
| 5069 | 838332.33 | 38489.81 |
| 5070 | 838367.03 | 38545.30 |
| 5071 | 838408.69 | 38613.00 |
| 5072 | 838452.11 | 38673.74 |
| 5073 | 838519.81 | 38737.96 |
| 5074 | 838577.08 | 38776.14 |
| 5075 | 838613.48 | 38779.62 |
| 5076 | 838641.30 | 38776.14 |
| 5077 | 838656.91 | 38779.62 |
| 5078 | 838698.50 | 38798.77 |
| 5079 | 838734.97 | 38821.34 |
| 5080 | 838750.58 | 38850.79 |
| 5081 | 838800.90 | 38859.51 |
| 5082 | 838858.16 | 38911.60 |
| 5083 | 838877.25 | 38928.91 |
| 5084 | 838917.20 | 38960.14 |
| 5085 | 838932.81 | 38982.70 |
| 5086 | 838934.52 | 39020.88 |
| 5087 | 838934.52 | 39043.45 |
| 5088 | 838944.95 | 39062.53 |
| 5089 | 838972.69 | 39066.01 |
| 5090 | 838998.74 | 39078.21 |
| 5091 | 839010.94 | 39104.19 |
| 5092 | 839010.94 | 39135.48 |
| 5093 | 838993.56 | 39168.41 |
| 5094 | 838953.61 | 39199.71 |
| 5095 | 838927.63 | 39227.45 |
| 5096 | 838906.77 | 39260.44 |
| 5097 | 838891.16 | 39288.19 |
| 5098 | 838859.87 | 39310.76 |
| 5099 | 838845.96 | 39326.37 |
| 5100 | 838851.14 | 39348.94 |

| Обозначение характерных точек границы | Координаты, м (система координат МСК-167 (зона 4)) | |
|---|--|----------|
| | X | Y |
| 5101 | 838881.52 | 39386.30 |
| 5102 | 838890.65 | 39397.10 |
| 5103 | 838904.78 | 39415.37 |
| 5104 | 838919.73 | 39432.83 |
| 5105 | 838941.33 | 39445.27 |
| 5106 | 838984.54 | 39444.45 |
| 5107 | 839014.47 | 39444.45 |
| 5108 | 839043.54 | 39456.92 |
| 5109 | 839072.62 | 39463.57 |
| 5110 | 839103.36 | 39466.05 |
| 5111 | 839131.59 | 39481.85 |
| 5112 | 839152.38 | 39495.13 |
| 5113 | 839161.52 | 39505.93 |
| 5114 | 839154.04 | 39511.74 |
| 5115 | 839126.63 | 39515.89 |
| 5116 | 839109.99 | 39526.69 |
| 5117 | 839087.57 | 39533.35 |
| 5118 | 839058.49 | 39533.35 |
| 5119 | 839041.03 | 39525.02 |
| 5120 | 839027.75 | 39506.75 |
| 5121 | 839021.94 | 39481.85 |
| 5122 | 839006.99 | 39470.20 |
| 5123 | 838988.69 | 39468.53 |
| 5124 | 838982.88 | 39473.53 |
| 5125 | 838988.69 | 39482.66 |
| 5126 | 838997.86 | 39494.31 |
| 5127 | 838998.67 | 39502.60 |
| 5128 | 838990.35 | 39507.60 |
| 5129 | 838965.45 | 39505.93 |
| 5130 | 838916.57 | 39604.60 |
| 5131 | 838863.11 | 39692.40 |
| 5132 | 838773.43 | 39745.86 |
| 5133 | 838706.62 | 39778.25 |
| 5134 | 838674.16 | 39812.67 |
| 5135 | 838655.04 | 39852.71 |
| 5136 | 838649.34 | 39910.00 |
| 5137 | 838643.64 | 39948.16 |
| 5138 | 838605.47 | 40016.92 |
| 5139 | 838561.69 | 40060.78 |

| Обозначение характерных точек границы | Координаты, м (система координат МСК-167 (зона 4)) | |
|---|--|----------|
| | X | Y |
| 5140 | 838545.53 | 40128.56 |
| 5141 | 838535.51 | 40150.14 |
| 5142 | 838517.02 | 40175.55 |
| 5143 | 838509.31 | 40185.57 |
| 5144 | 838496.99 | 40212.53 |
| 5145 | 838498.54 | 40264.91 |
| 5146 | 838508.55 | 40300.35 |
| 5147 | 838519.32 | 40341.17 |
| 5148 | 838526.81 | 40368.71 |
| 5149 | 838524.30 | 40413.06 |
| 5150 | 838521.16 | 40454.26 |
| 5151 | 838519.94 | 40482.99 |
| 5152 | 838513.68 | 40509.85 |
| 5153 | 838496.19 | 40534.20 |
| 5154 | 838484.32 | 40556.67 |
| 5155 | 838484.32 | 40575.41 |
| 5156 | 838486.82 | 40604.14 |
| 5157 | 838492.44 | 40644.12 |
| 5158 | 838492.44 | 40669.09 |
| 5159 | 838487.46 | 40697.81 |
| 5160 | 838484.96 | 40719.67 |
| 5161 | 838490.58 | 40740.27 |
| 5162 | 838503.70 | 40762.76 |
| 5163 | 838514.93 | 40787.12 |
| 5164 | 838512.60 | 40809.69 |
| 5165 | 838503.55 | 40835.86 |
| 5166 | 838497.50 | 40859.02 |
| 5167 | 838506.55 | 40892.23 |
| 5168 | 838527.70 | 40915.35 |
| 5169 | 838547.82 | 40939.50 |
| 5170 | 838565.93 | 40968.71 |
| 5171 | 838567.94 | 40999.90 |
| 5172 | 838580.04 | 41025.05 |
| 5173 | 838601.15 | 41063.31 |
| 5174 | 838613.24 | 41131.73 |
| 5175 | 838564.94 | 41871.39 |
| 5176 | 838999.67 | 41686.16 |
| 5177 | 838498.49 | 43616.42 |
| 5178 | 839218.03 | 43662.71 |

| Обозначение характерных точек границы | Координаты, м (система координат МСК-167 (зона 4)) | |
|---|--|----------|
| | X | Y |
| 5179 | 839270.33 | 43677.81 |
| 5180 | 839310.57 | 43680.82 |
| 5181 | 839343.77 | 43687.85 |
| 5182 | 839368.91 | 43697.93 |
| 5183 | 839427.30 | 43729.12 |
| 5184 | 839460.50 | 43759.32 |
| 5185 | 839508.80 | 43800.59 |
| 5186 | 839544.02 | 43822.72 |
| 5187 | 839582.29 | 43839.84 |
| 5188 | 839654.74 | 43865.97 |
| 5189 | 839694.98 | 43884.07 |
| 5190 | 839724.16 | 43902.18 |
| 5191 | 839756.37 | 43923.32 |
| 5192 | 839795.62 | 43940.44 |
| 5193 | 839839.90 | 43959.53 |
| 5194 | 839892.27 | 43984.75 |
| 5195 | 839928.48 | 44018.98 |
| 5196 | 839960.69 | 44078.35 |
| 5197 | 839987.85 | 44132.71 |
| 5198 | 840020.07 | 44193.07 |
| 5199 | 840055.29 | 44254.45 |
| 5200 | 840064.34 | 44290.70 |
| 5201 | 840072.40 | 44318.89 |
| 5202 | 840088.49 | 44385.29 |
| 5203 | 840122.68 | 44479.89 |
| 5204 | 840137.78 | 44549.34 |
| 5205 | 840157.90 | 44615.75 |
| 5206 | 840161.94 | 44675.12 |
| 5207 | 840158.93 | 44752.59 |
| 5208 | 840151.86 | 44794.89 |
| 5209 | 840135.77 | 44830.11 |
| 5210 | 840117.66 | 44861.30 |
| 5211 | 840113.63 | 44880.43 |
| 5212 | 840129.72 | 44905.57 |
| 5213 | 840164.94 | 44937.75 |
| 5214 | 840216.25 | 44996.13 |
| 5215 | 840249.45 | 44988.07 |
| 5216 | 840313.88 | 44960.91 |
| 5217 | 840348.08 | 44946.80 |

| Обозначение характерных точек границы | Координаты, м (система координат МСК-167 (зона 4)) | |
|---|--|----------|
| | X | Y |
| 5218 | 840383.30 | 44941.78 |
| 5219 | 840462.83 | 44957.91 |
| 5220 | 840508.09 | 44989.09 |
| 5221 | 840532.24 | 45028.35 |
| 5222 | 840547.34 | 45072.62 |
| 5223 | 840557.42 | 45085.70 |
| 5224 | 840592.64 | 45114.87 |
| 5225 | 840626.87 | 45135.03 |
| 5226 | 840645.96 | 45160.17 |
| 5227 | 840653.00 | 45198.40 |
| 5228 | 840647.98 | 45232.63 |
| 5229 | 840645.96 | 45283.94 |
| 5230 | 840649.01 | 45309.12 |
| 5231 | 840660.08 | 45323.19 |
| 5232 | 840660.08 | 45353.39 |
| 5233 | 840677.15 | 45381.57 |
| 5234 | 840702.33 | 45410.75 |
| 5235 | 840768.78 | 45449.96 |
| 5236 | 840850.29 | 45500.24 |
| 5237 | 840868.43 | 45525.42 |
| 5238 | 840879.50 | 45557.64 |
| 5239 | 840877.48 | 45585.78 |
| 5240 | 840854.32 | 45625.03 |
| 5241 | 840845.27 | 45635.11 |
| 5242 | 840838.23 | 45653.22 |
| 5243 | 840850.29 | 45675.35 |
| 5244 | 840877.48 | 45705.55 |
| 5245 | 840916.73 | 45773.98 |
| 5246 | 840924.76 | 45795.12 |
| 5247 | 840918.75 | 45818.25 |
| 5248 | 840884.52 | 45853.47 |
| 5249 | 840877.48 | 45871.61 |
| 5250 | 840886.53 | 45886.67 |
| 5251 | 840912.70 | 45909.84 |
| 5252 | 840927.80 | 45933.00 |
| 5253 | 840933.85 | 45952.09 |
| 5254 | 840947.92 | 45958.14 |
| 5255 | 840978.12 | 45962.17 |
| 5256 | 840991.21 | 45970.24 |

| Обозначение характерных точек границы | Координаты, м (система координат МСК-167 (зона 4)) | |
|---|--|----------|
| | X | Y |
| 5257 | 841014.33 | 45995.38 |
| 5258 | 841056.63 | 46024.55 |
| 5259 | 841116.99 | 46043.68 |
| 5260 | 841172.33 | 46061.79 |
| 5261 | 841192.48 | 46080.92 |
| 5262 | 841198.49 | 46113.09 |
| 5263 | 841197.51 | 46156.38 |
| 5264 | 841206.56 | 46188.59 |
| 5265 | 841231.74 | 46226.82 |
| 5266 | 841262.93 | 46250.97 |
| 5267 | 841295.10 | 46277.14 |
| 5268 | 841313.25 | 46303.31 |
| 5269 | 841348.47 | 46286.23 |
| 5270 | 841372.62 | 46271.13 |
| 5271 | 841392.74 | 46263.07 |
| 5272 | 841410.88 | 46269.11 |
| 5273 | 841429.97 | 46296.27 |
| 5274 | 841457.17 | 46318.41 |
| 5275 | 841486.34 | 46315.40 |
| 5276 | 841514.52 | 46296.27 |
| 5277 | 841542.71 | 46275.16 |
| 5278 | 841583.98 | 46271.13 |
| 5279 | 841620.18 | 46270.10 |
| 5280 | 841659.44 | 46290.26 |
| 5281 | 841686.59 | 46292.28 |
| 5282 | 841714.78 | 46282.23 |
| 5283 | 841744.98 | 46280.22 |
| 5284 | 841776.16 | 46286.27 |
| 5285 | 841813.40 | 46303.34 |
| 5286 | 841841.58 | 46325.52 |
| 5287 | 841854.67 | 46355.68 |
| 5288 | 841860.68 | 46383.86 |
| 5289 | 841857.67 | 46413.04 |
| 5290 | 841867.75 | 46436.20 |
| 5291 | 841983.45 | 46547.91 |
| 5292 | 842001.56 | 46579.10 |
| 5293 | 842001.56 | 46612.30 |
| 5294 | 841995.55 | 46649.54 |
| 5295 | 842008.63 | 46681.75 |

| Обозначение характерных точек границы | Координаты, м (система координат МСК-167 (зона 4)) | |
|---|--|----------|
| | X | Y |
| 5296 | 842038.83 | 46707.96 |
| 5297 | 842071.05 | 46723.02 |
| 5298 | 842127.38 | 46726.06 |
| 5299 | 842179.71 | 46725.03 |
| 5300 | 842348.78 | 46690.84 |
| 5301 | 842419.22 | 46679.77 |
| 5302 | 842511.79 | 46674.75 |
| 5303 | 842533.93 | 46678.78 |
| 5304 | 842619.47 | 46722.03 |
| 5305 | 842670.82 | 46742.19 |
| 5306 | 842695.96 | 46744.20 |
| 5307 | 842736.20 | 46739.14 |
| 5308 | 842770.43 | 46736.10 |
| 5309 | 842793.55 | 46739.14 |
| 5310 | 842815.69 | 46758.24 |
| 5311 | 842835.81 | 46763.30 |
| 5312 | 842872.06 | 46763.30 |
| 5313 | 842886.13 | 46766.30 |
| 5314 | 842892.18 | 46789.43 |
| 5315 | 842912.30 | 46793.46 |
| 5316 | 842964.63 | 46784.41 |
| 5317 | 842997.84 | 46771.32 |
| 5318 | 843039.11 | 46765.27 |
| 5319 | 843094.45 | 46755.23 |
| 5320 | 843132.67 | 46745.19 |
| 5321 | 843179.99 | 46723.06 |
| 5322 | 843244.38 | 46694.87 |
| 5323 | 843285.65 | 46687.84 |
| 5324 | 843316.84 | 46684.79 |
| 5325 | 843328.93 | 46691.87 |
| 5326 | 843330.95 | 46710.96 |
| 5327 | 843332.96 | 46735.11 |
| 5328 | 843345.02 | 46747.21 |
| 5329 | 843369.17 | 46743.18 |
| 5330 | 843424.51 | 46717.01 |
| 5331 | 843443.64 | 46718.04 |
| 5332 | 843458.74 | 46724.05 |
| 5333 | 843473.84 | 46724.05 |
| 5334 | 843492.94 | 46707.96 |

| Обозначение характерных точек границы | Координаты, м (система координат МСК-167 (зона 4)) | |
|---|--|----------|
| | X | Y |
| 5335 | 843507.01 | 46713.02 |
| 5336 | 843516.10 | 46739.18 |
| 5337 | 843521.12 | 46748.24 |
| 5338 | 843552.31 | 46749.22 |
| 5339 | 843563.38 | 46758.31 |
| 5340 | 843566.38 | 46777.41 |
| 5341 | 843575.47 | 46789.50 |
| 5342 | 843584.52 | 46795.51 |
| 5343 | 843582.51 | 46809.62 |
| 5344 | 843591.56 | 46817.69 |
| 5345 | 843604.64 | 46818.68 |
| 5346 | 843613.70 | 46806.62 |
| 5347 | 843615.71 | 46786.46 |
| 5348 | 843624.76 | 46773.38 |
| 5349 | 843634.84 | 46777.41 |
| 5350 | 843644.88 | 46792.51 |
| 5351 | 843654.96 | 46821.68 |
| 5352 | 843666.03 | 46834.76 |
| 5353 | 843687.14 | 46843.82 |
| 5354 | 843703.27 | 46849.86 |
| 5355 | 843720.38 | 46873.03 |
| 5356 | 843736.47 | 46874.02 |
| 5357 | 843757.62 | 46855.91 |
| 5358 | 843768.69 | 46840.81 |
| 5359 | 843824.03 | 46838.80 |
| 5360 | 843830.07 | 46851.88 |
| 5361 | 843876.36 | 46904.22 |
| 5362 | 843911.58 | 46912.24 |
| 5363 | 843947.79 | 46906.23 |
| 5364 | 843954.87 | 46915.28 |
| 5365 | 843945.81 | 46935.40 |
| 5366 | 843928.70 | 46979.68 |
| 5367 | 843934.71 | 47001.81 |
| 5368 | 843956.88 | 47018.93 |
| 5369 | 843981.03 | 47017.94 |
| 5370 | 844000.13 | 47016.91 |
| 5371 | 844004.16 | 47030.00 |
| 5372 | 843991.08 | 47051.14 |
| 5373 | 843985.03 | 47073.28 |

| Обозначение характерных точек границы | Координаты, м (система координат МСК-167 (зона 4)) | |
|---|--|----------|
| | X | Y |
| 5374 | 843990.09 | 47092.37 |
| 5375 | 844031.32 | 47108.50 |
| 5376 | 844070.57 | 47134.67 |
| 5377 | 844088.71 | 47146.72 |
| 5378 | 844093.77 | 47174.91 |
| 5379 | 844095.79 | 47207.12 |
| 5380 | 844110.88 | 47224.20 |
| 5381 | 844144.09 | 47240.33 |
| 5382 | 844154.13 | 47259.42 |
| 5383 | 844156.15 | 47283.57 |
| 5384 | 844160.18 | 47302.70 |
| 5385 | 844194.41 | 47313.77 |
| 5386 | 844214.53 | 47319.82 |
| 5387 | 844237.65 | 47331.92 |
| 5388 | 844248.72 | 47345.99 |
| 5389 | 844250.74 | 47384.21 |
| 5390 | 844251.77 | 47400.34 |
| 5391 | 844260.82 | 47414.41 |
| 5392 | 844266.86 | 47424.49 |
| 5393 | 844278.92 | 47443.58 |
| 5394 | 844279.95 | 47467.74 |
| 5395 | 844268.84 | 47502.96 |
| 5396 | 844263.65 | 47523.22 |
| 5397 | 844286.99 | 47542.08 |
| 5398 | 844303.26 | 47540.65 |
| 5399 | 844327.76 | 47524.94 |
| 5400 | 844331.26 | 47501.97 |
| 5401 | 844352.37 | 47488.88 |
| 5402 | 844376.52 | 47494.93 |
| 5403 | 844389.81 | 47525.89 |
| 5404 | 844431.62 | 47585.66 |
| 5405 | 844452.70 | 47605.30 |
| 5406 | 844476.18 | 47600.52 |
| 5407 | 844530.30 | 47554.05 |
| 5408 | 844577.10 | 47550.75 |
| 5409 | 844645.51 | 47562.82 |
| 5410 | 844719.35 | 47589.65 |
| 5411 | 844760.94 | 47644.68 |
| 5412 | 844801.21 | 47701.02 |

| Обозначение характерных точек границы | Координаты, м (система координат МСК-167 (зона 4)) | |
|---|--|----------|
| | X | Y |
| 5413 | 844829.46 | 47709.09 |
| 5414 | 844858.97 | 47709.09 |
| 5415 | 844982.41 | 47785.56 |
| 5416 | 845018.62 | 47781.51 |
| 5417 | 845045.45 | 47790.94 |
| 5418 | 845049.51 | 47823.14 |
| 5419 | 845049.51 | 47866.05 |
| 5420 | 845065.59 | 47876.80 |
| 5421 | 845097.79 | 47872.79 |
| 5422 | 845119.29 | 47871.43 |
| 5423 | 845127.31 | 47888.87 |
| 5424 | 845136.74 | 47913.01 |
| 5425 | 845151.50 | 47930.46 |
| 5426 | 845172.95 | 47925.08 |
| 5427 | 845195.77 | 47909.01 |
| 5428 | 845218.59 | 47902.31 |
| 5429 | 845237.36 | 47921.08 |
| 5430 | 845249.43 | 47945.22 |
| 5431 | 845333.97 | 48040.51 |
| 5432 | 845374.24 | 48102.18 |
| 5433 | 845395.69 | 48107.56 |
| 5434 | 845409.08 | 48087.42 |
| 5435 | 845446.66 | 48063.28 |
| 5436 | 845484.24 | 48087.42 |
| 5437 | 845524.51 | 48188.04 |
| 5438 | 845527.20 | 48224.30 |
| 5439 | 845519.42 | 48235.33 |
| 5440 | 845522.18 | 48235.72 |
| 5441 | 845521.43 | 48240.89 |
| 5442 | 845520.67 | 48246.05 |
| 5443 | 845513.78 | 48245.25 |
| 5444 | 845509.57 | 48250.42 |
| 5445 | 845501.69 | 48260.51 |
| 5446 | 845466.79 | 48299.41 |
| 5447 | 845464.11 | 48328.98 |
| 5448 | 845464.11 | 48357.12 |
| 5449 | 845454.72 | 48371.88 |
| 5450 | 845435.96 | 48402.77 |
| 5451 | 845442.65 | 48428.23 |

| Обозначение характерных точек границы | Координаты, м (система координат МСК-167 (зона 4)) | |
|---|--|----------|
| | X | Y |
| 5452 | 845473.49 | 48465.81 |
| 5453 | 845489.62 | 48487.31 |
| 5454 | 845489.62 | 48514.14 |
| 5455 | 845482.92 | 48539.65 |
| 5456 | 845482.92 | 48562.42 |
| 5457 | 845492.30 | 48585.24 |
| 5458 | 845505.69 | 48598.68 |
| 5459 | 845512.44 | 48628.20 |
| 5460 | 845501.69 | 48659.03 |
| 5461 | 845476.18 | 48707.36 |
| 5462 | 845480.23 | 48734.24 |
| 5463 | 845507.06 | 48736.88 |
| 5464 | 845547.33 | 48716.80 |
| 5465 | 845566.09 | 48723.49 |
| 5466 | 845555.34 | 48740.94 |
| 5467 | 845517.81 | 48759.70 |
| 5468 | 845486.93 | 48771.77 |
| 5469 | 845442.65 | 48785.21 |
| 5470 | 845427.90 | 48802.66 |
| 5471 | 845427.90 | 48848.30 |
| 5472 | 845460.10 | 48915.35 |
| 5473 | 845462.79 | 48951.61 |
| 5474 | 845470.85 | 48963.68 |
| 5475 | 845501.69 | 48977.12 |
| 5476 | 845508.38 | 49002.58 |
| 5477 | 845516.44 | 49022.71 |
| 5478 | 845541.95 | 49028.09 |
| 5479 | 845590.24 | 49003.95 |
| 5480 | 845607.68 | 49005.26 |
| 5481 | 845614.43 | 49016.02 |
| 5482 | 845602.31 | 49049.54 |
| 5483 | 845610.37 | 49061.61 |
| 5484 | 845625.13 | 49061.61 |
| 5485 | 845656.01 | 49045.53 |
| 5486 | 845676.15 | 49042.84 |
| 5487 | 845704.29 | 49068.35 |
| 5488 | 845745.88 | 49072.36 |
| 5489 | 845760.69 | 49088.49 |
| 5490 | 845766.01 | 49123.33 |

| Обозначение характерных точек границы | Координаты, м (система координат МСК-167 (зона 4)) | |
|---|--|----------|
| | X | Y |
| 5491 | 845774.03 | 49201.18 |
| 5492 | 845791.47 | 49222.63 |
| 5493 | 845806.23 | 49218.62 |
| 5494 | 845825.05 | 49195.80 |
| 5495 | 845839.80 | 49177.04 |
| 5496 | 845853.19 | 49186.42 |
| 5497 | 845876.02 | 49228.01 |
| 5498 | 845906.90 | 49232.06 |
| 5499 | 845945.80 | 49234.70 |
| 5500 | 845998.14 | 49273.65 |
| 5501 | 846116.20 | 49344.75 |
| 5502 | 846130.96 | 49343.43 |
| 5503 | 846151.09 | 49343.43 |
| 5504 | 846159.16 | 49363.52 |
| 5505 | 846171.23 | 49376.96 |
| 5506 | 846188.67 | 49367.57 |
| 5507 | 846199.43 | 49344.75 |
| 5508 | 846216.87 | 49335.37 |
| 5509 | 846235.64 | 49347.44 |
| 5510 | 846228.94 | 49383.65 |
| 5511 | 846216.87 | 49403.78 |
| 5512 | 846228.94 | 49419.91 |
| 5513 | 846249.08 | 49415.85 |
| 5514 | 846291.98 | 49394.45 |
| 5515 | 846321.50 | 49403.84 |
| 5516 | 846349.70 | 49431.98 |
| 5517 | 846349.70 | 49461.55 |
| 5518 | 846334.94 | 49479.00 |
| 5519 | 846337.63 | 49497.76 |
| 5520 | 846355.07 | 49499.08 |
| 5521 | 846400.66 | 49485.69 |
| 5522 | 846430.23 | 49501.77 |
| 5523 | 846467.76 | 49578.25 |
| 5524 | 846459.75 | 49607.81 |
| 5525 | 846453.00 | 49622.57 |
| 5526 | 846455.69 | 49657.41 |
| 5527 | 846481.20 | 49697.68 |
| 5528 | 846504.02 | 49711.12 |
| 5529 | 846518.78 | 49728.56 |

| Обозначение характерных точек границы | Координаты, м (система координат МСК-167 (зона 4)) | |
|---|--|----------|
| | X | Y |
| 5530 | 846518.78 | 49750.02 |
| 5531 | 846474.51 | 49767.46 |
| 5532 | 846341.63 | 49818.43 |
| 5533 | 846322.87 | 49841.25 |
| 5534 | 846291.98 | 49925.80 |
| 5535 | 846270.48 | 49978.08 |
| 5536 | 846277.22 | 50051.87 |
| 5537 | 846294.67 | 50096.20 |
| 5538 | 846363.08 | 50149.86 |
| 5539 | 846392.60 | 50182.06 |
| 5540 | 846406.04 | 50215.58 |
| 5541 | 846420.80 | 50238.40 |
| 5542 | 846454.32 | 50249.16 |
| 5543 | 846467.76 | 50270.61 |
| 5544 | 846481.15 | 50301.49 |
| 5545 | 846501.28 | 50351.14 |
| 5546 | 846520.10 | 50390.04 |
| 5547 | 846516.04 | 50412.86 |
| 5548 | 846491.90 | 50443.70 |
| 5549 | 846499.96 | 50466.52 |
| 5550 | 846553.62 | 50487.97 |
| 5551 | 846588.51 | 50498.73 |
| 5552 | 846605.96 | 50510.80 |
| 5553 | 846601.95 | 50528.24 |
| 5554 | 846593.89 | 50540.31 |
| 5555 | 846604.59 | 50549.75 |
| 5556 | 846624.72 | 50573.89 |
| 5557 | 846632.79 | 50623.54 |
| 5558 | 846644.91 | 50691.95 |
| 5559 | 846658.30 | 50708.08 |
| 5560 | 846675.74 | 50700.01 |
| 5561 | 846710.64 | 50673.19 |
| 5562 | 846732.09 | 50673.19 |
| 5563 | 846742.84 | 50696.01 |
| 5564 | 846728.08 | 50796.63 |
| 5565 | 846671.74 | 50893.24 |
| 5566 | 846630.15 | 50924.12 |
| 5567 | 846575.12 | 50930.82 |
| 5568 | 846540.23 | 50954.96 |

| Обозначение характерных точек границы | Координаты, м (система координат МСК-167 (зона 4)) | |
|---|--|----------|
| | X | Y |
| 5569 | 846518.73 | 50997.92 |
| 5570 | 846505.34 | 51027.43 |
| 5571 | 846512.03 | 51070.39 |
| 5572 | 846528.16 | 51107.92 |
| 5573 | 846534.86 | 51136.11 |
| 5574 | 846528.16 | 51173.69 |
| 5575 | 846537.54 | 51211.27 |
| 5576 | 846542.92 | 51238.10 |
| 5577 | 846540.23 | 51270.31 |
| 5578 | 846548.30 | 51294.45 |
| 5579 | 846568.38 | 51297.13 |
| 5580 | 846589.88 | 51297.13 |
| 5581 | 846605.96 | 51310.57 |
| 5582 | 846605.96 | 51336.03 |
| 5583 | 846615.34 | 51350.79 |
| 5584 | 846636.84 | 51369.61 |
| 5585 | 846654.29 | 51412.51 |
| 5586 | 846635.53 | 51446.03 |
| 5587 | 846593.94 | 51503.75 |
| 5588 | 846572.44 | 51537.27 |
| 5589 | 846577.81 | 51573.53 |
| 5590 | 846615.39 | 51578.91 |
| 5591 | 846650.28 | 51578.91 |
| 5592 | 846675.79 | 51574.85 |
| 5593 | 846685.18 | 51548.02 |
| 5594 | 846703.94 | 51544.02 |
| 5595 | 846714.69 | 51558.77 |
| 5596 | 846714.69 | 51589.61 |
| 5597 | 846717.38 | 51611.11 |
| 5598 | 846721.39 | 51633.93 |
| 5599 | 846749.58 | 51639.26 |
| 5600 | 846760.34 | 51652.70 |
| 5601 | 846758.97 | 51668.78 |
| 5602 | 846748.22 | 51679.53 |
| 5603 | 846741.52 | 51700.98 |
| 5604 | 846741.52 | 51719.79 |
| 5605 | 846760.34 | 51727.86 |
| 5606 | 846777.73 | 51719.79 |
| 5607 | 846795.18 | 51715.74 |

| Обозначение характерных точек границы | Координаты, м (система координат МСК-167 (зона 4)) | |
|---|--|----------|
| | X | Y |
| 5608 | 846818.00 | 51734.55 |
| 5609 | 846843.51 | 51811.03 |
| 5610 | 846852.89 | 51821.78 |
| 5611 | 846869.02 | 51821.78 |
| 5612 | 846901.22 | 51813.72 |
| 5613 | 846910.61 | 51832.48 |
| 5614 | 846907.92 | 51876.76 |
| 5615 | 846910.61 | 51900.95 |
| 5616 | 846926.68 | 51906.33 |
| 5617 | 846957.57 | 51894.20 |
| 5618 | 846977.70 | 51895.57 |
| 5619 | 847001.84 | 51933.15 |
| 5620 | 847025.98 | 51937.16 |
| 5621 | 847043.43 | 51953.29 |
| 5622 | 847040.74 | 51984.12 |
| 5623 | 847008.54 | 52036.46 |
| 5624 | 846999.15 | 52056.59 |
| 5625 | 847011.22 | 52086.11 |
| 5626 | 847050.17 | 52088.80 |
| 5627 | 847064.93 | 52090.12 |
| 5628 | 847072.94 | 52117.00 |
| 5629 | 847072.94 | 52177.35 |
| 5630 | 847082.33 | 52190.74 |
| 5631 | 847090.39 | 52205.54 |
| 5632 | 847076.95 | 52218.93 |
| 5633 | 847085.01 | 52244.44 |
| 5634 | 847086.33 | 52264.58 |
| 5635 | 847067.57 | 52277.97 |
| 5636 | 847044.75 | 52322.24 |
| 5637 | 847044.75 | 52371.89 |
| 5638 | 847027.30 | 52449.74 |
| 5639 | 847036.68 | 52510.14 |
| 5640 | 847024.61 | 52551.73 |
| 5641 | 847031.36 | 52601.38 |
| 5642 | 847047.43 | 52648.34 |
| 5643 | 847064.88 | 52671.16 |
| 5644 | 847089.02 | 52677.86 |
| 5645 | 847109.16 | 52673.85 |
| 5646 | 847094.40 | 52657.72 |

| Обозначение характерных точек границы | Координаты, м (система координат МСК-167 (зона 4)) | |
|---|--|----------|
| | X | Y |
| 5647 | 847089.02 | 52633.58 |
| 5648 | 847102.46 | 52620.14 |
| 5649 | 847168.19 | 52632.21 |
| 5650 | 847172.24 | 52655.03 |
| 5651 | 847166.87 | 52683.23 |
| 5652 | 847196.39 | 52695.30 |
| 5653 | 847209.82 | 52704.68 |
| 5654 | 847212.46 | 52773.10 |
| 5655 | 847221.89 | 52785.22 |
| 5656 | 847252.73 | 52771.78 |
| 5657 | 847271.55 | 52779.84 |
| 5658 | 847256.79 | 52795.92 |
| 5659 | 847266.17 | 52814.74 |
| 5660 | 847288.99 | 52834.87 |
| 5661 | 847301.06 | 52856.32 |
| 5662 | 847299.69 | 52868.39 |
| 5663 | 847313.13 | 52881.83 |
| 5664 | 847364.10 | 52923.42 |
| 5665 | 847361.41 | 52951.57 |
| 5666 | 847342.65 | 52967.69 |
| 5667 | 847307.76 | 52974.39 |
| 5668 | 847282.30 | 52995.94 |
| 5669 | 847272.91 | 53009.33 |
| 5670 | 847293.05 | 53037.53 |
| 5671 | 847302.43 | 53089.87 |
| 5672 | 847341.33 | 53131.45 |
| 5673 | 847404.42 | 53155.59 |
| 5674 | 847432.57 | 53167.66 |
| 5675 | 847490.28 | 53201.24 |
| 5676 | 847530.55 | 53211.94 |
| 5677 | 847556.01 | 53211.94 |
| 5678 | 847550.68 | 53198.55 |
| 5679 | 847518.48 | 53162.29 |
| 5680 | 847522.48 | 53142.20 |
| 5681 | 847546.62 | 53131.45 |
| 5682 | 847619.10 | 53135.46 |
| 5683 | 847651.30 | 53150.22 |
| 5684 | 847655.31 | 53174.41 |
| 5685 | 847660.68 | 53190.48 |

| Обозначение характерных точек границы | Координаты, м (система координат МСК-167 (зона 4)) | |
|---|--|----------|
| | X | Y |
| 5686 | 847683.50 | 53189.17 |
| 5687 | 847696.94 | 53206.61 |
| 5688 | 847717.08 | 53205.24 |
| 5689 | 847733.15 | 53207.93 |
| 5690 | 847743.91 | 53228.06 |
| 5691 | 847769.42 | 53226.75 |
| 5692 | 847768.05 | 53210.62 |
| 5693 | 847758.66 | 53182.47 |
| 5694 | 847762.72 | 53140.83 |
| 5695 | 847796.24 | 53080.48 |
| 5696 | 847859.33 | 52990.57 |
| 5697 | 847860.65 | 52961.05 |
| 5698 | 847856.65 | 52932.85 |
| 5699 | 847860.65 | 52908.71 |
| 5700 | 847883.47 | 52908.71 |
| 5701 | 847902.24 | 52904.70 |
| 5702 | 847906.30 | 52885.89 |
| 5703 | 847911.62 | 52861.75 |
| 5704 | 847970.70 | 52810.78 |
| 5705 | 847985.46 | 52802.72 |
| 5706 | 848017.67 | 52814.79 |
| 5707 | 848041.81 | 52829.54 |
| 5708 | 848065.95 | 52841.61 |
| 5709 | 848079.39 | 52855.05 |
| 5710 | 848070.00 | 52871.13 |
| 5711 | 848061.94 | 52899.33 |
| 5712 | 848068.64 | 52916.77 |
| 5713 | 848086.08 | 52943.60 |
| 5714 | 848107.53 | 52950.30 |
| 5715 | 848115.60 | 52938.23 |
| 5716 | 848123.66 | 52919.46 |
| 5717 | 848131.73 | 52919.46 |
| 5718 | 848186.70 | 52999.95 |
| 5719 | 848209.52 | 53041.53 |
| 5720 | 848235.03 | 53057.61 |
| 5721 | 848253.80 | 53032.15 |
| 5722 | 848269.92 | 53028.09 |
| 5723 | 848310.19 | 53053.60 |
| 5724 | 848322.26 | 53076.43 |

| Обозначение характерных точек границы | Координаты, м (система координат МСК-167 (зона 4)) | |
|---|--|----------|
| | X | Y |
| 5725 | 848318.20 | 53123.39 |
| 5726 | 848369.22 | 53191.80 |
| 5727 | 848439.01 | 53220.00 |
| 5728 | 848481.91 | 53217.31 |
| 5729 | 848494.03 | 53232.07 |
| 5730 | 848534.25 | 53311.24 |
| 5731 | 848557.07 | 53334.06 |
| 5732 | 848591.97 | 53336.75 |
| 5733 | 848660.38 | 53307.23 |
| 5734 | 848689.90 | 53307.23 |
| 5735 | 848716.78 | 53327.31 |
| 5736 | 848758.36 | 53387.72 |
| 5737 | 848790.57 | 53410.54 |
| 5738 | 848841.59 | 53403.79 |
| 5739 | 848861.72 | 53406.48 |
| 5740 | 848914.01 | 53458.82 |
| 5741 | 848923.44 | 53493.71 |
| 5742 | 848908.68 | 53525.91 |
| 5743 | 848860.35 | 53560.81 |
| 5744 | 848845.59 | 53578.25 |
| 5745 | 848812.07 | 53590.32 |
| 5746 | 848812.07 | 53602.39 |
| 5747 | 848813.39 | 53644.03 |
| 5748 | 848785.19 | 53670.86 |
| 5749 | 848771.80 | 53696.32 |
| 5750 | 848787.88 | 53713.76 |
| 5751 | 848802.64 | 53724.52 |
| 5752 | 848793.25 | 53740.64 |
| 5753 | 848783.87 | 53764.78 |
| 5754 | 848743.60 | 53776.85 |
| 5755 | 848715.46 | 53799.68 |
| 5756 | 848695.32 | 53819.81 |
| 5757 | 848677.88 | 53837.26 |
| 5758 | 848675.19 | 53862.71 |
| 5759 | 848664.44 | 53878.84 |
| 5760 | 848638.93 | 53884.22 |
| 5761 | 848624.17 | 53908.36 |
| 5762 | 848613.47 | 53919.11 |
| 5763 | 848578.58 | 53924.43 |

| Обозначение характерных точек границы | Координаты, м (система координат МСК-167 (зона 4)) | |
|---|--|----------|
| | X | Y |
| 5764 | 848553.07 | 53935.19 |
| 5765 | 848549.06 | 53974.08 |
| 5766 | 848567.83 | 53999.59 |
| 5767 | 848596.02 | 53998.28 |
| 5768 | 848617.48 | 54006.29 |
| 5769 | 848618.84 | 54033.12 |
| 5770 | 848645.67 | 54060.00 |
| 5771 | 848657.74 | 54084.14 |
| 5772 | 848649.68 | 54101.58 |
| 5773 | 848641.62 | 54123.04 |
| 5774 | 848641.62 | 54141.85 |
| 5775 | 848656.37 | 54163.30 |
| 5776 | 848665.81 | 54202.20 |
| 5777 | 848668.49 | 54312.25 |
| 5778 | 848691.32 | 54353.84 |
| 5779 | 848728.90 | 54368.60 |
| 5780 | 848750.35 | 54351.15 |
| 5781 | 848779.87 | 54343.09 |
| 5782 | 848794.62 | 54364.59 |
| 5783 | 848814.76 | 54386.04 |
| 5784 | 848842.95 | 54387.41 |
| 5785 | 848864.41 | 54416.93 |
| 5786 | 848891.24 | 54408.86 |
| 5787 | 848912.69 | 54380.67 |
| 5788 | 848955.64 | 54355.21 |
| 5789 | 848989.22 | 54351.15 |
| 5790 | 848999.92 | 54376.66 |
| 5791 | 849013.36 | 54422.31 |
| 5792 | 849033.49 | 54486.71 |
| 5793 | 849057.63 | 54514.86 |
| 5794 | 849107.23 | 54536.31 |
| 5795 | 849142.12 | 54551.07 |
| 5796 | 849152.82 | 54571.20 |
| 5797 | 849156.88 | 54616.80 |
| 5798 | 849190.40 | 54687.95 |
| 5799 | 849266.88 | 54775.13 |
| 5800 | 849323.28 | 54777.82 |
| 5801 | 849418.52 | 54772.49 |
| 5802 | 849456.10 | 54772.49 |

| Обозначение характерных точек границы | Координаты, м (система координат МСК-167 (зона 4)) | |
|---|--|----------|
| | X | Y |
| 5803 | 849529.89 | 54811.39 |
| 5804 | 849598.36 | 54873.11 |
| 5805 | 849685.59 | 55004.62 |
| 5806 | 849703.27 | 55101.10 |
| 5807 | 849729.96 | 55175.87 |
| 5808 | 849787.37 | 55229.25 |
| 5809 | 849818.05 | 55246.61 |
| 5810 | 849867.44 | 55267.95 |
| 5811 | 849911.48 | 55287.98 |
| 5812 | 849984.89 | 55365.37 |
| 5813 | 850015.62 | 55428.13 |
| 5814 | 850023.64 | 55490.89 |
| 5815 | 850006.28 | 55537.61 |
| 5816 | 849926.17 | 55578.98 |
| 5817 | 849815.37 | 55565.61 |
| 5818 | 849743.28 | 55561.63 |
| 5819 | 849597.77 | 55584.33 |
| 5820 | 849433.60 | 55605.67 |
| 5821 | 849297.44 | 55699.11 |
| 5822 | 849233.36 | 55804.55 |
| 5823 | 849237.40 | 55940.72 |
| 5824 | 849249.36 | 56043.49 |
| 5825 | 849240.02 | 56150.30 |
| 5826 | 849175.95 | 56211.70 |
| 5827 | 849086.50 | 56237.02 |
| 5828 | 848998.41 | 56229.05 |
| 5829 | 848891.60 | 56134.25 |
| 5830 | 848799.53 | 56068.87 |
| 5831 | 848674.05 | 56016.80 |
| 5832 | 848576.63 | 56012.82 |
| 5833 | 848465.84 | 56042.18 |
| 5834 | 848412.41 | 56130.27 |
| 5835 | 848409.74 | 56211.70 |
| 5836 | 848408.43 | 56302.46 |
| 5837 | 848328.36 | 56447.91 |
| 5838 | 848200.21 | 56548.01 |
| 5839 | 848170.85 | 56604.11 |
| 5840 | 848170.85 | 56674.84 |
| 5841 | 848125.49 | 56757.59 |

| Обозначение характерных точек границы | Координаты, м (система координат МСК-167 (зона 4)) | |
|---|--|----------|
| | X | Y |
| 5842 | 848070.75 | 56805.67 |
| 5843 | 847962.63 | 56824.33 |
| 5844 | 847814.41 | 56781.60 |
| 5845 | 847639.54 | 56686.80 |
| 5846 | 847508.72 | 56648.11 |
| 5847 | 847403.28 | 56656.08 |
| 5848 | 847263.12 | 56746.89 |
| 5849 | 847205.71 | 56860.36 |
| 5850 | 847200.36 | 56992.49 |
| 5851 | 847134.97 | 57089.91 |
| 5852 | 847124.28 | 57158.02 |
| 5853 | 847157.63 | 57224.72 |
| 5854 | 847195.01 | 57316.84 |
| 5855 | 847195.01 | 57430.31 |
| 5856 | 847207.02 | 57513.05 |
| 5857 | 847237.74 | 57570.46 |
| 5858 | 847240.42 | 57619.86 |
| 5859 | 847256.41 | 57697.30 |
| 5860 | 847308.48 | 57769.34 |
| 5861 | 847384.56 | 57792.05 |
| 5862 | 847407.26 | 57798.76 |
| 5863 | 847456.65 | 57852.14 |
| 5864 | 847520.73 | 57901.53 |
| 5865 | 847547.42 | 57917.52 |
| 5866 | 847574.11 | 57994.96 |
| 5867 | 847572.79 | 58061.71 |
| 5868 | 847543.43 | 58121.80 |
| 5869 | 847420.58 | 58180.53 |
| 5870 | 847301.82 | 58221.90 |
| 5871 | 847212.37 | 58237.89 |
| 5872 | 847183.00 | 58281.93 |
| 5873 | 847171.00 | 58386.07 |
| 5874 | 847197.69 | 58460.83 |
| 5875 | 847251.06 | 58498.22 |
| 5876 | 847340.51 | 58519.56 |
| 5877 | 847462.05 | 58450.14 |
| 5878 | 847560.79 | 58340.71 |
| 5879 | 847630.21 | 58296.67 |
| 5880 | 847676.93 | 58243.24 |

| Обозначение характерных точек границы | Координаты, м (система координат МСК-167 (зона 4)) | |
|---|--|----------|
| | X | Y |
| 5881 | 847749.02 | 58207.21 |
| 5882 | 847802.40 | 58221.90 |
| 5883 | 847823.79 | 58260.59 |
| 5884 | 847798.41 | 58311.35 |
| 5885 | 847750.38 | 58382.08 |
| 5886 | 847690.30 | 58426.13 |
| 5887 | 847676.93 | 58440.81 |
| 5888 | 847684.95 | 58499.53 |
| 5889 | 847725.01 | 58528.90 |
| 5890 | 847805.07 | 58548.92 |
| 5891 | 847849.12 | 58588.98 |
| 5892 | 847867.84 | 58650.38 |
| 5893 | 847905.22 | 58685.09 |
| 5894 | 848029.33 | 58697.10 |
| 5895 | 848128.12 | 58689.08 |
| 5896 | 848162.83 | 58655.68 |
| 5897 | 848176.20 | 58607.65 |
| 5898 | 848154.86 | 58543.58 |
| 5899 | 848126.80 | 58494.18 |
| 5900 | 848145.47 | 58379.41 |
| 5901 | 848228.26 | 58288.59 |
| 5902 | 848283.00 | 58265.94 |
| 5903 | 848371.09 | 58279.26 |
| 5904 | 848467.20 | 58272.55 |
| 5905 | 848509.88 | 58260.54 |
| 5906 | 848555.29 | 58273.91 |
| 5907 | 848599.34 | 58299.24 |
| 5908 | 848616.69 | 58356.65 |
| 5909 | 848602.01 | 58399.38 |
| 5910 | 848500.55 | 58422.09 |
| 5911 | 848388.40 | 58467.44 |
| 5912 | 848327.00 | 58503.52 |
| 5913 | 848316.35 | 58579.60 |
| 5914 | 848357.72 | 58608.96 |
| 5915 | 848443.14 | 58614.31 |
| 5916 | 848507.21 | 58612.95 |
| 5917 | 848545.96 | 58649.02 |
| 5918 | 848569.97 | 58707.75 |
| 5919 | 848560.64 | 58771.82 |

| Обозначение характерных точек границы | Координаты, м (система координат МСК-167 (зона 4)) | |
|---|--|----------|
| | X | Y |
| 5920 | 848497.88 | 58818.54 |
| 5921 | 848419.12 | 58829.18 |
| 5922 | 848368.42 | 58857.23 |
| 5923 | 848347.03 | 58929.33 |
| 5924 | 848375.03 | 59009.50 |
| 5925 | 848408.43 | 59066.86 |
| 5926 | 848407.06 | 59122.96 |
| 5927 | 848379.06 | 59203.03 |
| 5928 | 848416.40 | 59261.76 |
| 5929 | 848492.53 | 59257.77 |
| 5930 | 848589.95 | 59209.69 |
| 5931 | 848648.68 | 59170.99 |
| 5932 | 848708.76 | 59172.36 |
| 5933 | 848742.11 | 59189.71 |
| 5934 | 848774.15 | 59224.42 |
| 5935 | 848775.51 | 59265.79 |
| 5936 | 848755.48 | 59327.19 |
| 5937 | 848699.43 | 59337.84 |
| 5938 | 848612.65 | 59339.20 |
| 5939 | 848564.57 | 59360.54 |
| 5940 | 848532.54 | 59424.62 |
| 5941 | 848529.86 | 59488.69 |
| 5942 | 848552.57 | 59555.44 |
| 5943 | 848583.29 | 59595.50 |
| 5944 | 848646.00 | 59594.13 |
| 5945 | 848691.41 | 59575.47 |
| 5946 | 848719.46 | 59536.77 |
| 5947 | 848739.44 | 59504.73 |
| 5948 | 848784.85 | 59478.04 |
| 5949 | 848834.24 | 59465.99 |
| 5950 | 848881.01 | 59503.42 |
| 5951 | 848910.37 | 59524.76 |
| 5952 | 848914.36 | 59555.44 |
| 5953 | 848886.30 | 59595.50 |
| 5954 | 848859.62 | 59642.21 |
| 5955 | 848854.27 | 59687.62 |
| 5956 | 848884.99 | 59758.35 |
| 5957 | 848937.06 | 59799.72 |
| 5958 | 848978.43 | 59825.10 |

| Обозначение характерных точек границы | Координаты, м (система координат МСК-167 (зона 4)) | |
|---|--|----------|
| | X | Y |
| 5959 | 849034.48 | 59827.77 |
| 5960 | 849066.52 | 59821.12 |
| 5961 | 849082.56 | 59802.40 |
| 5962 | 849079.89 | 59769.05 |
| 5963 | 849093.21 | 59754.37 |
| 5964 | 849127.92 | 59753.01 |
| 5965 | 849147.95 | 59786.40 |
| 5966 | 849131.95 | 59814.41 |
| 5967 | 849101.23 | 59839.78 |
| 5968 | 849057.18 | 59897.20 |
| 5969 | 849055.87 | 59951.94 |
| 5970 | 849082.56 | 60018.63 |
| 5971 | 849151.98 | 60065.40 |
| 5972 | 849224.08 | 60090.73 |
| 5973 | 849293.45 | 60114.74 |
| 5974 | 849325.49 | 60152.13 |
| 5975 | 849400.26 | 60228.21 |
| 5976 | 849459.03 | 60237.54 |
| 5977 | 849521.74 | 60230.88 |
| 5978 | 849589.80 | 60142.80 |
| 5979 | 849641.87 | 60094.71 |
| 5980 | 849725.97 | 60104.05 |
| 5981 | 849798.07 | 60098.75 |
| 5982 | 849855.48 | 60069.39 |
| 5983 | 849934.24 | 60061.37 |
| 5984 | 849959.56 | 60092.04 |
| 5985 | 849960.93 | 60149.45 |
| 5986 | 849911.53 | 60232.25 |
| 5987 | 849851.45 | 60340.36 |
| 5988 | 849859.47 | 60472.50 |
| 5989 | 849886.16 | 60552.61 |
| 5990 | 849919.56 | 60565.93 |
| 5991 | 849954.27 | 60553.93 |
| 5992 | 849970.26 | 60448.48 |
| 5993 | 850054.36 | 60368.37 |
| 5994 | 850159.81 | 60352.37 |
| 5995 | 850203.85 | 60360.39 |
| 5996 | 850253.24 | 60403.07 |
| 5997 | 850356.01 | 60513.87 |

| Обозначение характерных точек границы | Координаты, м (система координат МСК-167 (зона 4)) | |
|---|--|----------|
| | X | Y |
| 5998 | 850430.78 | 60555.24 |
| 5999 | 850513.52 | 60556.60 |
| 6000 | 850550.91 | 60572.59 |
| 6001 | 850668.36 | 60627.33 |
| 6002 | 850773.80 | 60710.07 |
| 6003 | 850911.34 | 60838.22 |
| 6004 | 851048.82 | 61011.77 |
| 6005 | 851126.26 | 61122.57 |
| 6006 | 851305.16 | 61356.21 |
| 6007 | 851418.63 | 61551.10 |
| 6008 | 851445.32 | 61615.18 |
| 6009 | 851484.06 | 61700.59 |
| 6010 | 851586.83 | 61887.52 |
| 6011 | 851677.60 | 62089.07 |
| 6012 | 851709.63 | 62157.13 |
| 6013 | 851736.37 | 62271.91 |
| 6014 | 851743.03 | 62331.95 |
| 6015 | 851745.71 | 62428.06 |
| 6016 | 851733.58 | 62457.16 |
| 6017 | 851763.75 | 62516.00 |
| 6018 | 851818.03 | 62603.47 |
| 6019 | 851842.20 | 62654.78 |
| 6020 | 851864.78 | 62706.04 |
| 6021 | 851885.94 | 62773.95 |
| 6022 | 851923.62 | 62810.16 |
| 6023 | 851952.30 | 62853.89 |
| 6024 | 851953.84 | 62927.84 |
| 6025 | 851961.37 | 62995.69 |
| 6026 | 851994.55 | 63086.24 |
| 6027 | 852027.80 | 63175.24 |
| 6028 | 852095.65 | 63274.80 |
| 6029 | 852195.20 | 63404.57 |
| 6030 | 852294.81 | 63472.42 |
| 6031 | 852410.95 | 63538.84 |
| 6032 | 852629.67 | 63612.80 |
| 6033 | 852825.82 | 63682.19 |
| 6034 | 852881.64 | 63703.28 |
| 6035 | 852907.29 | 63727.46 |
| 6036 | 852944.93 | 63768.17 |

| Обозначение характерных точек границы | Координаты, м (система координат МСК-167 (зона 4)) | |
|---|--|----------|
| | X | Y |
| 6037 | 853029.43 | 63893.38 |
| 6038 | 853080.74 | 63976.34 |
| 6039 | 853122.93 | 64051.78 |
| 6040 | 853147.11 | 64154.35 |
| 6041 | 853177.27 | 64273.57 |
| 6042 | 853202.93 | 64358.02 |
| 6043 | 853228.53 | 64447.02 |
| 6044 | 853288.91 | 64563.17 |
| 6045 | 853334.19 | 64656.68 |
| 6046 | 853409.62 | 64751.73 |
| 6047 | 853439.78 | 64797.00 |
| 6048 | 853540.87 | 65042.91 |
| 6049 | 853580.05 | 66593.80 |
| 6050 | 855508.58 | 69133.96 |
| 6051 | 855591.99 | 69226.54 |
| 6052 | 855679.56 | 69278.24 |
| 6053 | 855787.14 | 69325.77 |
| 6054 | 855888.07 | 69351.62 |
| 6055 | 855976.46 | 69373.31 |
| 6056 | 856020.69 | 69392.50 |
| 6057 | 856036.51 | 69424.18 |
| 6058 | 856039.85 | 69465.89 |
| 6059 | 856045.72 | 69496.75 |
| 6060 | 856043.19 | 69525.12 |
| 6061 | 856037.36 | 69556.80 |
| 6062 | 856037.36 | 69578.48 |
| 6063 | 856048.21 | 69601.84 |
| 6064 | 856060.72 | 69621.01 |
| 6065 | 856064.88 | 69656.88 |
| 6066 | 856062.39 | 69691.08 |
| 6067 | 856049.03 | 69721.09 |
| 6068 | 856049.03 | 69745.30 |
| 6069 | 856050.70 | 69793.65 |
| 6070 | 856060.72 | 69820.35 |
| 6071 | 856085.75 | 69862.87 |
| 6072 | 856112.85 | 69945.88 |
| 6073 | 856112.85 | 69977.17 |
| 6074 | 856123.90 | 69997.41 |
| 6075 | 856142.33 | 70012.16 |

| Обозначение характерных точек границы | Координаты, м (система координат МСК-167 (зона 4)) | |
|---|--|----------|
| | X | Y |
| 6076 | 856144.14 | 70041.57 |
| 6077 | 856142.33 | 70056.32 |
| 6078 | 856173.56 | 70082.05 |
| 6079 | 856223.28 | 70104.16 |
| 6080 | 856241.64 | 70122.52 |
| 6081 | 856194.16 | 70172.87 |
| 6082 | 856172.02 | 70183.31 |
| 6083 | 856136.19 | 70188.51 |
| 6084 | 856110.78 | 70202.84 |
| 6085 | 856063.20 | 70238.03 |
| 6086 | 856054.73 | 70254.33 |
| 6087 | 856063.86 | 70275.17 |
| 6088 | 856073.62 | 70288.86 |
| 6089 | 856069.06 | 70311.66 |
| 6090 | 855985.01 | 70340.33 |
| 6091 | 855964.16 | 70362.49 |
| 6092 | 855946.57 | 70382.02 |
| 6093 | 855894.42 | 70415.90 |
| 6094 | 855849.45 | 70463.46 |
| 6095 | 855831.20 | 70473.90 |
| 6096 | 855773.23 | 70481.70 |
| 6097 | 855756.93 | 70501.26 |
| 6098 | 855759.54 | 70513.62 |
| 6099 | 855755.62 | 70531.87 |
| 6100 | 855734.13 | 70546.20 |
| 6101 | 855696.99 | 70557.95 |
| 6102 | 855669.63 | 70574.22 |
| 6103 | 855639.69 | 70601.58 |
| 6104 | 855615.58 | 70602.89 |
| 6105 | 855587.55 | 70625.05 |
| 6106 | 855569.97 | 70640.69 |
| 6107 | 855529.56 | 70671.96 |
| 6108 | 855525.64 | 70684.32 |
| 6109 | 855525.00 | 70716.26 |
| 6110 | 855517.17 | 70728.65 |
| 6111 | 855498.28 | 70744.29 |
| 6112 | 855463.09 | 70753.40 |
| 6113 | 855450.07 | 70770.98 |
| 6114 | 855426.62 | 70828.31 |

| Обозначение характерных точек границы | Координаты, м (система координат МСК-167 (зона 4)) | |
|---|--|----------|
| | X | Y |
| 6115 | 855425.96 | 70860.25 |
| 6116 | 855427.93 | 70905.86 |
| 6117 | 855435.09 | 70922.14 |
| 6118 | 855435.73 | 70943.63 |
| 6119 | 855424.68 | 70976.88 |
| 6120 | 855377.10 | 71080.46 |
| 6121 | 855365.38 | 71135.17 |
| 6122 | 855369.29 | 71192.53 |
| 6123 | 855378.40 | 71254.41 |
| 6124 | 855381.66 | 71297.41 |
| 6125 | 855374.49 | 71370.40 |
| 6126 | 855357.55 | 71456.39 |
| 6127 | 855347.77 | 71500.05 |
| 6128 | 855317.80 | 71556.74 |
| 6129 | 855259.83 | 71623.82 |
| 6130 | 855203.81 | 71670.10 |
| 6131 | 855164.70 | 71684.43 |
| 6132 | 855123.65 | 71687.68 |
| 6133 | 855096.96 | 71679.87 |
| 6134 | 855071.54 | 71679.87 |
| 6135 | 855021.36 | 71696.82 |
| 6136 | 854988.78 | 71712.45 |
| 6137 | 854965.97 | 71741.76 |
| 6138 | 854936.00 | 71763.92 |
| 6139 | 854905.39 | 71777.59 |
| 6140 | 854869.56 | 71773.70 |
| 6141 | 854833.71 | 71769.78 |
| 6142 | 854806.35 | 71773.03 |
| 6143 | 854775.07 | 71790.64 |
| 6144 | 854764.66 | 71801.70 |
| 6145 | 854743.16 | 71821.25 |
| 6146 | 854725.55 | 71825.80 |
| 6147 | 854683.22 | 71833.64 |
| 6148 | 854639.56 | 71827.77 |
| 6149 | 854555.51 | 71803.67 |
| 6150 | 854479.27 | 71787.39 |
| 6151 | 854436.91 | 71781.50 |
| 6152 | 854412.16 | 71791.94 |
| 6153 | 854384.14 | 71803.03 |

| Обозначение характерных точек границы | Координаты, м (система координат МСК-167 (зона 4)) | |
|---|--|----------|
| | X | Y |
| 6154 | 854338.53 | 71802.36 |
| 6155 | 854309.87 | 71804.31 |
| 6156 | 854285.09 | 71823.22 |
| 6157 | 854270.12 | 71846.66 |
| 6158 | 854258.40 | 71881.85 |
| 6159 | 854237.54 | 71919.63 |
| 6160 | 854223.21 | 71934.63 |
| 6161 | 854212.79 | 71937.88 |
| 6162 | 854203.66 | 71930.07 |
| 6163 | 854193.90 | 71911.82 |
| 6164 | 854176.30 | 71905.96 |
| 6165 | 854158.71 | 71915.07 |
| 6166 | 854145.69 | 71946.99 |
| 6167 | 854130.69 | 72039.53 |
| 6168 | 854122.22 | 72069.50 |
| 6169 | 854103.97 | 72104.03 |
| 6170 | 854071.39 | 72156.80 |
| 6171 | 854047.95 | 72201.77 |
| 6172 | 854040.12 | 72231.07 |
| 6173 | 854023.17 | 72238.90 |
| 6174 | 853993.20 | 72244.76 |
| 6175 | 853973.65 | 72264.96 |
| 6176 | 853969.76 | 72280.59 |
| 6177 | 853969.10 | 72307.95 |
| 6178 | 853974.32 | 72335.34 |
| 6179 | 853968.46 | 72350.98 |
| 6180 | 853942.38 | 72391.36 |
| 6181 | 853924.77 | 72419.36 |
| 6182 | 853924.77 | 72443.47 |
| 6183 | 853929.35 | 72478.66 |
| 6184 | 853926.74 | 72517.77 |
| 6185 | 853915.02 | 72556.21 |
| 6186 | 853896.10 | 72595.29 |
| 6187 | 853881.13 | 72623.31 |
| 6188 | 853881.13 | 72640.25 |
| 6189 | 853892.85 | 72654.59 |
| 6190 | 853900.02 | 72666.31 |
| 6191 | 853892.85 | 72685.86 |
| 6192 | 853860.94 | 72717.11 |

| Обозначение характерных точек границы | Координаты, м (система координат МСК-167 (зона 4)) | |
|---|--|----------|
| | X | Y |
| 6193 | 853837.47 | 72770.55 |
| 6194 | 853825.11 | 72816.80 |
| 6195 | 853825.11 | 72839.60 |
| 6196 | 853827.05 | 72870.23 |
| 6197 | 853827.05 | 72891.09 |
| 6198 | 853806.86 | 72923.67 |
| 6199 | 853804.25 | 72954.28 |
| 6200 | 853804.25 | 72999.89 |
| 6201 | 853800.95 | 73029.22 |
| 6202 | 853780.12 | 73067.66 |
| 6203 | 853740.37 | 73147.79 |
| 6204 | 853685.63 | 73290.50 |
| 6205 | 853685.63 | 73325.66 |
| 6206 | 853672.60 | 73356.94 |
| 6207 | 853628.35 | 73429.93 |
| 6208 | 853620.52 | 73462.51 |
| 6209 | 853630.93 | 73498.34 |
| 6210 | 853636.15 | 73534.84 |
| 6211 | 853635.49 | 73578.50 |
| 6212 | 853641.99 | 73605.19 |
| 6213 | 853625.71 | 73651.46 |
| 6214 | 853589.88 | 73745.29 |
| 6215 | 853584.02 | 73792.20 |
| 6216 | 853580.11 | 73818.25 |
| 6217 | 853552.08 | 73846.94 |
| 6218 | 853544.27 | 73867.78 |
| 6219 | 853543.61 | 73908.83 |
| 6220 | 853561.22 | 73961.60 |
| 6221 | 853581.41 | 74008.51 |
| 6222 | 853595.74 | 74043.04 |
| 6223 | 853600.30 | 74084.09 |
| 6224 | 853604.21 | 74136.86 |
| 6225 | 853621.16 | 74175.94 |
| 6226 | 853628.99 | 74206.58 |
| 6227 | 853630.93 | 74244.38 |
| 6228 | 853636.79 | 74276.29 |
| 6229 | 853668.73 | 74336.90 |
| 6230 | 853683.73 | 74397.48 |
| 6231 | 853689.59 | 74436.58 |

| Обозначение характерных точек границы | Координаты, м (система координат МСК-167 (зона 4)) | |
|---|--|----------|
| | X | Y |
| 6232 | 853718.26 | 74481.53 |
| 6233 | 853748.89 | 74529.74 |
| 6234 | 853763.22 | 74575.35 |
| 6235 | 853786.03 | 74615.76 |
| 6236 | 853837.49 | 74667.23 |
| 6237 | 853866.16 | 74705.03 |
| 6238 | 853876.60 | 74742.81 |
| 6239 | 853880.52 | 74786.47 |
| 6240 | 853876.60 | 74892.68 |
| 6241 | 853883.77 | 74932.42 |
| 6242 | 853915.04 | 74990.39 |
| 6243 | 853935.90 | 75057.52 |
| 6244 | 853937.20 | 75100.52 |
| 6245 | 853948.29 | 75135.05 |
| 6246 | 853958.04 | 75183.26 |
| 6247 | 853946.32 | 75223.01 |
| 6248 | 853931.98 | 75266.01 |
| 6249 | 853919.60 | 75314.22 |
| 6250 | 853922.85 | 75361.13 |
| 6251 | 853925.46 | 75410.66 |
| 6252 | 853918.96 | 75468.65 |
| 6253 | 853492.81 | 75685.65 |
| 6254 | 853202.75 | 75833.25 |
| 6255 | 852572.42 | 77223.56 |
| 6256 | 851946.11 | 78737.71 |
| 6257 | 851910.03 | 78834.32 |
| 6258 | 851878.96 | 78935.82 |
| 6259 | 851839.66 | 79101.20 |
| 6260 | 851661.16 | 80005.12 |
| 6261 | 851643.81 | 80097.63 |
| 6262 | 851612.02 | 80267.11 |
| 6263 | 851598.96 | 80324.42 |
| 6264 | 851567.83 | 80409.58 |
| 6265 | 851451.52 | 80730.51 |
| 6266 | 851412.28 | 80808.29 |
| 6267 | 851266.48 | 81097.32 |
| 6268 | 851282.50 | 81120.08 |
| 6269 | 851319.03 | 81155.01 |
| 6270 | 851356.40 | 81176.93 |

| Обозначение характерных точек границы | Координаты, м (система координат МСК-167 (зона 4)) | |
|---|--|----------|
| | X | Y |
| 6271 | 851360.48 | 81210.24 |
| 6272 | 851366.69 | 81259.47 |
| 6273 | 851370.21 | 81287.39 |
| 6274 | 851377.52 | 81332.09 |
| 6275 | 851375.89 | 81350.76 |
| 6276 | 851358.07 | 81371.04 |
| 6277 | 851352.34 | 81377.56 |
| 6278 | 851344.21 | 81393.00 |
| 6279 | 851326.34 | 81412.50 |
| 6280 | 851308.47 | 81427.94 |
| 6281 | 851298.74 | 81438.50 |
| 6282 | 851267.06 | 81453.91 |
| 6283 | 851248.36 | 81468.56 |
| 6284 | 851240.25 | 81486.43 |
| 6285 | 851215.08 | 81504.29 |
| 6286 | 851173.63 | 81530.30 |
| 6287 | 851148.46 | 81558.73 |
| 6288 | 851122.46 | 81614.76 |
| 6289 | 851113.52 | 81650.49 |
| 6290 | 851102.96 | 81699.74 |
| 6291 | 851098.88 | 81718.74 |
| 6292 | 851089.94 | 81770.72 |
| 6293 | 851062.34 | 81852.78 |
| 6294 | 851048.53 | 81923.45 |
| 6295 | 851041.46 | 81968.16 |
| 6296 | 851033.88 | 82016.05 |
| 6297 | 851035.51 | 82092.40 |
| 6298 | 851001.25 | 82099.51 |
| 6299 | 850992.47 | 82101.33 |
| 6300 | 850947.80 | 82098.88 |
| 6301 | 850888.49 | 82084.26 |
| 6302 | 850795.92 | 82057.46 |
| 6303 | 850741.49 | 82050.95 |
| 6304 | 850677.33 | 82050.95 |
| 6305 | 850620.47 | 82070.45 |
| 6306 | 850479.12 | 82146.80 |
| 6307 | 850358.87 | 82169.55 |
| 6308 | 850316.62 | 82185.79 |
| 6309 | 850278.09 | 82201.84 |

| Обозначение характерных точек границы | Координаты, м (система координат МСК-167 (зона 4)) | |
|---|--|----------|
| | X | Y |
| 6310 | 850277.68 | 82202.01 |
| 6311 | 850236.22 | 82200.40 |
| 6312 | 850093.24 | 82186.59 |
| 6313 | 850041.51 | 82178.51 |
| 6314 | 850041.22 | 82178.48 |
| 6315 | 849990.93 | 82175.21 |
| 6316 | 849961.25 | 82184.05 |
| 6317 | 849960.86 | 82184.16 |
| 6318 | 849955.80 | 82188.12 |
| 6319 | 849942.17 | 82198.78 |
| 6320 | 849900.75 | 82213.39 |
| 6321 | 849856.08 | 82226.41 |
| 6322 | 849748.04 | 82260.52 |
| 6323 | 849638.38 | 82301.13 |
| 6324 | 849547.42 | 82333.61 |
| 6325 | 849537.06 | 82338.08 |
| 6326 | 849500.29 | 82353.94 |
| 6327 | 849451.66 | 82356.44 |
| 6328 | 849436.95 | 82357.19 |
| 6329 | 849415.61 | 82355.13 |
| 6330 | 849394.71 | 82353.11 |
| 6331 | 849354.09 | 82342.55 |
| 6332 | 849324.04 | 82336.07 |
| 6333 | 849276.11 | 82339.32 |
| 6334 | 849237.11 | 82339.29 |
| 6335 | 849173.76 | 82327.11 |
| 6336 | 849130.71 | 82314.95 |
| 6337 | 849097.40 | 82314.12 |
| 6338 | 849055.80 | 82320.40 |
| 6339 | 849011.32 | 82327.11 |
| 6340 | 848966.62 | 82332.82 |
| 6341 | 848910.59 | 82333.61 |
| 6342 | 848869.97 | 82311.69 |
| 6343 | 848822.50 | 82299.56 |
| 6344 | 848800.10 | 82293.83 |
| 6345 | 846976.09 | 82286.81 |
| 6346 | 845978.88 | 82386.63 |
| 6347 | 845958.53 | 82352.92 |
| 6348 | 845922.47 | 82293.17 |

| Обозначение характерных точек границы | Координаты, м (система координат МСК-167 (зона 4)) | |
|---|--|----------|
| | X | Y |
| 6349 | 845855.89 | 82182.21 |
| 6350 | 845849.25 | 82171.14 |
| 6351 | 845818.18 | 82131.17 |
| 6352 | 845813.94 | 82120.53 |
| 6353 | 845774.90 | 82022.44 |
| 6354 | 845734.98 | 81910.38 |
| 6355 | 845679.50 | 81778.33 |
| 6356 | 845638.44 | 81657.39 |
| 6357 | 845637.42 | 81648.50 |
| 6358 | 845635.13 | 81628.54 |
| 6359 | 845637.35 | 81588.58 |
| 6360 | 845651.78 | 81546.43 |
| 6361 | 845650.47 | 81530.10 |
| 6362 | 845649.56 | 81518.71 |
| 6363 | 845627.37 | 81482.06 |
| 6364 | 845586.32 | 81425.49 |
| 6365 | 845543.04 | 81362.25 |
| 6366 | 845513.06 | 81290.13 |
| 6367 | 845509.73 | 81271.47 |
| 6368 | 845507.52 | 81259.05 |
| 6369 | 845478.67 | 81221.35 |
| 6370 | 845429.86 | 81143.69 |
| 6371 | 845031.52 | 80036.35 |
| 6372 | 845031.44 | 80036.39 |
| 6373 | 844182.80 | 80459.10 |
| 6374 | 842410.86 | 81410.59 |
| 6375 | 839470.59 | 82989.44 |
| 6376 | 839452.92 | 83062.56 |
| 6377 | 839436.03 | 83132.46 |
| 6378 | 839444.87 | 83207.98 |
| 6379 | 839443.26 | 83252.98 |
| 6380 | 839398.29 | 83298.77 |
| 6381 | 839338.01 | 83303.60 |
| 6382 | 839297.05 | 83273.87 |
| 6383 | 839260.88 | 83271.44 |
| 6384 | 839175.74 | 83265.03 |
| 6385 | 839101.83 | 83232.09 |
| 6386 | 839068.06 | 83192.70 |
| 6387 | 839059.23 | 83144.51 |

| Обозначение характерных точек границы | Координаты, м (система координат МСК-167 (зона 4)) | |
|---|--|----------|
| | X | Y |
| 6388 | 839025.49 | 83105.95 |
| 6389 | 838986.14 | 83110.78 |
| 6390 | 838959.63 | 83174.24 |
| 6391 | 838965.25 | 83236.09 |
| 6392 | 838942.75 | 83297.16 |
| 6393 | 838871.24 | 83321.27 |
| 6394 | 838787.67 | 83293.18 |
| 6395 | 838737.05 | 83244.96 |
| 6396 | 838678.39 | 83226.50 |
| 6397 | 838594.85 | 83275.51 |
| 6398 | 838434.16 | 83382.33 |
| 6399 | 838378.74 | 83383.12 |
| 6400 | 838264.66 | 83349.39 |
| 6401 | 838230.89 | 83338.15 |
| 6402 | 838214.04 | 83272.26 |
| 6403 | 838208.39 | 83109.99 |
| 6404 | 838225.27 | 83055.33 |
| 6405 | 838269.46 | 83035.26 |
| 6406 | 838332.92 | 83069.81 |
| 6407 | 838382.75 | 83122.01 |
| 6408 | 838424.53 | 83122.83 |
| 6409 | 838502.45 | 83048.10 |
| 6410 | 838496.83 | 83001.52 |
| 6411 | 838469.53 | 82934.81 |
| 6412 | 838484.02 | 82879.36 |
| 6413 | 838568.37 | 82795.01 |
| 6414 | 838597.28 | 82741.17 |
| 6415 | 838597.28 | 82701.82 |
| 6416 | 838576.39 | 82671.27 |
| 6417 | 838517.75 | 82657.63 |
| 6418 | 838335.38 | 82688.97 |
| 6419 | 838246.99 | 82711.44 |
| 6420 | 838155.40 | 82769.29 |
| 6421 | 838046.15 | 82814.29 |
| 6422 | 838000.36 | 82860.87 |
| 6423 | 837928.85 | 82882.58 |
| 6424 | 837878.23 | 82909.09 |
| 6425 | 837843.67 | 82910.70 |
| 6426 | 837824.39 | 82893.82 |

| Обозначение характерных точек границы | Координаты, м (система координат МСК-167 (зона 4)) | |
|---|--|----------|
| | X | Y |
| 6427 | 837804.32 | 82836.76 |
| 6428 | 837770.55 | 82802.23 |
| 6429 | 837688.63 | 82799.80 |
| 6430 | 837626.74 | 82852.85 |
| 6431 | 837626.74 | 82911.49 |
| 6432 | 837638.80 | 82993.44 |
| 6433 | 837633.18 | 83063.35 |
| 6434 | 837617.91 | 83141.26 |
| 6435 | 837630.78 | 83232.85 |
| 6436 | 837628.35 | 83275.42 |
| 6437 | 837613.11 | 83305.15 |
| 6438 | 837556.05 | 83348.54 |
| 6439 | 837511.05 | 83371.83 |
| 6440 | 837507.04 | 83399.95 |
| 6441 | 837505.43 | 83459.40 |
| 6442 | 837478.13 | 83543.76 |
| 6443 | 837450.02 | 83614.45 |
| 6444 | 837449.23 | 83647.39 |
| 6445 | 837474.92 | 83716.50 |
| 6446 | 837515.91 | 83804.87 |
| 6447 | 837564.10 | 83822.54 |
| 6448 | 837596.23 | 83801.65 |
| 6449 | 837598.65 | 83749.42 |
| 6450 | 837592.22 | 83698.83 |
| 6451 | 837605.88 | 83644.99 |
| 6452 | 837649.27 | 83598.38 |
| 6453 | 837724.79 | 83601.57 |
| 6454 | 837755.34 | 83650.58 |
| 6455 | 837779.45 | 83689.15 |
| 6456 | 837799.52 | 83707.64 |
| 6457 | 837850.14 | 83709.25 |
| 6458 | 837875.86 | 83715.65 |
| 6459 | 837886.31 | 83762.27 |
| 6460 | 837867.81 | 83816.10 |
| 6461 | 837818.01 | 83845.83 |
| 6462 | 837759.35 | 83853.06 |
| 6463 | 837723.18 | 83890.80 |
| 6464 | 837677.39 | 84012.93 |
| 6465 | 837655.74 | 84091.67 |

| Обозначение характерных точек границы | Координаты, м (система координат МСК-167 (зона 4)) | |
|---|--|----------|
| | X | Y |
| 6466 | 837620.40 | 84112.56 |
| 6467 | 837543.27 | 84111.74 |
| 6468 | 837512.72 | 84075.61 |
| 6469 | 837485.42 | 84028.21 |
| 6470 | 837447.65 | 84024.99 |
| 6471 | 837382.57 | 84050.71 |
| 6472 | 837339.18 | 84046.67 |
| 6473 | 837282.98 | 84016.94 |
| 6474 | 837227.53 | 83959.09 |
| 6475 | 837191.39 | 83880.36 |
| 6476 | 837160.06 | 83832.17 |
| 6477 | 837123.07 | 83815.25 |
| 6478 | 837063.62 | 83818.47 |
| 6479 | 836993.72 | 83835.35 |
| 6480 | 836951.93 | 83816.86 |
| 6481 | 836894.06 | 83777.51 |
| 6482 | 836840.25 | 83776.69 |
| 6483 | 836802.47 | 83793.54 |
| 6484 | 836710.10 | 83892.38 |
| 6485 | 836668.32 | 83910.05 |
| 6486 | 836619.31 | 83915.67 |
| 6487 | 836554.24 | 83908.44 |
| 6488 | 836520.47 | 83909.23 |
| 6489 | 836482.73 | 83934.16 |
| 6490 | 836385.53 | 84103.66 |
| 6491 | 836368.64 | 84163.94 |
| 6492 | 836385.53 | 84208.12 |
| 6493 | 836452.21 | 84229.80 |
| 6494 | 836495.60 | 84269.18 |
| 6495 | 836504.44 | 84305.32 |
| 6496 | 836485.95 | 84342.27 |
| 6497 | 836423.30 | 84346.31 |
| 6498 | 836337.28 | 84355.12 |
| 6499 | 836270.59 | 84362.35 |
| 6500 | 836232.82 | 84328.61 |
| 6501 | 836198.29 | 84314.13 |
| 6502 | 836170.97 | 84343.85 |
| 6503 | 836143.67 | 84388.85 |
| 6504 | 836121.17 | 84416.18 |

| Обозначение характерных точек границы | Координаты, м (система координат МСК-167 (зона 4)) | |
|---|--|----------|
| | X | Y |
| 6505 | 836082.60 | 84430.64 |
| 6506 | 836058.49 | 84415.36 |
| 6507 | 836044.04 | 84361.53 |
| 6508 | 836033.59 | 84304.50 |
| 6509 | 836011.09 | 84273.19 |
| 6510 | 835968.52 | 84274.80 |
| 6511 | 835894.61 | 84337.48 |
| 6512 | 835847.18 | 84397.72 |
| 6513 | 835816.66 | 84443.51 |
| 6514 | 835812.65 | 84474.85 |
| 6515 | 835803.82 | 84524.68 |
| 6516 | 835774.36 | 84613.78 |
| 6517 | 835761.78 | 84663.84 |
| 6518 | 835729.58 | 84719.38 |
| 6519 | 835683.04 | 84785.61 |
| 6520 | 835684.80 | 84835.66 |
| 6521 | 835702.73 | 84873.21 |
| 6522 | 835715.24 | 84910.82 |
| 6523 | 835699.14 | 84975.29 |
| 6524 | 835666.94 | 84994.97 |
| 6525 | 835611.40 | 85020.00 |
| 6526 | 835597.13 | 85066.54 |
| 6527 | 835597.13 | 85107.74 |
| 6528 | 835586.37 | 85145.28 |
| 6529 | 835543.42 | 85170.38 |
| 6530 | 835505.81 | 85148.87 |
| 6531 | 835473.61 | 85127.42 |
| 6532 | 835423.48 | 85122.01 |
| 6533 | 835366.18 | 85132.77 |
| 6534 | 835342.91 | 85150.69 |
| 6535 | 835341.16 | 85184.65 |
| 6536 | 835350.08 | 85215.09 |
| 6537 | 835359.01 | 85252.70 |
| 6538 | 835344.74 | 85308.17 |
| 6539 | 835319.64 | 85374.40 |
| 6540 | 835285.68 | 85408.43 |
| 6541 | 835239.14 | 85420.94 |
| 6542 | 835201.53 | 85422.70 |
| 6543 | 835171.09 | 85401.26 |

| Обозначение характерных точек границы | Координаты, м (система координат МСК-167 (зона 4)) | |
|---|--|----------|
| | X | Y |
| 6544 | 835126.38 | 85376.16 |
| 6545 | 835044.05 | 85370.82 |
| 6546 | 834993.93 | 85388.74 |
| 6547 | 834959.90 | 85422.70 |
| 6548 | 834959.90 | 85474.65 |
| 6549 | 834983.17 | 85521.19 |
| 6550 | 835051.22 | 85535.47 |
| 6551 | 835133.55 | 85542.64 |
| 6552 | 835174.68 | 85573.08 |
| 6553 | 835183.61 | 85594.52 |
| 6554 | 835158.58 | 85607.10 |
| 6555 | 835103.11 | 85605.28 |
| 6556 | 835040.47 | 85585.59 |
| 6557 | 835017.20 | 85590.94 |
| 6558 | 834968.83 | 85626.79 |
| 6559 | 834918.77 | 85682.19 |
| 6560 | 834902.67 | 85719.80 |
| 6561 | 834927.70 | 85762.76 |
| 6562 | 834974.24 | 85823.64 |
| 6563 | 834992.17 | 85889.87 |
| 6564 | 834979.65 | 85959.61 |
| 6565 | 834965.31 | 86038.42 |
| 6566 | 834976.07 | 86142.19 |
| 6567 | 835013.61 | 86208.41 |
| 6568 | 835027.95 | 86249.61 |
| 6569 | 834995.75 | 86290.74 |
| 6570 | 834947.38 | 86331.94 |
| I | 834862.31 | 86326.65 |

Площадь муниципального образования 623080,57 га.

Приложение 2 к Закону края
от 5 декабря 2019 г. № 8-3433

Приложение 24 к Закону края
от 28 января 2005 г. № 13-2900

**Текстовое описание местоположения границ
муниципального образования Пировский муниципальный округ**

По смежеству с землями муниципального образования
Казачинский муниципальный район Красноярского края
(далее – Казачинский район)

Граница муниципального образования Пировский муниципальный округ по смежеству с землями муниципального образования Казачинский район проходит от точки 1 (узловая точка) до точки 854 (узловая точка) протяженностью 93198,44 м.

От точки 1 – узловой точки пересечения границ муниципального образования Казачинский район, муниципального образования Енисейский муниципальный район Красноярского края (далее – Енисейский район) и муниципального образования Пировский муниципальный округ граница следует извилистой линией в юго-восточном направлении 28541,22 м по левому берегу реки Кемь до точки 402.

Далее от точки 402 граница идет ломаной линией 11570,15 м в юго-западном направлении по болоту, лесу, контурам сенокоса до точки 407, затем ломаной линией 11924,46 м в юго-восточном направлении по контурам пастбищ, сенокоса и леса, пашни, пересекая дорогу с твердым покрытием, до точки 419.

От точки 419 граница проходит ломаной линией 8191,20 м в юго-западном направлении по контурам пастбищ, пашни, пересекая полевую дорогу, до точки 440, далее следует извилистой линией по левому берегу реки Щелкановка 3030,08 м до точки 468, затем ломаной линией 3579,46 м в юго-западном направлении по лесу и контуру пашни до точки 477.

От точки 477 граница следует извилистой линией 2898,05 м в юго-восточном направлении по левому берегу безымянного ручья до точки 495, далее ломаной линией 10676,36 м на юго-запад, пересекая реку Каменка, идет по лесу до реки Караульная (точка 501). Затем граница следует извилистой линией 5773,01 м по левому берегу реки Караульная в юго-восточном направлении до точки 670, далее 4023,32 м в юго-западном направлении, пересекая полевые дороги, до точки 764.

От точки 764 граница идет извилистой линией 1664,04 м в юго-восточном направлении, пересекая полевую дорогу, по левому берегу безымянного ручья до точки 810. От точки 810 граница уходит на юго-запад по левому берегу безымянного ручья 1316,66 м до точки 854 – узловой точки пересечения границ муниципального образования Пировский муниципальный округ, муниципального

образования Казачинский район и муниципального образования Большемуртинский муниципальный район Красноярского края (далее – Большемуртинский район).

По смежеству с землями муниципального образования
Большемуртинский район

Граница муниципального образования Пировский муниципальный округ по смежеству с землями муниципального образования Большемуртинский район проходит от точки 854 (узловая точка) до точки 1214 (узловая точка) протяженностью 57040,18 м.

От точки 854 – узловой точки пересечения границ муниципального образования Большемуртинский район, муниципального образования Пировский муниципальный округ и муниципального образования Казачинский район граница уходит ломаной линией 5285,58 м в северо-западном направлении по лесу до точки 859. Затем граница следует на юго-запад ломаной линией 11299,64 м, пересекая реку Большая Северная, по лесу до точки 889.

От точки 889 граница идет извилистой линией 12935,68 м в юго-западном направлении, пересекая две грунтовые дороги, по середине реки Черничная вниз по течению до точки 1172. Далее граница идет в юго-западном направлении прямой линией 15936,76 м, пересекая два безымянных ручья, ручей Тургун, безымянный ручей, по лесу до точки 1206. Затем граница идет по лесу в юго-западном направлении прямой линией 11582,50 м до точки 1214 – узловой точки пересечения границ муниципального образования Большемуртинский район, муниципального образования Бирилюсский муниципальный район Красноярского края (далее – Бирилюсский район) и муниципального образования Пировский муниципальный округ.

По смежеству с землями муниципального образования
Бирилюсский район

Граница муниципального образования Пировский муниципальный округ по смежеству с землями муниципального образования Бирилюсский район проходит от точки 1214 (узловая точка) до точки 3175 (узловая точка) протяженностью 194994,05 м.

От точки 1214 – узловой точки пересечения границ муниципального образования Большемуртинский район, муниципального образования Бирилюсский район и муниципального образования Пировский муниципальный округ граница уходит ломаной линией 23511,64 м в северо-западном направлении, пересекая железнодорожное полотно, полевые дороги, реку Мендель и реку Сосновка, по лесу до точки 1231, далее ломаной линией 8015,50 м в северо-восточном направлении по лесу, пересекая железнодорожное полотно, реку Сосновка, по контуру вырубki леса до точки 1237.

От точки 1237 граница идет ломаной линией в северо-западном направлении по вырубленному лесу 1902,74 м до точки 1239, затем прямой линией на северо-

восток по лесу 8832,21 м до точки 1240. Далее граница идет прямой линией на юго-восток 3712,78 м по лесу до точки 1241. От точки 1241 граница идет на северо-восток, пересекая реку Малая Кеть, полевую дорогу и безымянный ручей, по лесу, вырубке 13576,81 м до точки 1245.

От точки 1245 граница уходит прямой линией 8372,84 м на северо-запад, пересекая полевую дорогу, просеку и реку Кедровая Падь, по лесу до точки 1248, далее ломаной линией в юго-западном направлении 6905,17 м по лесу, по поросли, пересекая полевые дороги и реку Алтат, до точки 1250, затем от точки 1250 граница уходит извилистой линией 47906,63 м в северо-западном направлении по правому берегу реки Малая Кеть вниз по течению до точки 2231.

От точки 2231 граница уходит извилистой линией 63647,99 м в северо-восточном направлении по правому берегу реки Малая Кеть вниз по течению до точки 3170, далее ломаной линией 2753,99 м на юго-запад по лесу до точки 3172, затем на северо-запад ломаной линией 5855,74 м, пересекая две полевые дороги, по лесу до точки 3175 – узловой точки пересечения границ муниципального образования Пировский муниципальный округ, муниципального образования Бирилюсский район и муниципального образования Енисейский район.

По смежеству с землями муниципального образования Енисейский район

Граница муниципального образования Пировский муниципальный округ по смежеству с землями муниципального образования Енисейский район проходит от точки 3175 (узловая точка) до точки 1 (узловая точка) протяженностью 232174,62 м.

От точки 3175 – узловой точки пересечения границ муниципального образования Бирилюсский район, муниципального образования Енисейский район и муниципального образования Пировский муниципальный округ граница уходит ломаной линией 12195,67 м в северо-восточном направлении по правому берегу реки Малая Кеть вниз по течению до точки 3347.

От точки 3347 граница уходит извилистой линией 3360,86 м в северном направлении по правому берегу реки Малая Кеть вниз по течению до точки 3409. От точки 3409 граница уходит извилистой линией 670,43 м в северо-западном направлении по левому берегу реки Малая Кеть вниз по течению до точки 3419. От точки 3419 граница уходит извилистой линией 24275,10 м в северном направлении по левому берегу реки Малая Кеть вниз по течению до точки 3830.

От точки 3830 граница уходит извилистой линией 26399,69 м по левому берегу реки Малая Кеть вверх по течению в северо-восточном направлении до точки 4344, далее граница проходит в северо-восточном направлении извилистой линией 6820,68 м по правому берегу реки Большая Кеть вверх по течению до точки 4476. Затем граница идет в юго-восточном направлении извилистой линией 39695,56 м по правому берегу реки Большая Кеть вверх по течению до точки 5002.

От точки 5002 граница идет в северо-восточном направлении ломаной

линией 4860,07 м по лесу до точки 5005. Далее граница следует ломаной линией в восточном направлении по лесу, пересекая реку Левая Шадринка и Правая Шадринка, 10345,39 м до точки 5010. Затем плавной линией граница идет в северо-восточном направлении 5901,09 м по левому берегу реки Ольховка вниз по течению до точки 5093.

От точки 5093 граница уходит извилистой линией 612,20 м на северо-восток по правому берегу реки Рыбная вниз по течению до точки 5113. От точки 5113 граница идет извилистой линией 2151,80 м в юго-восточном направлении по правому берегу ручья Хвойный до точки 5174. Далее граница следует прямой линией 741,24 м на юго-восток по лесу и лугу до точки 5175, затем прямой линией 472,55 м на северо-запад по лесу до точки 5176 и снова на юго-восток 1994,26 м по лесу до точки 5177, затем на северо-восток 721,03 м по лесу, пересекая полевую дорогу, до точки 5178. От точки 5178 граница идет извилистой линией по середине безымянного ручья 1984,11 м на северо-восток до точки 5216.

От точки 5216 граница следует извилистой линией 20155,31 м в северо-восточном направлении по середине реки Тихоновка до точки 5795.

От точки 5795 граница уходит извилистой линией 1419,18 м в северо-восточном направлении до точки 5814, затем на юго-восток 4368,85 м до точки 5852 и снова на северо-восток 11025,9 м по фарватеру реки Кемь вниз по течению до точки 6004, далее извилистой линией 4973,19 м в северо-восточном направлении по правому берегу ручья Казаночный до точки 6048.

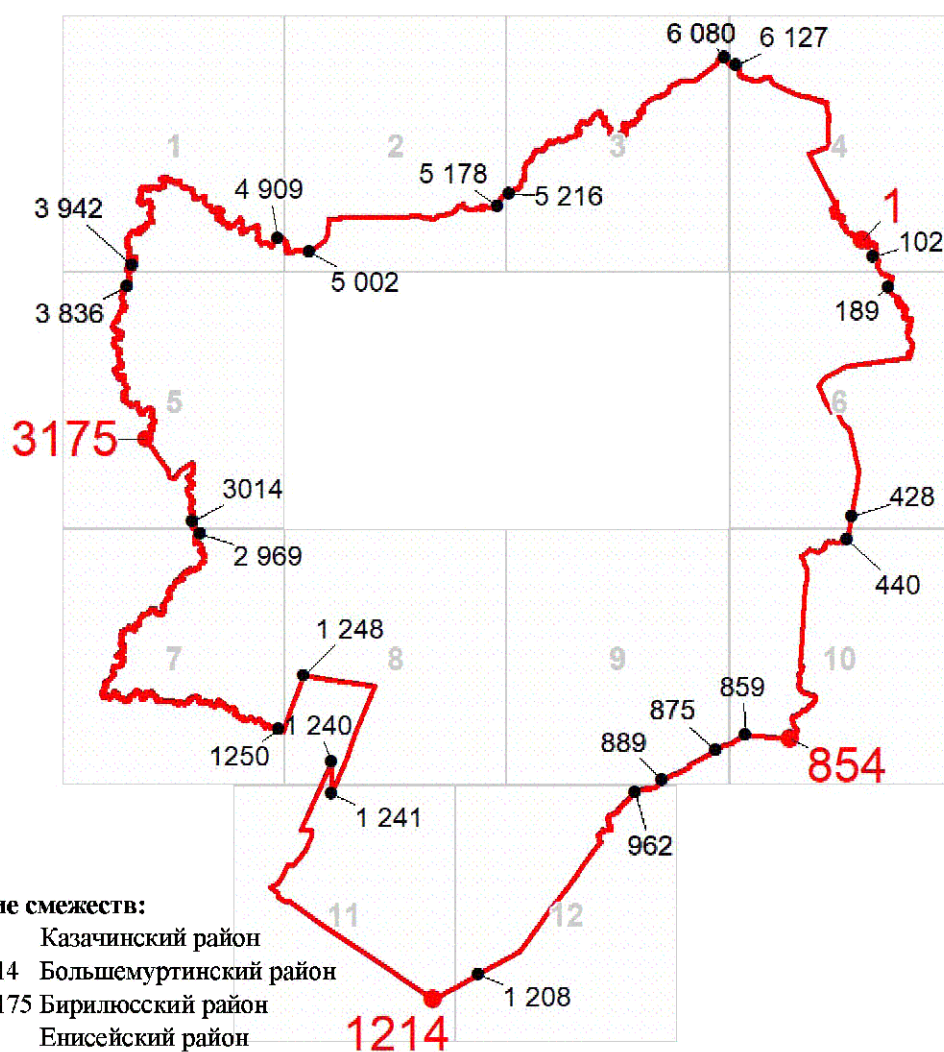
От точки 6048 граница идет ломаной линией 4740,69 м на северо-восток по лесу, пересекая полевую дорогу, до точки 6050. От точки 6050 граница идет извилистой линией на северо-восток по безымянному ручью 1411,16 м до точки 6080, далее извилистой линией по правому берегу реки Листвянка вверх по течению 5424,73 м в юго-восточном направлении до точки 6217, затем извилистой линией по правому берегу реки Листвянка вверх по течению в северо-восточном направлении 1727,30 м до точки 6252.

От точки 6252 граница уходит ломаной линией 6437,61 м в юго-восточном направлении по лесу, пересекая железнодорожное полотно, до точки 6267, далее извилистой линией 3483,03 м на юго-восток по правому берегу реки Михайловка вверх по течению до точки 6344, затем ломаной линией 2826,22 м в южном направлении по лесу до точки 6346, затем в юго-западном направлении извилистой линией 2565,61 м по руслу ручья Взоровский и лесу до точки 6371.

От точки 6371 граница уходит прямой линией 6296,78 м в юго-восточном направлении по лесу, пересекая ручьи Взоровский, безымянные, до точки 6375, далее извилистой линией 8731,54 м в юго-восточном направлении по середине реки Кемь вверх по течению до точки 6510, затем извилистой линией в юго-восточном направлении 3385,79 м по левому берегу реки Кемь до точки 1 – узловой точки пересечения границ муниципального образования Енисейский район, муниципального образования Казачинский район и муниципального образования Пировский муниципальный округ.

Графическое отображение местоположения границ муниципального образования Пировский муниципальный округ

Раздел I. Обзорная схема местоположения границ муниципального образования

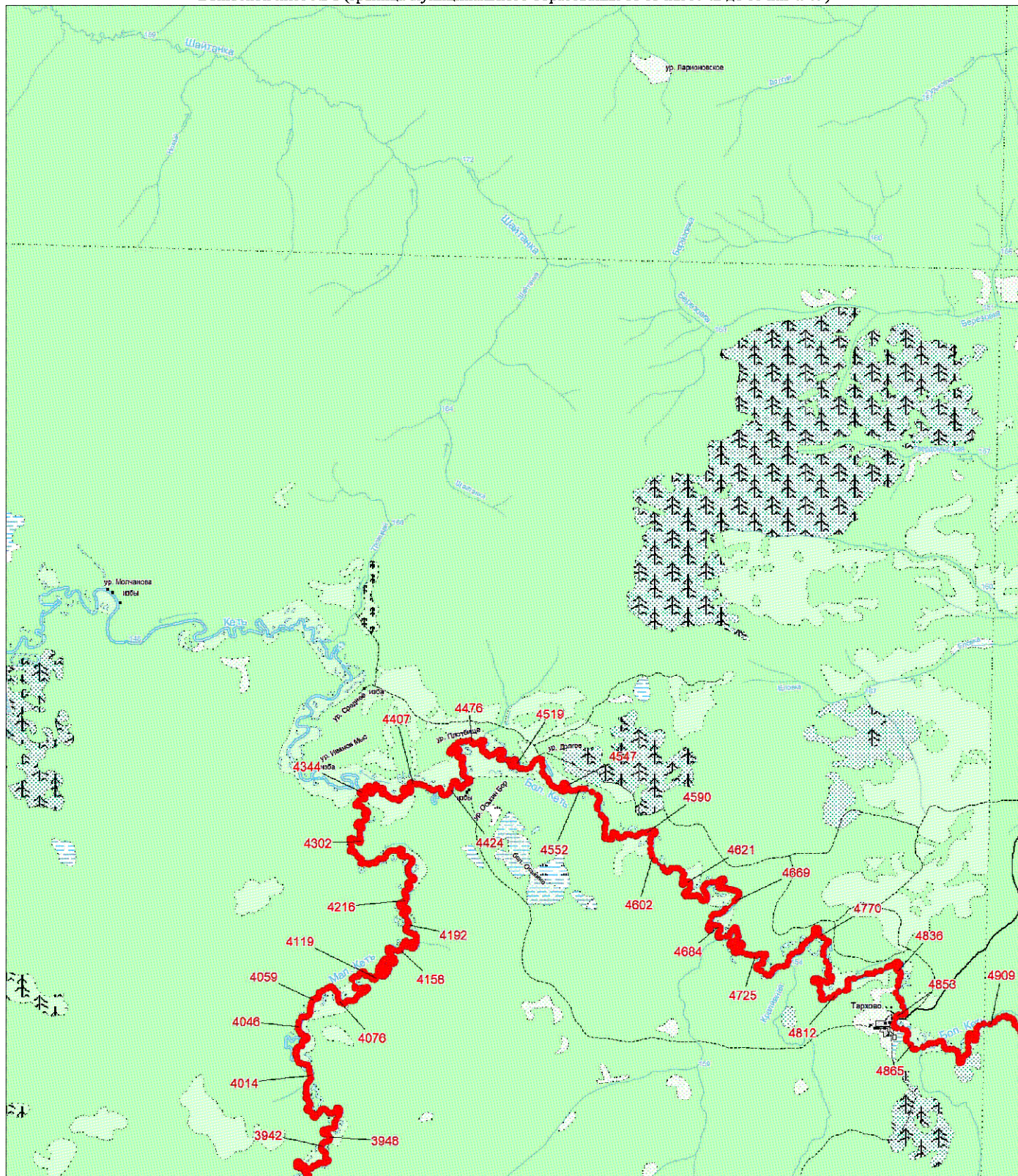


Используемые условные знаки и обозначения:

- | | |
|--|---|
| | Граница муниципального образования |
| | Узловая точка границы муниципального образования и ее номер |
| | Поворотная точка границы муниципального образования и ее номер |
| | Номер выносного листа обзорной схемы местоположения границ муниципального образования |




Раздел II. Выносные листы обзорной схемы местоположения границ муниципального образования

Выносной лист № 1 (граница муниципального образования от точки 3942 до точки 4909)

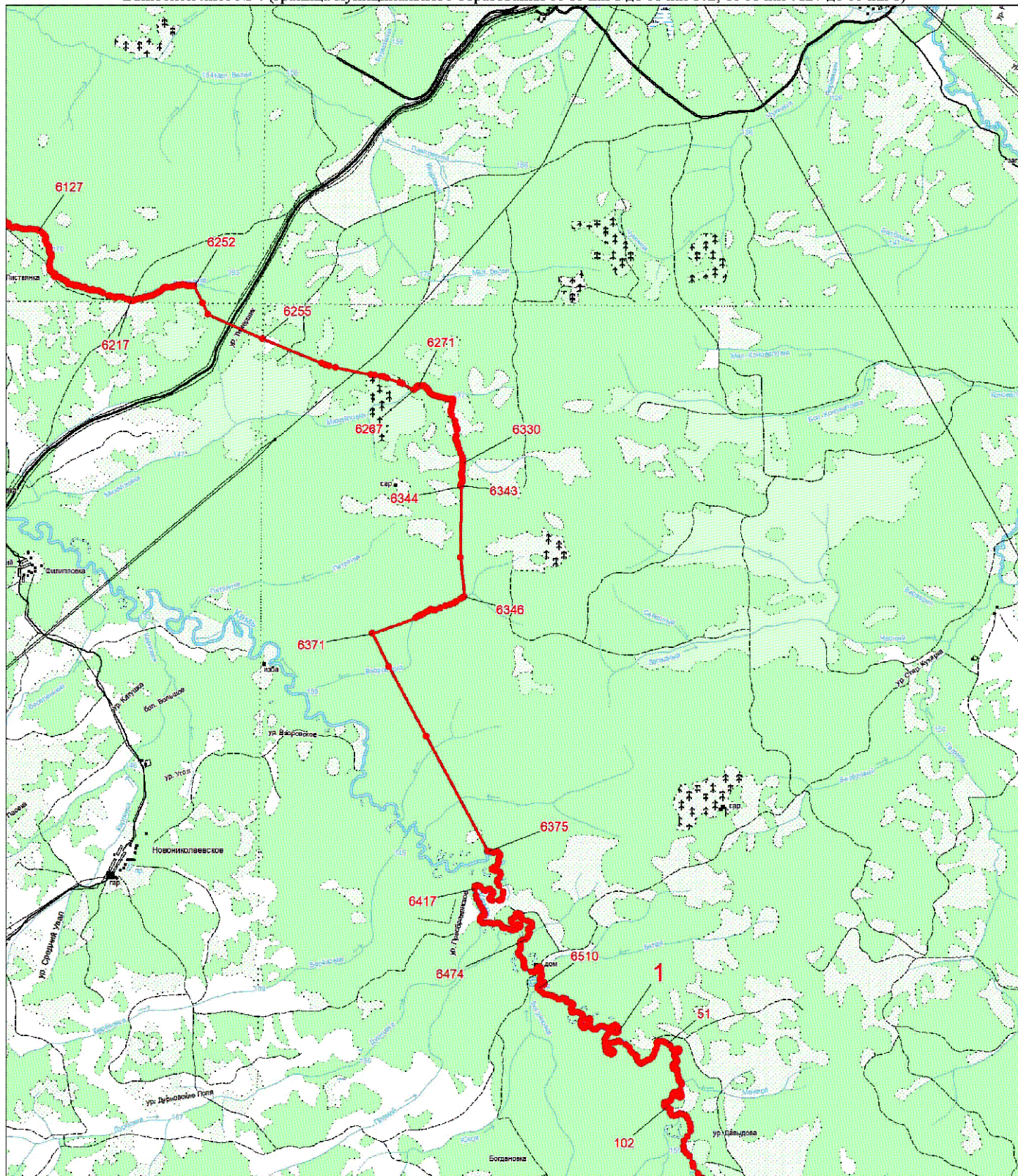


Масштаб 1:100000

Условные обозначения:




| | |
|---|--|
|  | Граница муниципального образования |
|  | Характерная точка границы муниципального образования |
|  | Надписи номеров характерных точек границы муниципального образования |

Выносной лист № 4 (граница муниципального образования от точки 1 до точки 102, от точки 6127 до точки 1)

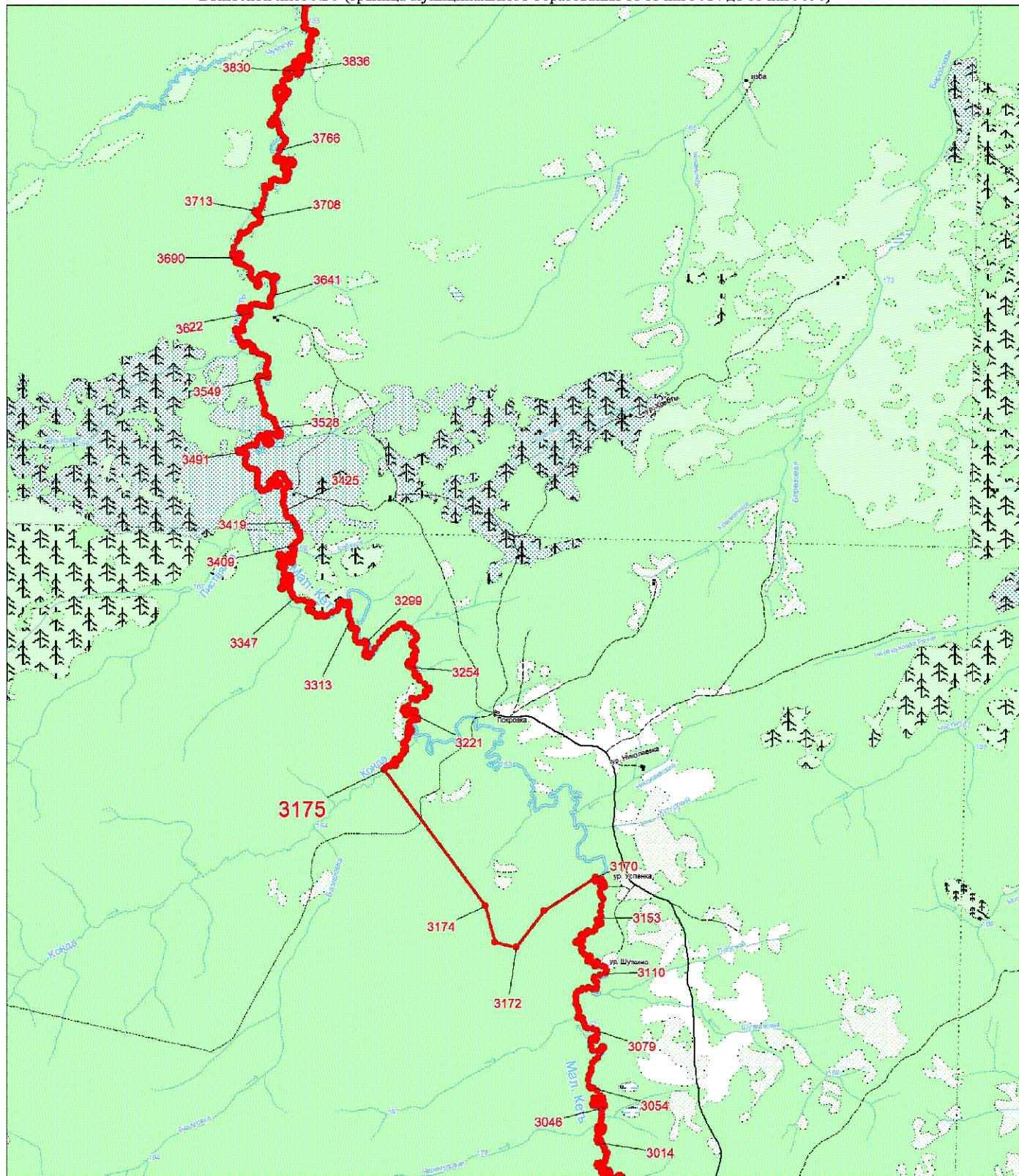


Масштаб 1:100000

Условные обозначения:




| | |
|---|--|
|  | Граница муниципального образования |
|  | Характерная точка границы муниципального образования |
|  | Надписи номеров характерных точек границы муниципального образования |

Выносной лист № 5 (граница муниципального образования от точки 3014 до точки 3836)

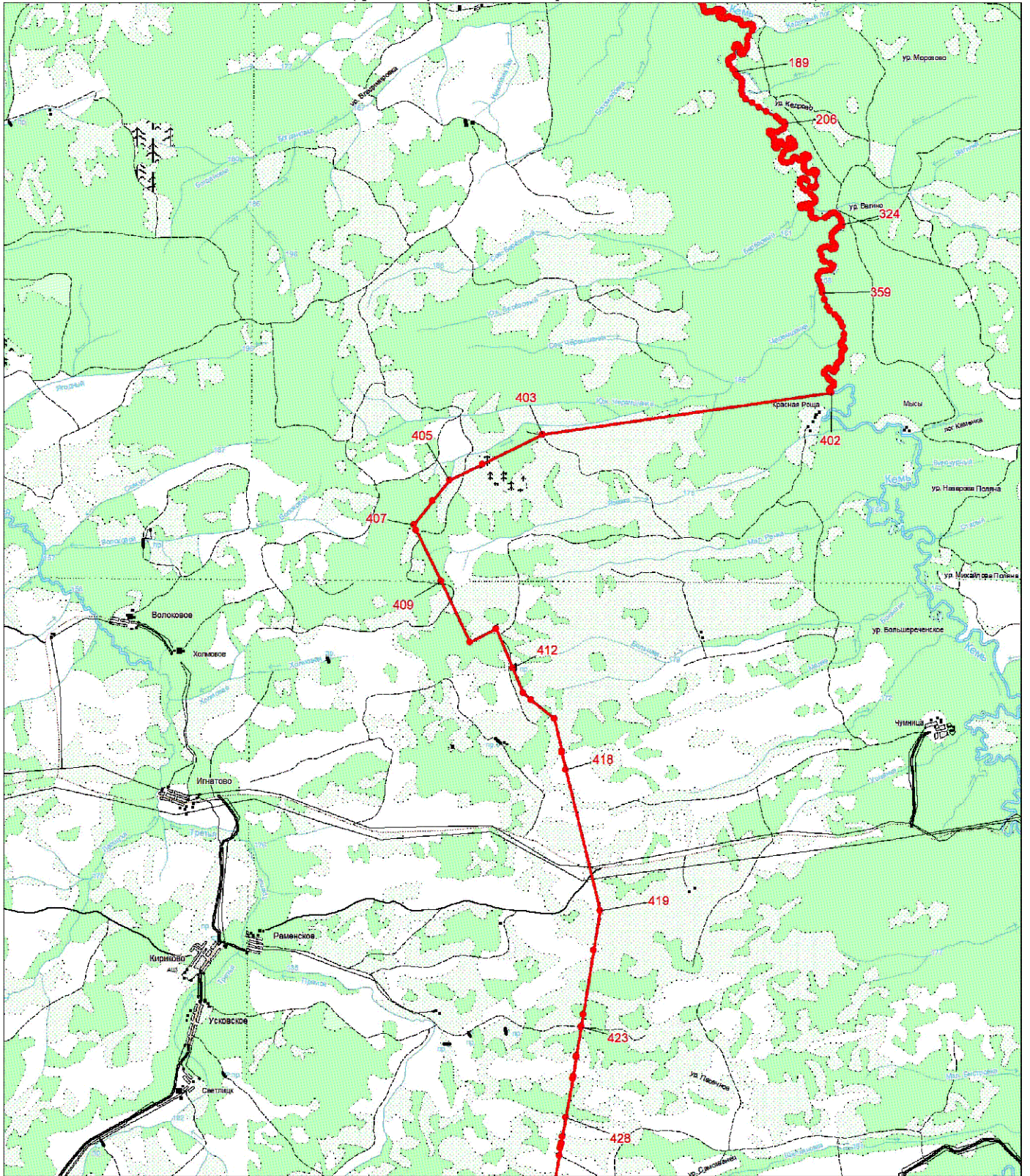


Масштаб 1:100000




Условные обозначения:

| | |
|---|--|
|  | Граница муниципального образования |
|  | Характерная точка границы муниципального образования |
|  | Надписи номеров характерных точек границы муниципального образования |

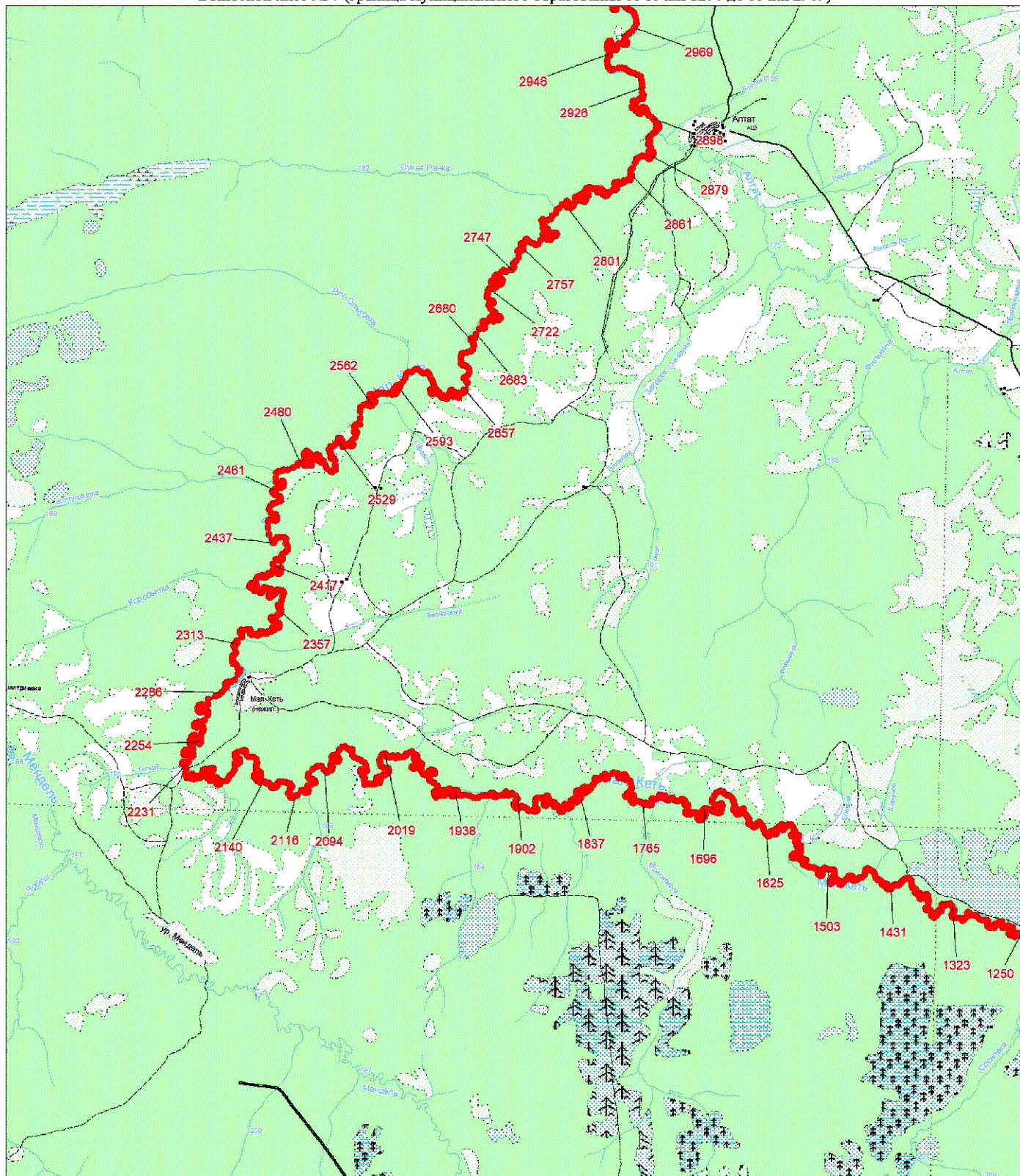
Выносной лист № 6 (граница муниципального образования от точки 189 до точки 428)



Условные обозначения:




| | |
|---|--|
|  | Граница муниципального образования |
|  | Характерная точка границы муниципального образования |
|  | Надписи номеров характерных точек границы муниципального образования |

Выносной лист № 7 (граница муниципального образования от точки 1250 до точки 2969)

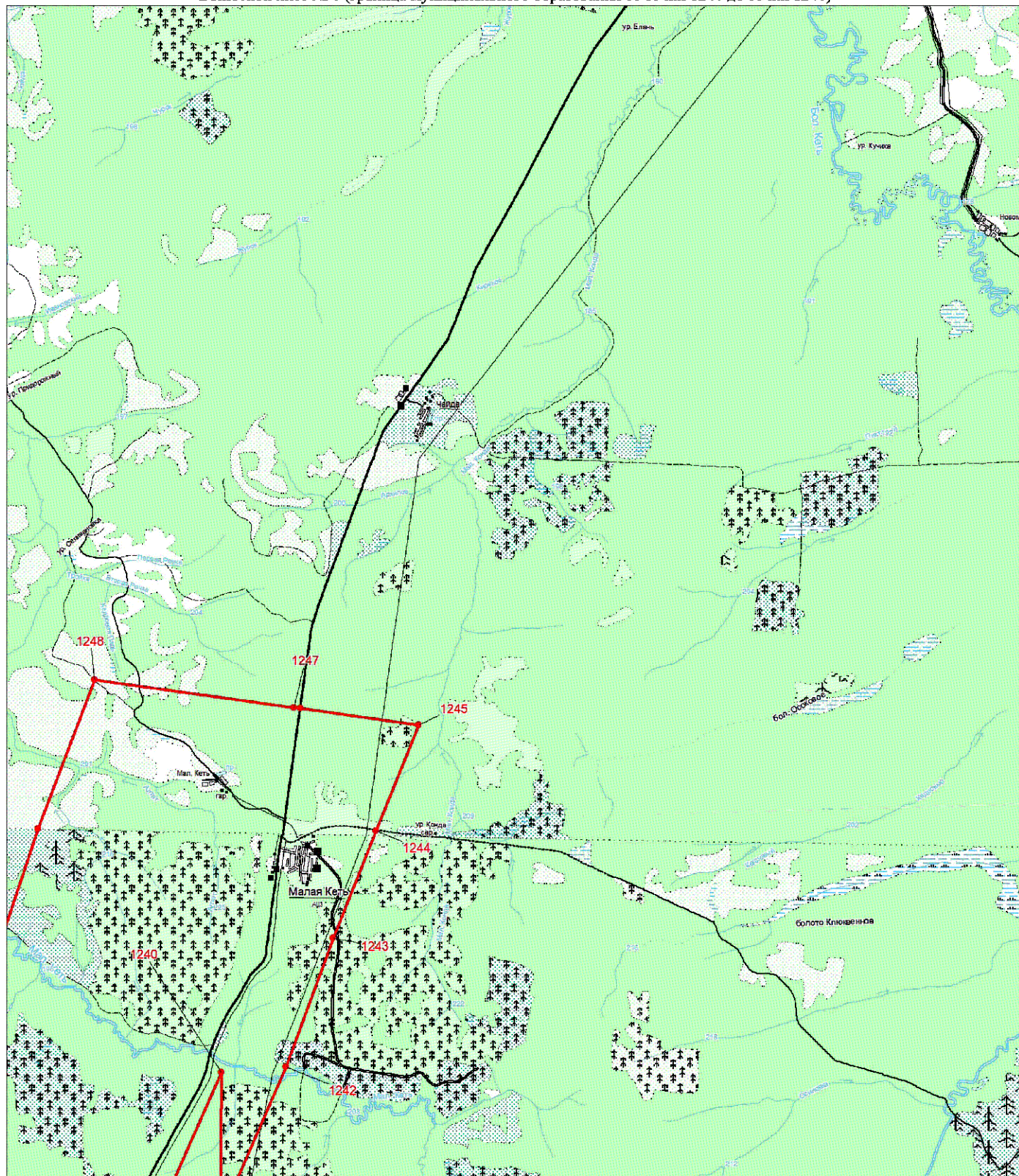


Масштаб 1:100000

Условные обозначения:




| | |
|---|--|
|  | Граница муниципального образования |
|  | Характерная точка границы муниципального образования |
|  | Надписи номеров характерных точек границы муниципального образования |

Выносной лист № 8 (граница муниципального образования от точки 1240 до точки 1248)

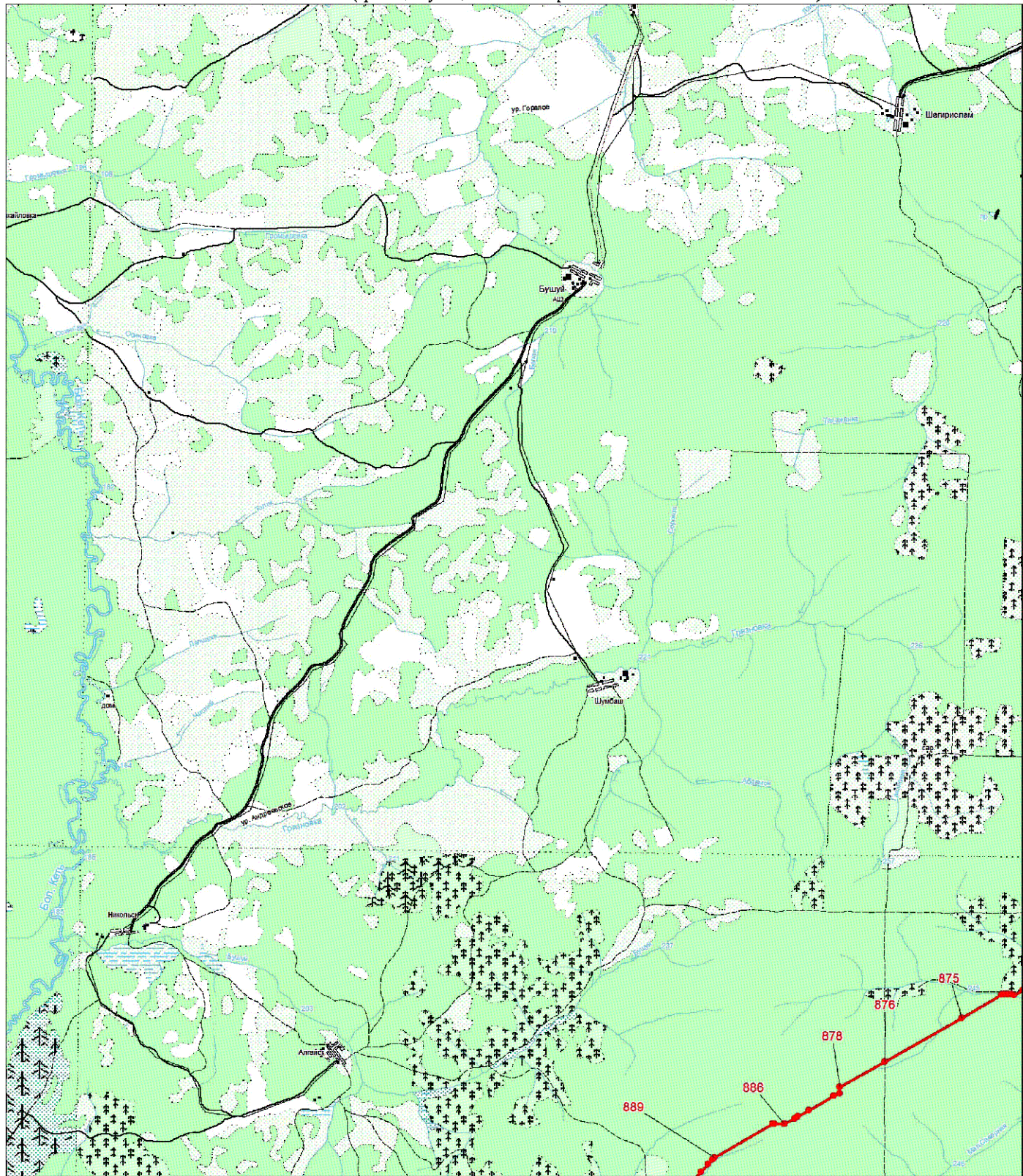


Масштаб 1:100000

Условные обозначения:

- | | |
|---|--|
|  | Граница муниципального образования |
|  | Характерная точка границы муниципального образования |
|  | Надписи номеров характерных точек границы муниципального образования |

Выносной лист № 9 (граница муниципального образования от точки 875 до точки 889)

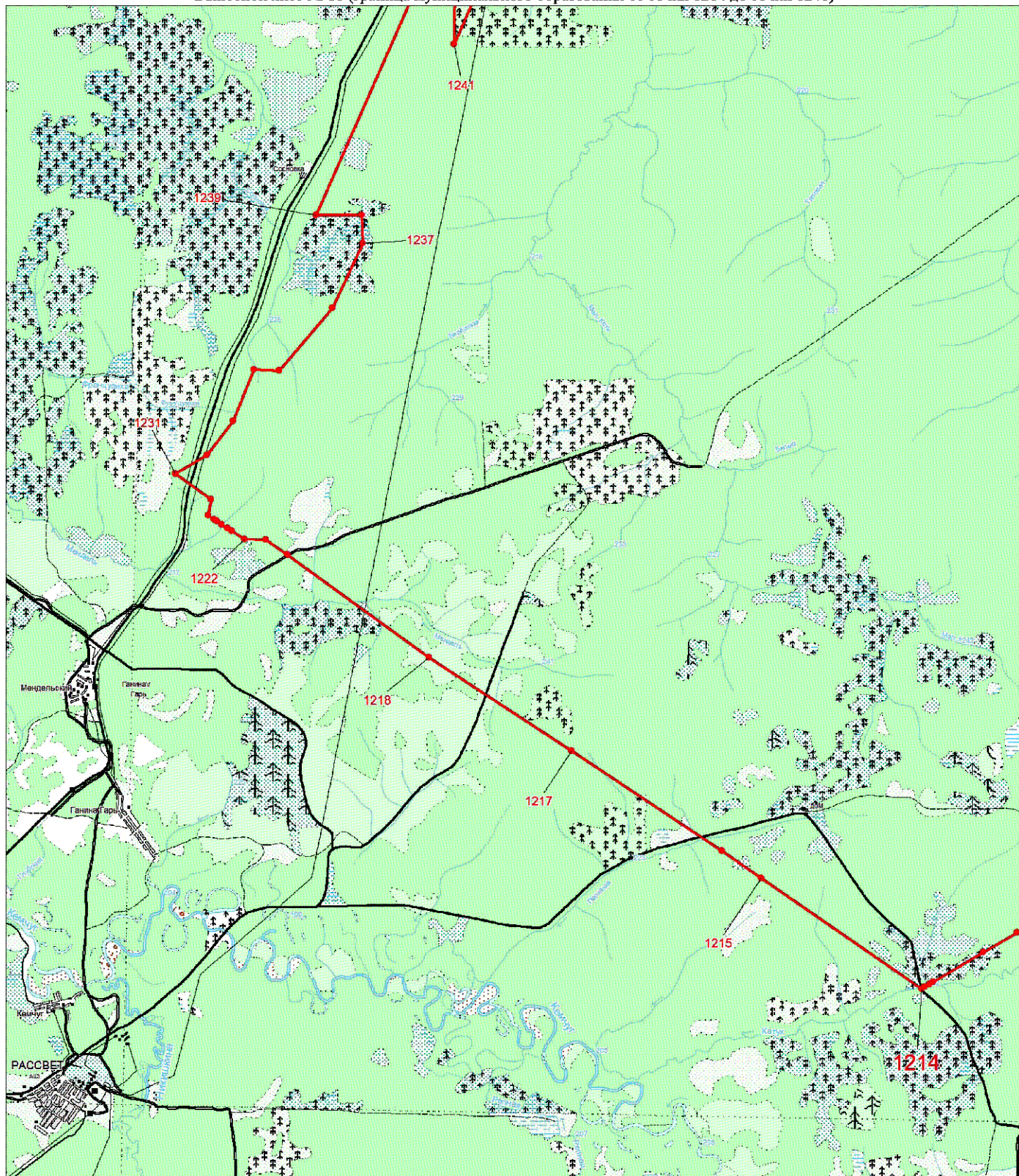


Масштаб 1:100000

Условные обозначения:




- Граница муниципального образования
- Характерная точка границы муниципального образования
- 1 Надписи номеров характерных точек границы муниципального образования

Выносной лист № 11 (граница муниципального образования от точки 1214 до точки 1241)



Масштаб 1:100000

Условные обозначения:

| | |
|---|--|
|  | Граница муниципального образования |
|  | Характерная точка границы муниципального образования |
|  | Надписи номеров характерных точек границы муниципального образования |

