



ЗАКОН

Красноярского края

21.11.2019

№ 8-3365

О ВНЕСЕНИИ ИЗМЕНЕНИЙ В ЗАКОН КРАЯ «ОБ УСТАНОВЛЕНИИ ГРАНИЦ МУНИЦИПАЛЬНОГО ОБРАЗОВАНИЯ ГОРОД МИНУСИНСК И НАДЕЛЕНИИ ЕГО СТАТУСОМ ГОРОДСКОГО ОКРУГА»

Статья 1

Внести в Закон края от 18 февраля 2005 года № 13-3049 «Об установлении границ муниципального образования город Минусинск и наделении его статусом городского округа» (Ведомости высших органов государственной власти Красноярского края, 4 марта 2005 года, № 9 (52); 17 апреля 2005 года, № 16 (59); 10 марта 2009 года, № 14 (310); 9 декабря 2013 года, № 50 (625) следующие изменения:

1) статью 1 изложить в следующей редакции:

«Статья 1

Установить границы муниципального образования городской округ город Минусинск Красноярского края (далее – муниципальное образование город Минусинск), в состав которого входят городские населенные пункты: город Минусинск и городской поселок Зеленый Бор, согласно координатам характерных точек границ муниципального образования город Минусинск (приложение 1), текстовому описанию местоположения границ муниципального образования город Минусинск (приложение 2) и графическому отображению местоположения границ муниципального образования город Минусинск (приложение 3).»;

2) приложения 1, 2 изложить в редакции согласно приложениям 1, 2 к настоящему Закону;

3) дополнить приложением 3 согласно приложению 3 к настоящему Закону.

Статья 2

Настоящий Закон вступает в силу через 10 дней со дня его официального опубликования.

Губернатор
Красноярского края

А.В. Усс

«05» декабря 2019 г.

Приложение 1 к Закону края
от 21 ноября 2019 г. № 8-3365

Приложение 1 к Закону края
от 18 февраля 2005 г. № 13-3049

**Координаты характерных точек границ
муниципального образования город Минусинск**

Обозначение характерных точек границы	Координаты, м (система координат МСК-167 (зона 4))	
	X	Y
1	373735.38	25844.54
2	373714.92	25832.32
3	373730.76	25504.88
4	373770.96	25114.90
5	373765.36	24962.88
6	373710.86	24810.88
7	373433.76	24199.96
8	372944.20	24232.16
9	372900.26	24115.82
10	372951.92	23785.34
11	372986.28	23661.46
12	372917.00	23608.96
13	372858.14	23265.35
14	372942.68	23206.95
15	372949.74	23202.05
16	373044.66	23135.96
17	372993.02	22990.22
18	372987.16	22973.66
19	372865.18	22629.60
20	372833.97	22574.21
21	372813.86	22538.49
22	372674.14	22290.40
23	372399.54	22214.20
24	372166.96	22296.12
25	371954.96	22368.56
26	371837.44	22012.00

Обозначение характерных точек границы	Координаты, м (система координат МСК-167 (зона 4))	
	X	Y
27	371729.80	21570.40
28	371696.58	21427.36
29	371578.40	20693.26
30	371554.84	20514.16
31	371548.01	20490.55
32	371547.13	20487.66
33	371546.25	20484.77
34	371532.47	20439.39
35	371509.41	20339.74
36	371486.77	20216.65
37	371477.19	20172.95
38	371476.70	20169.00
39	371472.75	20113.33
40	371472.02	20093.44
41	371454.54	20093.85
42	371451.98	20092.00
43	371448.28	20085.48
44	371442.67	20075.59
45	371442.41	20072.62
46	371445.48	20068.93
47	371458.68	20066.18
48	371461.49	20064.65
49	371449.57	20055.76
50	371393.21	20019.60
51	371356.08	19996.56
52	371342.15	19987.69
53	371329.68	19984.50
54	371269.16	19964.42
55	371239.40	19956.17
56	371202.40	19943.76
57	371182.44	19936.21
58	371156.18	19925.51
59	371133.66	19917.17
60	371127.80	19911.08
61	371111.62	19906.13

Обозначение характерных точек границы	Координаты, м (система координат МСК-167 (зона 4))	
	X	Y
62	371022.78	19877.87
63	370826.01	19819.61
64	370815.20	19817.18
65	370753.86	19801.40
66	370707.62	19792.34
67	370576.96	19773.46
68	370555.87	19771.10
69	370500.38	19764.90
70	370312.72	19749.76
71	370283.78	19747.40
72	370091.10	19732.88
73	370080.15	19731.96
74	369970.35	19721.68
75	369933.29	19720.08
76	369913.34	19719.22
77	369889.09	19715.14
78	369856.62	19710.92
79	369841.48	19708.96
80	369802.82	19703.62
81	369770.98	19692.24
82	369759.39	19687.35
83	369726.89	19673.46
84	369687.46	19650.60
85	369625.06	19611.08
86	369553.54	19560.22
87	369518.23	19535.28
88	369476.24	19505.40
89	369444.73	19483.58
90	369402.00	19450.76
91	369396.25	19445.82
92	369370.44	19430.17
93	369263.10	19353.82
94	369255.88	19349.38
95	369244.79	19341.70
96	369153.08	19279.56

Обозначение характерных точек границы	Координаты, м (система координат МСК-167 (зона 4))	
	X	Y
97	369062.52	19217.54
98	369042.40	19209.90
99	369033.72	19203.85
100	369029.03	19197.49
101	369021.08	19190.98
102	368989.84	19168.08
103	368974.69	19156.30
104	368963.03	19146.10
105	368949.64	19139.58
106	368940.98	19133.82
107	368770.37	19022.88
108	368734.12	18996.74
109	368723.54	18989.24
110	368718.31	18985.58
111	368677.78	18958.22
112	368648.88	18934.98
113	368598.39	18897.54
114	368591.00	18891.58
115	368546.80	18856.74
116	368539.94	18853.46
117	368530.16	18846.98
118	368526.52	18847.33
119	368524.64	18847.52
120	368517.50	18841.50
121	368517.43	18838.83
122	368513.75	18836.20
123	368501.71	18827.62
124	368463.52	18800.50
125	368341.84	18692.58
126	368336.49	18688.00
127	368335.98	18687.56
128	368337.30	18686.08
129	368332.08	18681.42
130	368330.67	18683.01
131	368329.50	18682.00

Обозначение характерных точек границы	Координаты, м (система координат МСК-167 (зона 4))	
	X	Y
132	368295.86	18651.28
133	368278.07	18635.01
134	368273.13	18629.12
135	368264.69	18619.04
136	368253.23	18604.73
137	368197.50	18552.30
138	368083.84	18441.86
139	368082.46	18440.42
140	368081.82	18439.74
141	368022.36	18374.46
142	367974.80	18322.88
143	367942.76	18294.64
144	367913.02	18269.51
145	367856.13	18231.32
146	367842.37	18227.60
147	367812.24	18212.60
148	367780.56	18192.67
149	367754.16	18174.10
150	367721.91	18145.13
151	367710.96	18131.69
152	367680.78	18102.32
153	367676.35	18097.48
154	367653.30	18065.36
155	367640.26	18067.62
156	367518.72	18101.28
157	367458.10	18214.18
158	367395.66	18076.42
159	367337.60	17973.81
160	367317.97	17939.12
161	367188.36	17710.04
162	367119.04	17586.80
163	367174.68	17554.92
164	367340.74	17844.90
165	367517.98	17788.50
166	367281.84	17046.36

Обозначение характерных точек границы	Координаты, м (система координат МСК-167 (зона 4))	
	X	Y
167	367213.98	17183.42
168	367123.00	17304.68
169	367122.38	17305.49
170	367067.00	17379.28
171	367002.44	17352.98
172	366967.02	17338.54
173	366932.95	17308.34
174	366928.76	17304.62
175	366922.45	17299.03
176	366916.12	17291.42
177	366878.56	17246.32
178	366864.18	17162.16
179	366828.72	17094.64
180	366843.80	17089.73
181	366836.86	17066.78
182	366857.46	17065.06
183	366888.94	16915.40
184	366851.16	16747.34
185	366810.14	16762.38
186	366787.20	16706.88
187	366706.30	16577.00
188	366610.88	16500.36
189	366379.04	16386.54
190	366371.65	16350.39
191	366283.48	15919.24
192	366160.20	15807.40
193	366037.92	15701.74
194	365908.96	15589.70
195	365731.42	15381.42
196	365598.75	15371.05
197	365571.67	15391.40
198	365565.78	15399.17
199	365552.88	15421.41
200	365541.71	15455.73
201	365541.64	15468.57

Обозначение характерных точек границы	Координаты, м (система координат МСК-167 (зона 4))	
	X	Y
202	365543.31	15483.42
203	365550.25	15510.82
204	365550.13	15516.55
205	365547.54	15537.03
206	365543.67	15552.55
207	365538.46	15565.67
208	365522.85	15594.76
209	365509.53	15589.74
210	365355.48	15359.68
211	365276.00	15366.78
212	365118.90	15194.70
213	364935.00	15018.42
214	365353.64	14937.00
215	365466.00	14881.76
216	365557.44	14841.68
217	365700.08	14796.90
218	365898.50	14777.30
219	366055.10	14742.06
220	366211.08	14569.20
221	366322.84	14537.08
222	366532.55	14549.56
223	366552.54	14550.72
224	366627.36	14554.78
225	366885.36	14387.28
226	366885.48	14387.57
227	366903.98	14425.21
228	366921.14	14460.11
229	366901.10	14609.94
230	367216.16	14705.42
231	367282.67	14705.81
232	367311.01	14706.26
233	367312.79	14705.57
234	367525.26	14705.88
235	367656.42	14761.98
236	367657.35	14763.42

Обозначение характерных точек границы	Координаты, м (система координат МСК-167 (зона 4))	
	X	Y
237	367662.94	14772.11
238	367671.65	14785.65
239	367742.50	14895.80
240	367750.47	14904.57
241	367754.16	14908.64
242	367754.21	14908.85
243	367762.61	14918.11
244	367768.60	14924.72
245	367778.22	14935.32
246	367782.03	14939.42
247	367787.78	14945.77
248	367791.09	14949.52
249	367832.30	14994.96
250	367877.32	15044.46
251	367844.93	15056.39
252	367838.85	15058.62
253	367835.83	15059.73
254	367763.68	15086.22
255	367722.72	15139.98
256	367741.40	15165.40
257	367565.94	15214.34
258	367206.26	15231.20
259	366872.24	15216.24
260	366768.48	15330.50
261	366706.26	15500.68
262	366764.92	15584.90
263	366784.26	15626.98
264	366808.30	15782.86
265	366907.96	15985.72
266	366951.96	16095.44
267	367025.96	16195.60
268	367092.52	16160.02
269	367190.00	16238.46
270	367201.04	16218.08
271	367254.14	16237.20

Обозначение характерных точек границы	Координаты, м (система координат МСК-167 (зона 4))	
	X	Y
272	367295.30	16252.02
273	367394.50	16332.83
274	367430.73	16362.29
275	367559.41	16424.16
276	367563.51	16426.13
277	367569.96	16429.23
278	367582.20	16434.92
279	367614.86	16470.42
280	367669.60	16585.92
281	367662.36	16629.88
282	367731.98	16733.90
283	367781.58	16851.28
284	367714.12	16888.56
285	367599.20	16918.22
286	367626.35	16967.20
287	367693.12	17087.70
288	367530.08	17166.40
289	367503.32	17230.44
290	367600.96	17629.16
291	367640.98	17750.22
292	367613.46	17795.76
293	367565.70	17804.08
294	367566.30	17805.79
295	367566.78	17807.22
296	367567.26	17808.80
297	367567.58	17809.28
298	367587.84	17867.66
299	367627.82	17967.88
300	367650.26	18017.47
301	367659.02	18029.54
302	367696.67	18080.37
303	367775.70	18147.64
304	367847.52	18202.62
305	367854.94	18210.26
306	367925.22	18254.08

Обозначение характерных точек границы	Координаты, м (система координат МСК-167 (зона 4))	
	X	Y
307	367956.38	18279.50
308	367991.62	18311.72
309	368036.12	18359.48
310	368212.02	18535.68
311	368341.50	18667.57
312	368353.42	18679.32
313	368407.26	18728.10
314	368471.15	18781.03
315	368509.20	18809.70
316	368547.22	18838.37
317	368560.94	18844.68
318	368563.06	18843.94
319	368572.46	18849.59
320	368574.26	18853.04
321	368580.46	18859.80
322	368611.08	18880.86
323	368707.12	18947.18
324	368712.43	18950.95
325	368857.44	19050.98
326	368936.88	19107.46
327	368967.89	19129.45
328	368975.76	19134.98
329	368978.48	19136.91
330	369007.90	19157.66
331	369020.10	19164.55
332	369024.78	19163.50
333	369031.38	19168.45
334	369032.70	19173.63
335	369164.53	19262.65
336	369267.60	19334.40
337	369378.78	19410.74
338	369579.60	19556.43
339	369633.17	19592.97
340	369733.24	19657.18
341	369771.86	19671.93

Обозначение характерных точек границы	Координаты, м (система координат МСК-167 (зона 4))	
	X	Y
342	369821.14	19687.18
343	369842.60	19691.23
344	369925.19	19701.03
345	369925.98	19701.12
346	369974.42	19703.57
347	369974.68	19705.28
348	369977.05	19704.93
349	369976.86	19703.64
350	370031.00	19705.74
351	370085.81	19707.83
352	370108.96	19708.76
353	370160.52	19718.00
354	370179.04	19721.07
355	370205.12	19722.80
356	370285.65	19729.61
357	370495.92	19748.18
358	370514.48	19749.64
359	370551.18	19753.56
360	370577.12	19756.05
361	370621.40	19761.88
362	370625.42	19762.31
363	370655.88	19766.87
364	370710.62	19775.57
365	370769.76	19787.38
366	370830.78	19802.53
367	370925.33	19829.93
368	371026.61	19862.07
369	371041.18	19866.65
370	371133.84	19896.65
371	371139.50	19897.43
372	371153.40	19899.75
373	371166.24	19902.80
374	371179.76	19907.50
375	371192.66	19913.16
376	371215.08	19920.03

Обозначение характерных точек границы	Координаты, м (система координат МСК-167 (зона 4))	
	X	Y
377	371247.28	19927.20
378	371271.02	19933.92
379	371296.57	19943.79
380	371322.90	19955.40
381	371364.84	19976.54
382	371402.98	19996.56
383	371434.08	20011.75
384	371438.32	20012.91
385	371442.56	20014.07
386	371448.95	20015.10
387	371454.29	20014.81
388	371458.21	20013.64
389	371457.65	20024.03
390	371500.38	20046.31
391	371500.58	20064.74
392	371563.26	19688.70
393	371566.64	19687.58
394	371931.96	19566.44
395	372127.94	19590.34
396	372241.10	19605.02
397	372253.52	19652.86
398	372297.76	19749.38
399	372334.08	19808.60
400	372393.58	19861.08
401	372410.14	19872.60
402	372432.66	19888.24
403	372463.22	19909.46
404	372500.36	19925.84
405	372537.48	19942.22
406	372559.74	19945.46
407	372582.00	19948.72
408	372609.42	19946.34
409	372636.82	19943.98
410	372674.46	19933.94
411	372712.10	19923.88

Обозначение характерных точек границы	Координаты, м (система координат МСК-167 (зона 4))	
	X	Y
412	372729.06	19919.56
413	372746.10	19915.20
414	372780.10	19906.50
415	372821.96	19901.54
416	372863.82	19896.58
417	372918.48	19899.68
418	372954.96	19901.76
419	372969.20	19900.42
420	373023.20	19914.50
421	373073.26	19926.20
422	373125.64	19942.76
423	373178.02	19959.30
424	373259.50	19991.46
425	373340.96	20023.62
426	373413.58	20052.14
427	373450.84	20066.76
428	373466.04	20056.94
429	373506.45	20003.25
430	373506.71	20003.22
431	373508.32	20001.02
432	373508.11	20001.04
433	373646.14	19817.66
434	373704.85	19721.12
435	373724.10	19689.46
436	373840.90	19402.58
437	373851.65	19376.01
438	373852.31	19374.39
439	373915.20	19220.15
440	373916.90	19217.17
441	373879.80	19146.66
442	373843.14	19077.19
443	373841.44	19074.01
444	373836.29	19065.00
445	373834.87	19062.19
446	373833.93	19060.44

Обозначение характерных точек границы	Координаты, м (система координат МСК-167 (зона 4))	
	X	Y
447	373833.08	19058.84
448	373830.57	19054.44
449	373819.52	19032.08
450	373801.61	19013.32
451	373690.02	18897.05
452	373622.61	18828.25
453	373612.39	18817.91
454	373459.89	18660.82
455	373462.30	18658.81
456	373456.45	18650.94
457	373544.38	18563.00
458	373528.82	18525.66
459	373645.30	18336.09
460	373655.39	18320.33
461	373655.47	18320.24
462	373654.87	18319.62
463	373659.81	18311.43
464	373662.27	18309.19
465	373670.34	18303.27
466	373673.23	18306.31
467	373678.46	18301.36
468	373683.76	18296.05
469	373680.82	18292.93
470	373677.89	18289.86
471	373674.96	18286.78
472	373679.54	18279.05
473	373793.33	18090.18
474	373802.85	18074.48
475	373820.91	18044.70
476	373851.24	17994.69
477	373901.45	17911.88
478	373935.80	17810.42
479	374099.88	17631.12
480	374170.18	17643.42
481	374205.40	17594.36

Обозначение характерных точек границы	Координаты, м (система координат МСК-167 (зона 4))	
	X	Y
482	374161.36	17475.40
483	374190.80	17382.94
484	374242.88	17389.14
485	374318.98	17427.84
486	374319.72	17441.96
487	374323.58	17444.95
488	374326.60	17447.45
489	374329.30	17449.71
490	374354.88	17470.29
491	374382.69	17492.63
492	374388.32	17497.20
493	374393.08	17492.12
494	374404.94	17505.82
495	374434.86	17524.44
496	374466.60	17550.66
497	374471.74	17544.26
498	374476.76	17548.20
499	374486.88	17533.26
500	374496.42	17531.66
501	374514.92	17545.34
502	374501.84	17563.04
503	374673.98	17690.26
504	374752.67	17767.22
505	374756.69	17771.15
506	374758.06	17772.48
507	374760.74	17775.10
508	374764.38	17778.48
509	374796.22	17770.22
510	374804.19	17768.09
511	374837.92	17758.82
512	374895.70	17832.16
513	375049.26	17964.58
514	375207.30	17945.10
515	375346.54	18242.80
516	375404.40	18317.30

Обозначение характерных точек границы	Координаты, м (система координат МСК-167 (зона 4))	
	X	Y
517	375600.56	18455.50
518	375760.28	18508.14
519	375796.36	18475.24
520	375797.86	18473.85
521	375858.10	18418.48
522	375860.61	18416.17
523	375909.54	18370.94
524	375948.68	18452.68
525	375935.71	18482.35
526	375927.20	18489.84
527	375931.55	18496.17
528	375907.31	18522.14
529	375889.04	18495.43
530	375885.10	18489.64
531	375832.62	18534.08
532	375867.92	18562.66
533	375863.24	18568.72
534	375878.94	18580.78
535	375874.20	18586.24
536	375883.08	18592.28
537	375888.26	18596.58
538	375884.00	18602.12
539	375948.00	18654.38
540	375952.57	18650.06
541	375953.64	18650.88
542	375970.52	18629.64
543	376005.16	18658.98
544	376085.94	18564.80
545	376039.04	18483.66
546	376103.38	18415.80
547	376236.36	18219.12
548	376163.08	18156.48
549	376246.30	18072.20
550	376263.34	17798.48
551	376292.82	17718.86

Обозначение характерных точек границы	Координаты, м (система координат МСК-167 (зона 4))	
	X	Y
552	376342.96	17712.30
553	376343.06	17883.16
554	376343.78	17887.29
555	376355.92	17957.31
556	376360.50	17983.70
557	376374.14	17981.71
558	376498.96	17963.50
559	376524.82	17966.00
560	376600.48	18111.06
561	376788.06	18165.45
562	376903.33	18015.55
563	376948.66	18043.88
564	376989.60	18069.62
565	377009.68	18037.12
566	377043.62	17945.82
567	377087.10	17686.66
568	377099.20	17586.88
569	377025.54	17285.24
570	376835.28	16821.10
571	376594.68	16299.58
572	376756.48	16245.62
573	376810.98	16227.44
574	376826.49	15994.49
575	377012.62	15953.98
576	377201.00	15912.21
577	377276.85	15906.16
578	377762.17	15873.20
579	377977.77	15858.35
580	377980.79	15858.15
581	378002.39	15856.68
582	378280.64	15837.46
583	378550.35	15812.14
584	379207.88	15750.40
585	379341.59	15839.09
586	379777.15	16127.26

Обозначение характерных точек границы	Координаты, м (система координат МСК-167 (зона 4))	
	X	Y
587	380038.32	16299.82
588	380355.82	16522.78
589	380672.11	16744.67
590	380830.72	16855.72
591	381360.44	17220.94
592	382239.30	17856.02
593	382529.55	18237.58
594	382559.05	18376.10
595	382660.48	18845.88
596	382932.04	20030.48
597	382585.16	19914.76
598	381723.44	19648.54
599	381647.98	19710.00
600	380652.84	19984.68
601	380623.00	20583.36
602	379941.70	21186.08
603	379984.48	21431.02
604	379806.76	21575.28
605	378944.32	22284.64
606	378931.98	22496.98
607	378936.64	22663.10
608	378746.38	22673.10
609	378728.55	22673.91
610	378538.12	22682.70
611	378546.62	22942.96
612	378949.04	22946.74
613	378967.34	23441.26
614	378710.08	23501.24
615	377960.90	23582.88
616	377770.32	23387.10
617	377711.76	23351.46
618	377528.98	23248.20
619	377447.74	23244.19
620	377345.33	23239.14
621	377302.66	23236.96

Обозначение характерных точек границы	Координаты, м (система координат МСК-167 (зона 4))	
	X	Y
622	377074.40	23242.00
623	377076.21	23336.56
624	377076.80	23368.66
625	377076.88	23376.52
626	377107.08	23557.50
627	377119.80	23634.08
628	377118.55	23636.18
629	377005.38	23824.34
630	376909.56	23971.60
631	376704.82	24200.08
632	376584.64	24304.88
633	376544.76	24184.18
634	376504.32	23962.30
635	376461.60	23632.88
636	376385.58	23220.16
637	375846.48	23120.88
638	375769.74	23637.72
639	375785.50	23806.66
640	375802.54	23995.26
641	375761.42	24375.84
642	375571.14	24351.22
643	375033.04	24428.94
644	374830.40	25439.34
645	374573.48	25641.50
646	374235.72	26141.24
1	373735.38	25844.54

Площадь муниципального образования 6064,1 га.

Приложение 2 к Закону края
от 21 ноября 2019 г. № 8-3365

Приложение 2 к Закону края
от 18 февраля 2005 г. № 13-3049

Текстовое описание местоположения границ муниципального образования город Минусинск

По смежеству с землями муниципального образования
сельское поселение Селиванихинский сельсовет Минусинского муниципального
района Красноярского края
(далее – Селиванихинский сельсовет)

Граница муниципального образования город Минусинск по смежеству с землями муниципального образования Селиванихинский сельсовет проходит 44548,43 м от точки 1 (узловая точка) до точки 572 (узловая точка).

От точки 1 – узловой точки пересечения границ муниципального образования сельское поселение Маломинусинский сельсовет Минусинского муниципального района Красноярского края (далее – Маломинусинский сельсовет), муниципального образования город Минусинск и муниципального образования Селиванихинский сельсовет граница идет на юго-запад расстоянием 1728,13 м по автомобильной дороге Минусинск – Большая Ничка – Жерлык до точки 7.

От точки 7 граница идет на юго-запад ломаной линией протяженностью 5323,65 м по северной границе кварталов 52, 51, 67, 66 Минусинского лесничества ФГУ «Минусинский лесхоз» до пересечения с автомобильной дорогой Минусинск – ст. Минусинск в точке 30.

От точки 30 граница идет на юго-запад ломаной линией протяженностью 4938,08 м по левой стороне автомобильной дороги Минусинск – ст. Минусинск до точки 154.

Далее граница идет на юго-восток ломаной линией расстоянием 267,50 м по лесу до точки 157. От точки 157 граница идет на юго-запад почти прямой линией протяженностью 713,61 м по лесу и пастбищу до точки 162.

От точки 162 граница идет на северо-восток ломаной линией расстоянием 584,29 м по пастбищу и лесу до точки 165. От точки 165 граница идет на юго-запад прямой линией расстоянием 778,80 м по южной стороне полосы отвода автомобильной дороги Минусинск – ст. Минусинск до точки 166. От точки 166 граница идет на юго-восток ломаной линией протяженностью 397,82 м по пастбищу до точки 170. Далее граница идет на юго-запад ломаной линией расстоянием 2670,41 м по лесу, пересекая железную и автомобильную дороги, до точки 195.

От точки 195 граница идет на юго-запад ломаной линией расстоянием 1242,70 м по пастбищу, пересекая две полевые дороги, огибая кладбище,

до пересечения с рекой Енисей в точке 213.

От точки 213 граница идет на северо-запад ломаной линией расстоянием 2123,00 м вниз по течению по правому берегу реки Енисей до точки 226. Дальше граница идет на северо-восток ломаной линией расстоянием 1372,91 м по пастбищу до точки 250.

От точки 250 граница идет на юго-восток ломаной линией протяженностью 1432,32 м по пастбищу до точки 261. От точки 261 граница идет на северо-восток ломаной линией протяженностью 1915,19 м по пастбищу и лесу, пересекая железную дорогу Абакан – Красноярск, до точки 283. От точки 283 граница идет на юго-восток ломаной линией протяженностью 195,75 м по лесу до точки 285. От точки 285 граница идет на северо-восток прямой линией протяженностью 193,76 м по лесу до точки 287.

От точки 287 граница идет на юго-восток ломаной линией расстоянием 250,45 м по лесу до точки 289. От точки 289 граница идет на северо-восток почти прямой линией расстоянием 538,00 м по лесу до точки 291. От точки 291 граница идет на юго-восток ломаной линией протяженностью 106,62 м по лесу до точки 296. Затем граница идет на северо-восток расстоянием 4747,52 м плавной линией по правой стороне дороги Минусинск – ст. Минусинск до точки 391.

Далее граница идет в северо-западном направлении ломаной линией протяженностью 1081,21 м по пастбищу, пересекая протоку Минусинская, до точки 396. От точки 396 граница идет на северо-восток извилистой линией расстоянием 1418,70 м по левому берегу протоки Минусинская до точки 427. От точки 427 граница идет в северо-западном направлении ломаной линией расстоянием 2723,92 м по орошаемой пашне до точки 478.

От точки 478 граница идет на северо-запад ломаной линией протяженностью 598,68 м по лесу до точки 483. От точки 483 граница идет на северо-восток ломаной линией протяженностью 2131,80 м по лесу, пересекая грунтовую дорогу, до точки 518.

От точки 518 граница идет на северо-запад прямой линией расстоянием 202,73 м по лесу, пересекая автомобильную дорогу, до точки 523. От точки 523 граница идет на северо-восток ломаной линией протяженностью 553,03 м по лесу и жилой застройке до точки 543. Далее граница идет на северо-запад ломаной линией расстоянием 1173,29 м по лесу и кустарникам до точки 552. От точки 552 граница идет, огибая садовое общество, на северо-запад ломаной линией протяженностью 1088,64 м до пересечения с протокой Минусинская в точке 564.

От точки 564 граница идет на юго-запад дуговой линией протяженностью 1885,37 м вниз по течению по левому берегу протоки Минусинская до точки 571. От точки 571 граница идет на север прямой линией протяженностью 170,55 м через протоку Минусинская до точки 572 – узловой точки пересечения границ муниципального образования Селиванихинский сельсовет, муниципального образования город Минусинск и муниципального образования сельское поселение Новотроицкий сельсовет Минусинского муниципального района Красноярского края (далее – Новотроицкий сельсовет).

По смежеству с землями муниципального образования
Новотроицкий сельсовет

Граница муниципального образования город Минусинск по смежеству с землями муниципального образования Новотроицкий сельсовет проходит 8696,29 м от точки 572 (узловая точка) до точки 596 (узловая точка).

От точки 572 – узловой точки пересечения границ муниципального образования Селиванихинский сельсовет, муниципального образования город Минусинск и муниципального образования Новотроицкий сельсовет граница идет на северо-запад ломаной линией расстоянием 2687,91 м по пастбищу через канаву, пересекая автомобильную дорогу к деревне Быстрая, до точки 584.

От точки 584 граница идет на северо-восток прямой линией протяженностью 4170,82 м по пастбищу, засоренному камнями, пашне до пересечения с полевой дорогой в точке 593.

Далее граница следует на северо-восток прямой линией 1837,56 м по пастбищу и пашне до точки 596 – узловой точки пересечения границ муниципального образования Новотроицкий сельсовет, муниципального образования город Минусинск и муниципального образования Маломинусинский сельсовет.

По смежеству с землями муниципального образования
Маломинусинский сельсовет

Граница муниципального образования город Минусинск по смежеству с землями муниципального образования Маломинусинский сельсовет проходит 16915,06 м от точки 596 (узловая точка) до точки 1 (узловая точка).

От точки 596 – узловой точки пересечения границ муниципального образования Новотроицкий сельсовет, муниципального образования город Минусинск и муниципального образования Маломинусинский сельсовет граница идет ломаной линией 2996,69 м по пашне на юго-восток до пересечения с автомобильной дорогой Минусинск – Городок – Беллык в точке 601.

От точки 601 граница идет ломаной линией 2882,77 м в юго-восточном направлении, пересекая безымянный ручей, пашню и пастбище, до точки 607. От точки 607 граница идет на юг прямой линией протяженностью 399,02 м по пашне до точки 610. От точки 610 граница идет на восток прямой линией расстоянием 260,40 м по пашне до точки 611. От точки 611 граница идет на север прямой линией расстоянием 402,45 м по пашне до точки 612. Далее граница идет на восток прямой линией протяженностью 494,86 м по пашне до точки 613. От точки 613 граница идет на юго-восток почти прямой линией протяженностью 1017,77 м по пашне до точки 615.

От точки 615 граница идет на юго-запад ломаной линией протяженностью 1006,62 м по пашне и по пастбищу, пересекая автомобильную дорогу Минусинск – Курагино, полевую дорогу, до точки 622.

От точки 622 граница идет на юго-восток ломаной линией протяженностью 1259,61 м, пересекая автомобильную дорогу Минусинск – ст. Минусинск, через

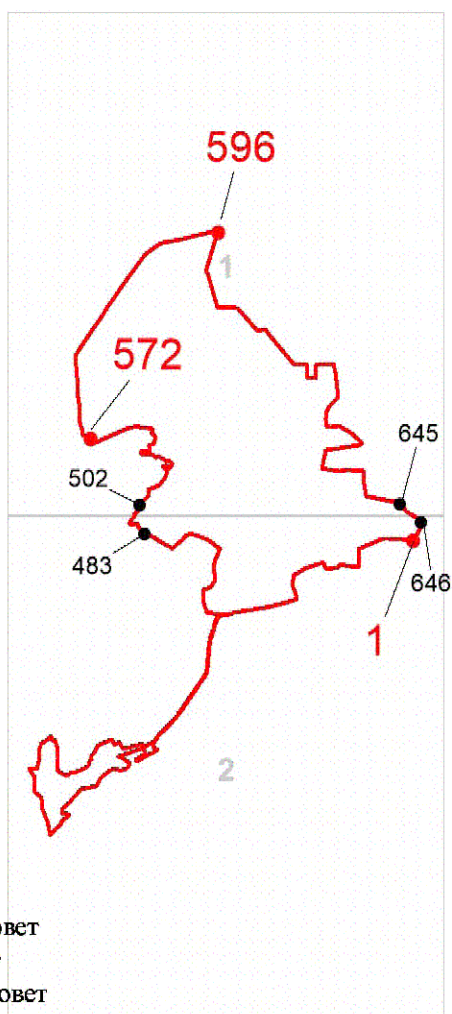
пастбище и лес до точки 632. От точки 632 граница идет на юго-запад почти прямой линией протяженностью 1104,50 м по пастбищу до пересечения с автомобильной дорогой Минусинск – ст. Минусинск в точке 636.

От точки 636 граница идет на юго-запад прямой линией расстоянием 548,17 м по автомобильной дороге Минусинск – ст. Минусинск до точки 637. От точки 637 граница идет на восток ломаной линией протяженностью 1264,34 м по пастбищу до точки 641. От точки 641 граница идет на юго-восток ломаной линией 2696,16 м по лесопосадкам и пастбищу, пересекая полевые дороги, до точки 646.

От точки 646 граница идет на юго-запад прямой линией расстоянием 581,70 м через пастбище и лес до пересечения с автомобильной дорогой Минусинск – Большая Ничка – Жерлык в точке 1 – узловой точке пересечения границ муниципального образования Маломинусинский сельсовет, муниципального образования город Минусинск и муниципального образования Селиванихинский сельсовет.

Графическое отображение местоположения границ муниципального образования город Минусинск

Раздел I. Обзорная схема местоположения границ муниципального образования



Описание смежеств:

- 1 – 572 Селиванихинский сельсовет
- 572 – 596 Новотроицкий сельсовет
- 596 – 1 Маломинусинский сельсовет

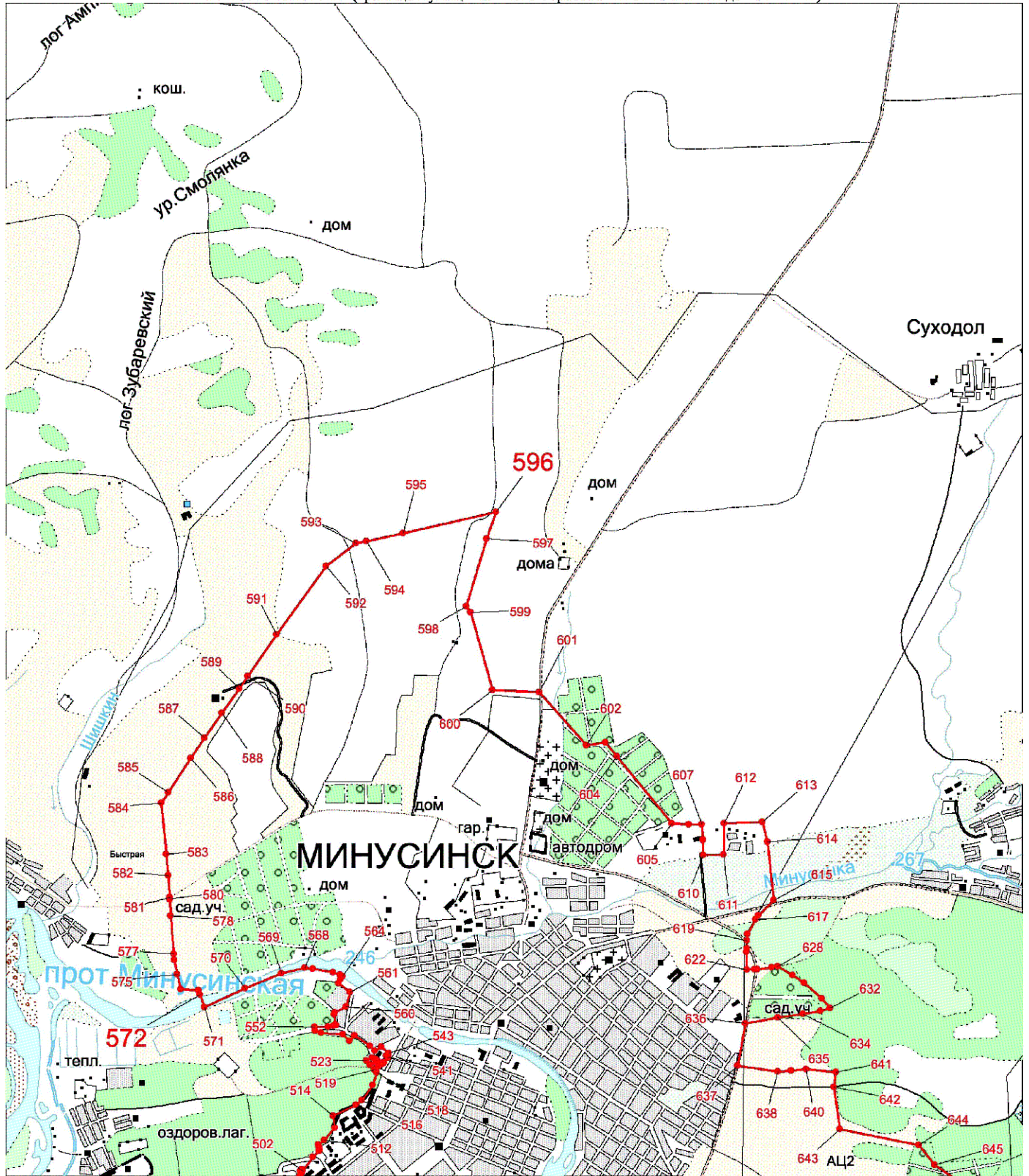
Масштаб 1:200000

Используемые условные знаки и обозначения:

	Граница муниципального образования
	Узловая точка границы муниципального образования и ее номер
	Поворотная точка границы муниципального образования и ее номер
	Номер выносного листа обзорной схемы местоположения границ муниципального образования

Раздел II. Выносные листы обзорной схемы местоположения границ муниципального образования

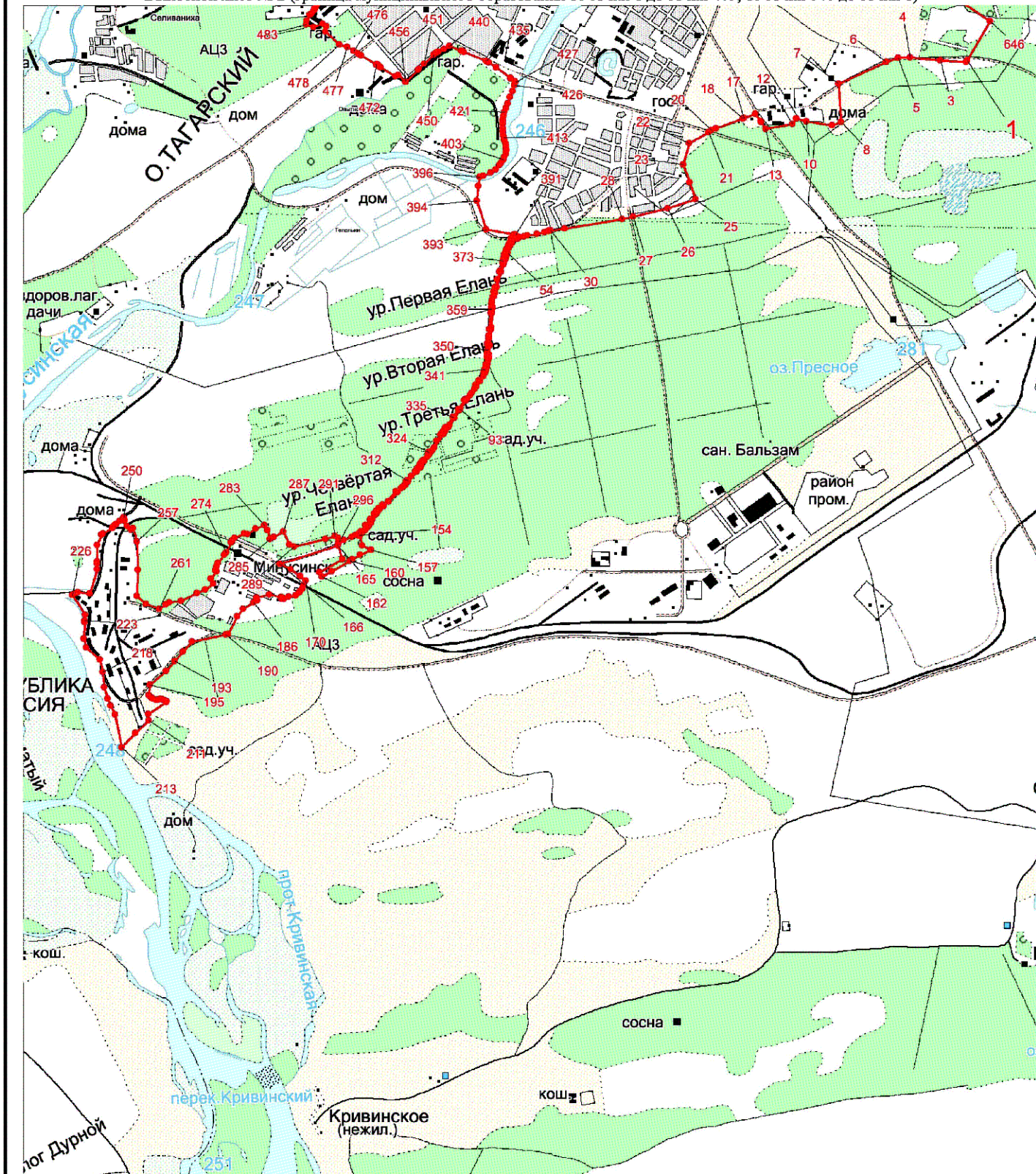
Выносной лист № 1 (граница муниципального образования от точки 502 до точки 645)



Условные обозначения:

- | | |
|--|--|
| | Граница муниципального образования |
| | Характерная точка границы муниципального образования |
| | Надписи номеров характерных точек границы муниципального образования |

Выносной лист № 2 (граница муниципального образования от точки 1 до точки 483, от точки 646 до точки 1)



Масштаб 1:50000

Условные обозначения:

- Граница муниципального образования
- Характерная точка границы муниципального образования
- 1 Надписи номеров характерных точек границы муниципального образования