



АДМИНИСТРАЦИЯ КРАСНОДАРСКОГО КРАЯ
ПРИКАЗ

от 22.05.2026

г. Краснодар

№ 518-КН

**Об утверждении границ и режима использования территории
объекта культурного наследия регионального значения «Братская могила
советских воинов», 1942 – 1943 годы, 1947 г., Краснодарский край,
г. Новороссийск, ст-ца Раевская, ул. Славы, окраина станицы**

В соответствии со статьями 3.1, 5.1, 33 Федерального закона от 25 июня 2002 г. № 73-ФЗ «Об объектах культурного наследия (памятниках истории и культуры) народов Российской Федерации», Законом Краснодарского края от 23 июля 2015 г. № 3223-КЗ «Об объектах культурного наследия (памятниках истории и культуры) народов Российской Федерации, расположенных на территории Краснодарского края», приказом Министерства культуры Российской Федерации от 04 июня 2015 г. № 1745 «Об утверждении требований к составлению проектов границ территорий объектов культурного наследия», постановлением главы администрации (губернатора) Краснодарского края от 08 декабря 2016 г. № 1000 «Об управлении государственной охраны объектов культурного наследия администрации Краснодарского края», п р и к а з ы в а ю:

1. Утвердить:

1) границы территории объекта культурного наследия регионального значения «Братская могила советских воинов», 1942 – 1943 годы, 1947 г., Краснодарский край, г. Новороссийск, ст-ца Раевская, ул. Славы, окраина станицы, согласно приложению 1 к настоящему приказу;

2) режим использования территории объекта культурного наследия регионального значения «Братская могила советских воинов», 1942 – 1943 годы, 1947 г., Краснодарский край, г. Новороссийск, ст-ца Раевская, ул. Славы, окраина станицы, согласно приложению 2 к настоящему приказу.

2. Отделу государственного учета объектов культурного наследия управления государственной охраны объектов культурного наследия администрации Краснодарского края (Гончаров А.В.) обеспечить:

1) размещение (опубликование) настоящего приказа на сайте в информационно-телекоммуникационной сети «Интернет» admkrain.krasnodar.ru и на «Официальном интернет-портале правовой информации» (www.pravo.gov.ru);

2) направление в семидневный срок со дня принятия настоящего приказа его копии в Управление Министерства юстиции Российской Федерации по Краснодарскому краю;

3) направление в срок не более чем пять рабочих дней со дня принятия настоящего приказа его копии в филиал ППК «Роскадастр» по Краснодарскому краю;

4) направление в семидневный срок со дня принятия настоящего приказа его копии в администрацию муниципального образования городской округ город-герой Новороссийск Краснодарского края.

3. Контроль за выполнением настоящего приказа возложить на заместителя начальника управления государственной охраны объектов культурного наследия администрации Краснодарского края Муравенко Е.В.

4. Приказ вступает в силу на следующий день после его официального опубликования.

Исполняющий обязанности
начальника управления
государственной охраны
объектов культурного наследия
администрации Краснодарского края



А.В. Соловьев

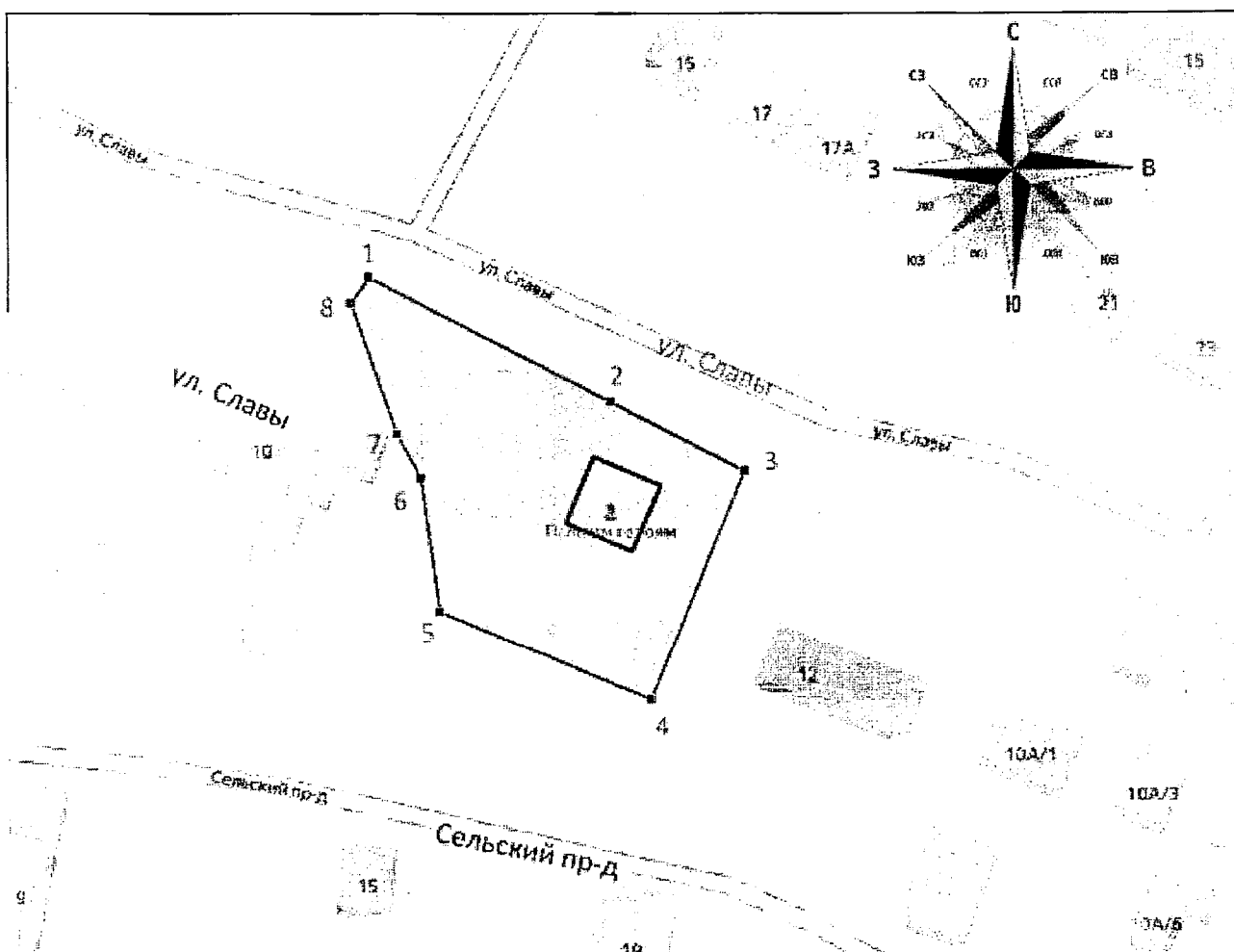
Приложение 1





УТВЕРЖДЕНЫ
приказом администрации
Краснодарского края
от 12.05.2016 № 518-УН

ГРАНИЦЫ

территории объекта культурного наследия регионального значения
«Братская могила советских воинов», 1942 – 1943 годы, 1947 г.,
Краснодарский край, г. Новороссийск, ст-ца Раевская, ул. Славы, окраина
станции

Карта (схема) границ территории объекта культурного наследия




- Условные обозначения:
-  - объект культурного наследия.
-  - территория объекта культурного наследия.
-  - границы территории объекта культурного наследия.
- 3  - обозначение и номер поворотной (характерной) точки границы.

Перечень координат характерных (поворотных) точек границ территории объекта культурного наследия.

№ точки	Координаты МСК-23	
	X	Y
1	455464.00	1267825.00
2	455444.86	1267862.16
3	455434.21	1267882.82
4	455399.23	1267868.22
5	455412.72	1267835.92
6	455433.22	1267832.94
7	455440.04	1267829.31
8	455460.07	1267822.40
1	455464.00	1267825.00

Исполняющий обязанности
начальника управления
государственной охраны
объектов культурного наследия
администрации Краснодарского края



А.В. Соловьев

УТВЕРЖДЕНЫ
приказом администрации
Краснодарского края
от 12.05.2026 № 518-ИИ

**РЕЖИМ
использования территории объекта культурного наследия регионального
значения «Братская могила советских воинов», 1942 – 1943 годы, 1947 г.,
Краснодарский край, г. Новороссийск, ст-ца Раевская, ул. Славы, окраина
станции**

В границах территории объекта культурного наследия **разрешается:**

- работы по сохранению объекта культурного наследия по документации, согласованной региональным органом охраны культурного наследия;
- сохранение и восстановление элементов планировочной структуры и композиционной среды: регенерация территории; ремонт и реставрация ценных элементов планировочной структуры территории объекта культурного наследия;
- воссоздание или компенсация утраченных элементов объекта культурного наследия;
- прокладка инженерных коммуникаций (электрокабеля) подземным способом в целях осуществления подсветки объекта культурного наследия в ночное время;
- проведение работ по благоустройству территории в соответствии с единым проектным решением по документации, согласованной региональным органом охраны объектов культурного наследия: размещение малых архитектурных форм, не противоречащих условиям зрительного восприятия объекта культурного наследия; установка отдельно стоящего оборудования городского освещения, организация ночной подсветки памятника; использование в покрытии пешеходных площадок, тротуаров натуральных материалов (камень, гранит, гравийная смесь) или имитирующих их (тротуарная плитка, допускающая механическую чистку, уборку и надлежащее содержание в процессе эксплуатации) с организацией водоотведения;
- озеленение, разбивка газонов и цветников при условии обеспечения визуального восприятия объекта культурного наследия, сохранение и посадка новых зеленых насаждений;
- проведение мероприятий, направленных на обеспечение экологической и пожарной безопасности;
- работы по защите объекта культурного наследия от динамических воздействий;
- установка информационных надписей и обозначений об объекте культурного наследия в соответствии с документацией, согласованной региональным органом охраны объектов культурного наследия;

работы по обеспечению мер пожарной безопасности объекта культурного наследия;

деятельность, способствующая сохранению объекта культурного наследия и использованию его в целях туризма, науки, культуры, просвещения;

экскурсионный показ;

проведение изыскательских, земляных, ремонтных работ и иной хозяйственной деятельности на земельных участках, непосредственно связанных с земельным участком в границах территории объекта культурного наследия, проводятся при наличии в проектной документации разделов по обеспечению сохранности объекта культурного наследия, включающих оценку воздействия проводимых работ на объект культурного наследия.

В границах территории объекта культурного наследия **запрещается:**

снос объекта культурного наследия;

изменение характера природного ландшафта, в том числе отметок природного рельефа, характера озеленения и соотношения открытых и закрытых пространств;

строительство объектов капитального строительства и некапитальных строений, включая павильоны, хозяйственные постройки, навесы;

создание разрушающих вибрационных нагрузок динамическим воздействием на грунты в зоне их взаимодействия с объектом культурного наследия;

градостроительная, хозяйственная и иная деятельность, создающая угрозу повреждения, разрушения, уничтожения и изменения пространственных характеристик объекта культурного наследия;

устройство глухих ограждений по границам территории объекта культурного наследия (за исключением временных ограждений, устанавливаемых на период проведения каких-либо работ);

использование строительных технологий, создающих динамические нагрузки и оказывающих негативное воздействие на объект культурного наследия, окружающую природную среду;

хранение огнеопасных материалов;

прокладка наземных и воздушных инженерных коммуникаций, кроме временных, необходимых для проведения работ по сохранению объекта культурного наследия;

загрязнение территории мусором, бытовыми отходами;

размещение площадок для сбора твердых коммунальных отходов;

движение транспортных средств;

размещение всех видов рекламных конструкций;

установка вышек сотовой связи и базовых станций.

Исполняющий обязанности
начальника управления
государственной охраны
объектов культурного наследия
администрации Краснодарского края



А.В. Соловьев