



АДМИНИСТРАЦИЯ КРАСНОДАРСКОГО КРАЯ
ПРИКАЗ

от 23.03.2026

г. Краснодар

№ 367-кн

**Об утверждении границ и режима использования территории
объекта культурного наследия федерального значения
«Курганная группа «Калинино 5» (3 насыпи)», эпоха бронзы – позднее
средневековье, Краснодарский край, Каневской район, с. Калинино,
5,8 км к востоко–юго–востоку от восточной окраины села**

В соответствии со статьями 3.1, 5.1, 9.1, 33 Федерального закона от 25 июня 2002 г. № 73-ФЗ «Об объектах культурного наследия (памятниках истории и культуры) народов Российской Федерации», статьей 3 Закона Краснодарского края от 23 июля 2015 г. № 3223-КЗ «Об объектах культурного наследия (памятниках истории и культуры) народов Российской Федерации, расположенных на территории Краснодарского края», приказом Министерства культуры Российской Федерации от 04 июня 2015 г. № 1745 «Об утверждении требований к составлению проектов границ территорий объектов культурного наследия», пунктом 2.3 Положения об управлении государственной охраны объектов культурного наследия администрации Краснодарского края, утвержденного постановлением главы администрации (губернатора) Краснодарского края от 08 декабря 2016 г. № 1000 «Об управлении государственной охраны объектов культурного наследия администрации Краснодарского края», п р и к а з ы в а ю:

1. Утвердить:

1) границы территории объекта культурного наследия федерального значения «Курганная группа «Калинино 5» (3 насыпи)», эпоха бронзы – позднее средневековье, Краснодарский край, Каневской район, с. Калинино, 5,8 км к востоко–юго–востоку от восточной окраины села, согласно приложению 1 к настоящему приказу;

2) режим использования территории объекта культурного наследия федерального значения «Курганная группа «Калинино 5» (3 насыпи)», эпоха бронзы – позднее средневековье, Краснодарский край, Каневской район, с. Калинино, 5,8 км к востоко–юго–востоку от восточной окраины села, согласно приложению 2 к настоящему приказу.

2. Отделу государственного учета объектов культурного наследия управления государственной охраны объектов культурного наследия администрации Краснодарского края (Гончаров А.В.) обеспечить:

1) размещение (опубликование) настоящего приказа на сайте в информационно-телекоммуникационной сети «Интернет» admkrain.krasnodar.ru и на «Официальном интернет-портале правовой информации» (www.pravo.gov.ru);

2) направление в семидневный срок со дня принятия настоящего приказа его копии в Управление Министерства юстиции Российской Федерации по Краснодарскому краю;

3) направление в срок не более чем пять рабочих дней со дня принятия настоящего приказа его копии в филиал ППК «Роскадастр» по Краснодарскому краю;

4) направление в семидневный срок со дня принятия настоящего приказа его копии в администрацию муниципального образования Каневской муниципальный район Краснодарского края.

3. Контроль за выполнением настоящего приказа возложить на заместителя начальника управления государственной охраны объектов культурного наследия администрации Краснодарского края Муравенко Е.В.

4. Приказ вступает в силу на следующий день после его официального опубликования.

Исполняющий обязанности начальника
управления государственной охраны
объектов культурного наследия
администрации Краснодарского края



А.В. Соловьев

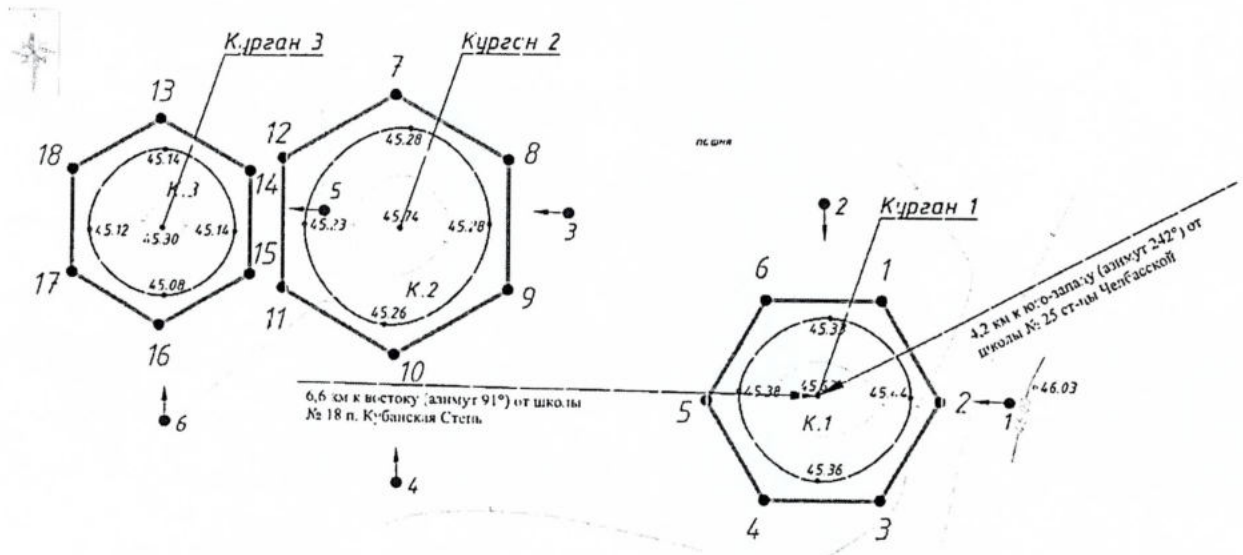
Приложение 1

УТВЕРЖДЕНЫ
приказом администрации
Краснодарского края
от 23.03.2016 № 367-КН






ГРАНИЦЫ

**территории объекта культурного наследия федерального значения
«Курганная группа «Калинино 5» (3 насыпи)», эпоха бронзы – позднее
средневековье, Краснодарский край, Каневской район, с. Калинино,
5,8 км к востоку–юго–востоку от восточной окраины села**

Карта (схема) границ территории объекта культурного наследия



УСЛОВНЫЕ ОБОЗНАЧЕНИЯ

-  горизонтали
-  пола кургана
-  граница территории объекта культурного наследия
-  1 поворотная точка и ее номер
-  точка фотофиксации

Перечень координат характерных (поворотных) точек границ территории
объекта культурного наследия

№	Координаты характерных точек во Всемирной геодезической системе координат (WGS-84)		Координаты характерных точек в местной системе координат (МСК-23)	
	СШ	ВД	X	Y
Курган 1				
1	45.963124769	39.305282186	581881.13	1402583.66
2	45.962919086	39.305445998	581858.48	1402596.74
3	45.962717305	39.305272495	581835.83	1402583.66
4	45.962721206	39.304935168	581835.83	1402557.50
5	45.962926889	39.304771341	581858.48	1402544.43
6	45.963128671	39.304944856	581881.13	1402557.50
1	45.963124769	39.305282186	581881.13	1402583.66
Курган 2				
7	45.963552740	39.303883023	581926.90	1402474.42
8	45.963417042	39.304207522	581912.24	1402499.82
9	45.963153210	39.304201252	581882.90	1402499.82
10	45.963025075	39.303870487	581868.24	1402474.42
11	45.963160781	39.303545990	581882.90	1402449.01
12	45.963424614	39.303552257	581912.24	1402449.01
7	45.963552740	39.303883023	581926.90	1402474.42
Курган 3				
13	45.963506765	39.303198580	581920.91	1402421.45
14	45.963398770	39.303456834	581909.24	1402441.66
15	45.963188805	39.303451847	581885.90	1402441.66
16	45.963086834	39.303188608	581874.22	1402421.45
17	45.963194827	39.302930355	581885.90	1402401.23
18	45.963404793	39.302935340	581909.24	1402401.23
13	45.963506765	39.303198580	581920.91	1402421.45

Исполняющий обязанности начальника
управления государственной охраны
объектов культурного наследия
администрации Краснодарского края



А.В. Соловьев

Приложение 2

УТВЕРЖДЕН

приказом администрации
Краснодарского края

от 23.03.2026 № 367-кп

РЕЖИМ

использования территории объекта культурного наследия федерального значения «Курганная группа «Калинино 5» (3 насыпи)», эпоха бронзы – позднее средневековье, Краснодарский край, Каневской район, с. Калинино, 5,8 км к востоко–юго–востоку от восточной окраины села

На территории объекта культурного наследия запрещается строительство объектов капитального строительства и увеличение объемно-пространственных характеристик существующих на территории объекта культурного наследия объектов капитального строительства, проведение земляных, строительных, мелиоративных и иных работ, за исключением работ по сохранению объекта культурного наследия или его отдельных элементов, сохранению историко-градостроительной или природной среды объекта культурного наследия.

На территории объекта культурного наследия разрешается ведение хозяйственной деятельности, не противоречащей требованиям обеспечения сохранности объекта культурного наследия и позволяющей обеспечить функционирование объекта культурного наследия в современных условиях.

Границы территории объекта культурного наследия могут быть откорректированы по результатам археологических полевых работ.

Исполняющий обязанности начальника
управления государственной охраны
объектов культурного наследия
администрации Краснодарского края

А.В. Соловьев