



АДМИНИСТРАЦИЯ КРАСНОДАРСКОГО КРАЯ
ПРИКАЗ

от 18.03.2026

г. Краснодар

№ 325-КН

**Об утверждении границ и режима использования территории
объекта культурного наследия федерального значения
«Курганная группа «Большие Челбасы 10» (5 насыпей)», эпоха бронзы –
позднее средневековье, Краснодарский край, Каневской район,
х. Большие Челбасы, 3,2 км к юго–востоку от центра хутора**

В соответствии со статьями 3.1, 5.1, 9.1, 33 Федерального закона от 25 июня 2002 г. № 73-ФЗ «Об объектах культурного наследия (памятниках истории и культуры) народов Российской Федерации», статьей 3 Закона Краснодарского края от 23 июля 2015 г. № 3223-КЗ «Об объектах культурного наследия (памятниках истории и культуры) народов Российской Федерации, расположенных на территории Краснодарского края», приказом Министерства культуры Российской Федерации от 04 июня 2015 г. № 1745 «Об утверждении требований к составлению проектов границ территорий объектов культурного наследия», пунктом 2.3 Положения об управлении государственной охраны объектов культурного наследия администрации Краснодарского края, утвержденного постановлением главы администрации (губернатора) Краснодарского края от 08 декабря 2016 г. № 1000 «Об управлении государственной охраны объектов культурного наследия администрации Краснодарского края», п р и к а з ы в а ю:

1. Утвердить:

1) границы территории объекта культурного наследия федерального значения «Курганная группа «Большие Челбасы 10» (5 насыпей)», эпоха бронзы – позднее средневековье, Краснодарский край, Каневской район, х. Большие Челбасы, 3,2 км к юго–востоку от центра хутора, согласно приложению 1 к настоящему приказу;

2) режим использования территории объекта культурного наследия федерального значения «Курганная группа «Большие Челбасы 10» (5 насыпей)», эпоха бронзы – позднее средневековье, Краснодарский край, Каневской район, х. Большие Челбасы, 3,2 км к юго–востоку от центра хутора, согласно приложению 2 к настоящему приказу.

2. Отделу государственного учета объектов культурного наследия управления государственной охраны объектов культурного наследия администрации Краснодарского края (Гончаров А.В.) обеспечить:

1) размещение (опубликование) настоящего приказа на сайте в информационно-телекоммуникационной сети «Интернет» admkrain.krasnodar.ru и на «Официальном интернет-портале правовой информации» (www.pravo.gov.ru);

2) направление в семидневный срок со дня принятия настоящего приказа его копии в Управление Министерства юстиции Российской Федерации по Краснодарскому краю;

3) направление в срок не более чем пять рабочих дней со дня принятия настоящего приказа его копии в филиал ППК «Роскадастр» по Краснодарскому краю;

4) направление в семидневный срок со дня принятия настоящего приказа его копии в администрацию муниципального образования Каневской муниципальной район Краснодарского края.

3. Контроль за выполнением настоящего приказа возложить на заместителя начальника управления государственной охраны объектов культурного наследия администрации Краснодарского края Муравенко Е.В.

4. Приказ вступает в силу на следующий день после его официального опубликования.

Исполняющий обязанности начальника
управления государственной охраны
объектов культурного наследия
администрации Краснодарского края

А.В. Соловьев

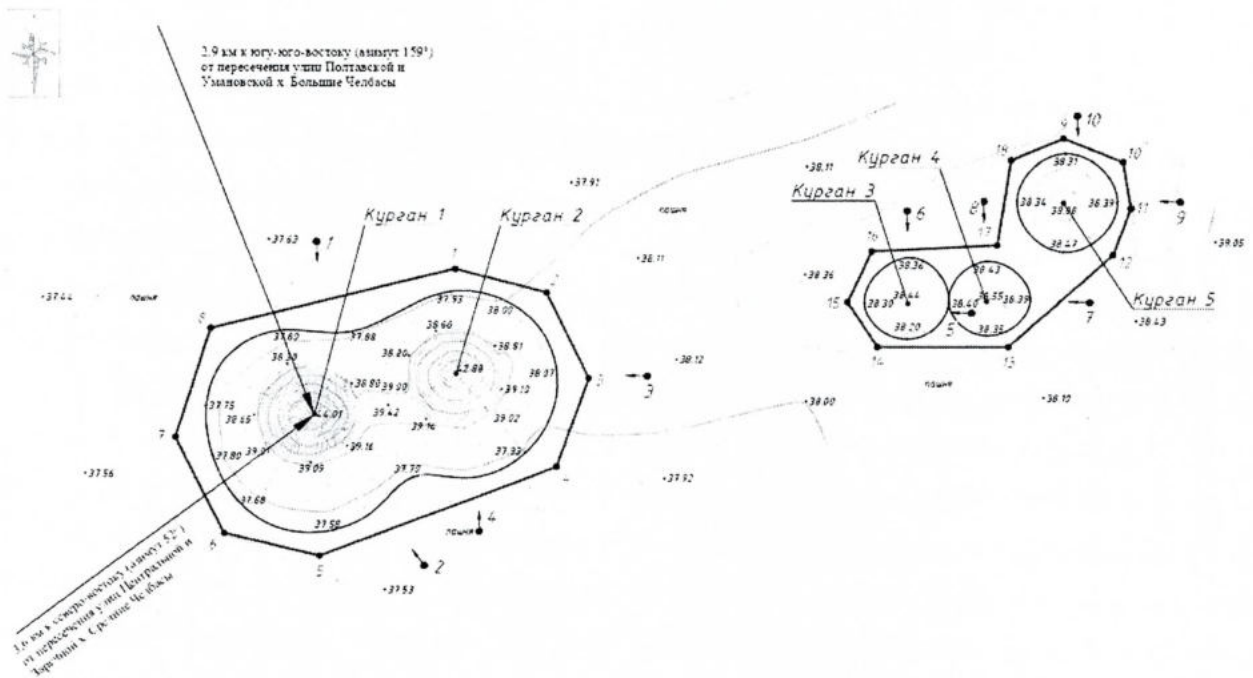
Приложение 1

УТВЕРЖДЕНЫ
приказом администрации
Краснодарского края
от 18.03.2026 № 325-КН






ГРАНИЦЫ

**территории объекта культурного наследия федерального значения
«Курганная группа «Большие Челбасы 10» (5 насыпей)», эпоха бронзы –
позднее средневековье, Краснодарский край, Каневской район,
х. Большие Челбасы, 3,2 км к юго-востоку от центра хутора**

Карта (схема) границ территории объекта культурного наследия



УСЛОВНЫЕ ОБОЗНАЧЕНИЯ

-  горизонтали
-  пола кургана
-  граница территории объекта культурного наследия
-  1 поворотная точка и ее номер
-  точка фотофиксации

Перечень координат характерных (поворотных) точек границ территории
объекта культурного наследия

№	Координаты характерных точек во Всемирной геодезической системе координат (WGS-84)		Координаты характерных точек в местной системе координат (МСК-23)	
	СШ	ВД	X	Y
Курган 1,2				
1	46.075947488	39.193593393	594283.96	1393735.60
2	46.075846184	39.194101502	594273.30	1393775.08
3	46.075497334	39.194326883	594234.79	1393793.10
4	46.075142480	39.194141480	594195.12	1393779.36
5	46.074788131	39.192812890	594154.17	1393677.18
6	46.074886272	39.192285096	594164.46	1393636.19
7	46.075281989	39.192022490	594208.14	1393615.20
8	46.075717474	39.192229147	594256.79	1393630.45
1	46.075947488	39.193593393	594283.96	1393735.60
Курган 3,4,5				
9	46.076434755	39.196985333	594342.12	1393997.16
10	46.076336306	39.197313026	594331.56	1394022.68
11	46.076153356	39.197353084	594311.27	1394026.09
12	46.075966934	39.197248992	594290.43	1394018.35
13	46.075600271	39.196656960	594248.97	1393973.17
14	46.075607969	39.195931520	594248.97	1393917.04
15	46.075791720	39.195770918	594269.21	1393904.31
16	46.075996415	39.195908938	594292.12	1393914.64
17	46.076013036	39.196606411	594294.79	1393968.56
18	46.076350814	39.196691364	594332.44	1393974.56
9	46.076434755	39.196985333	594342.12	1393997.16

Исполняющий обязанности начальника
управления государственной охраны
объектов культурного наследия
администрации Краснодарского края



А.В. Соловьев

Приложение 2

УТВЕРЖДЕН
приказом администрации
Краснодарского края
от 18.03.2026 № 325-КН

РЕЖИМ

использования территории объекта культурного наследия федерального значения «Курганная группа «Большие Челбасы 10» (5 насыпей)», эпоха бронзы – позднее средневековье, Краснодарский край, Каневской район, х. Большие Челбасы, 3,2 км к юго–востоку от центра хутора

На территории объекта культурного наследия запрещается строительство объектов капитального строительства и увеличение объемно-пространственных характеристик существующих на территории объекта культурного наследия объектов капитального строительства, проведение земляных, строительных, мелиоративных и иных работ, за исключением работ по сохранению объекта культурного наследия или его отдельных элементов, сохранению историко-градостроительной или природной среды объекта культурного наследия.

На территории объекта культурного наследия разрешается ведение хозяйственной деятельности, не противоречащей требованиям обеспечения сохранности объекта культурного наследия и позволяющей обеспечить функционирование объекта культурного наследия в современных условиях.

Границы территории объекта культурного наследия могут быть откорректированы по результатам археологических полевых работ.

Исполняющий обязанности начальника
управления государственной охраны
объектов культурного наследия
администрации Краснодарского края



А.В. Соловьев