



АДМИНИСТРАЦИЯ КРАСНОДАРСКОГО КРАЯ
ПРИКАЗ

от 13.03.2026

г. Краснодар

№ 289-КН

Об утверждении границ и режима использования территории объекта культурного наследия федерального значения «Курганная группа «Мальков 1» (9 насыпей)», эпоха бронзы – позднее средневековье, Краснодарский край, Каневской район, ст–ца Каневская, 3,5 км к западу от железнодорожной станции

В соответствии со статьями 3.1, 5.1, 9.1, 33 Федерального закона от 25 июня 2002 г. № 73-ФЗ «Об объектах культурного наследия (памятниках истории и культуры) народов Российской Федерации», статьей 3 Закона Краснодарского края от 23 июля 2015 г. № 3223-КЗ «Об объектах культурного наследия (памятниках истории и культуры) народов Российской Федерации, расположенных на территории Краснодарского края», приказом Министерства культуры Российской Федерации от 04 июня 2015 г. № 1745 «Об утверждении требований к составлению проектов границ территорий объектов культурного наследия», пунктом 2.3 Положения об управлении государственной охраны объектов культурного наследия администрации Краснодарского края, утвержденного постановлением главы администрации (губернатора) Краснодарского края от 08 декабря 2016 г. № 1000 «Об управлении государственной охраны объектов культурного наследия администрации Краснодарского края», п р и к а з ы в а ю:

1. Утвердить:

1) границы территории объекта культурного наследия федерального значения «Курганная группа «Мальков 1» (9 насыпей)», эпоха бронзы – позднее средневековье, Краснодарский край, Каневской район, ст–ца Каневская, 3,5 км к западу от железнодорожной станции, согласно приложению 1 к настоящему приказу;

2) режим использования территории объекта культурного наследия федерального значения «Курганная группа «Мальков 1» (9 насыпей)», эпоха бронзы – позднее средневековье, Краснодарский край, Каневской район, ст–ца Каневская, 3,5 км к западу от железнодорожной станции, согласно приложению 2 к настоящему приказу.

2. Отделу государственного учета объектов культурного наследия управления государственной охраны объектов культурного наследия администрации Краснодарского края (Гончаров А.В.) обеспечить:

1) размещение (опубликование) настоящего приказа на сайте в информационно-телекоммуникационной сети «Интернет» admkrain.krasnodar.ru и на «Официальном интернет-портале правовой информации» (www.pravo.gov.ru);

2) направление в семидневный срок со дня принятия настоящего приказа его копии в Управление Министерства юстиции Российской Федерации по Краснодарскому краю;

3) направление в срок не более чем пять рабочих дней со дня принятия настоящего приказа его копии в филиал ППК «Роскадастр» по Краснодарскому краю;

4) направление в семидневный срок со дня принятия настоящего приказа его копии в администрацию муниципального образования Каневской муниципальный район Краснодарского края.

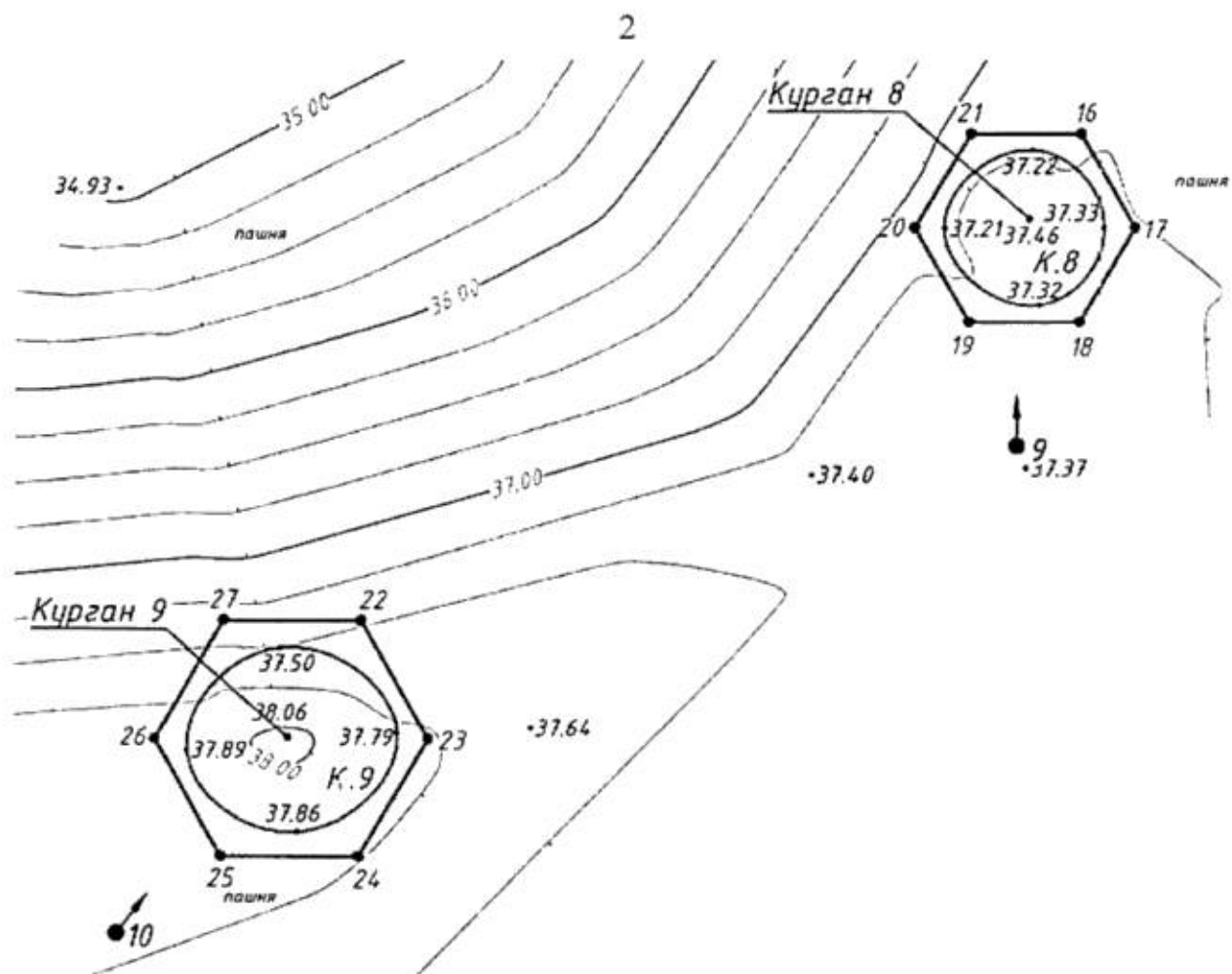
3. Контроль за выполнением настоящего приказа возложить на заместителя начальника управления государственной охраны объектов культурного наследия администрации Краснодарского края Муравенко Е.В.

4. Приказ вступает в силу на следующий день после его официального опубликования.






Исполняющий обязанности начальника
управления государственной охраны
объектов культурного наследия
администрации Краснодарского края



А.В. Соловьев



УСЛОВНЫЕ ОБОЗНАЧЕНИЯ

-  горизонтали
-  пола кургана
-  граница территории объекта культурного наследия
-  поворотная точка и ее номер
-  точка фотофиксации

Перечень координат характерных (поворотных) точек границ территории
объекта культурного наследия

№	Координаты характерных точек во Всемирной геодезической системе координат (WGS-84)		Координаты характерных точек в местной системе координат (МСК-23)	
	СШ	ВД	X	Y
Курган 1-7				
1	46.106234058	38.894267725	597341.72	1370542.16
2	46.106034024	38.894690235	597319.86	1370575.09
3	46.104809475	38.894511091	597183.59	1370562.79
4	46.104629472	38.894012917	597163.14	1370524.51
5	46.104835513	38.893484094	597185.57	1370483.36
6	46.105081941	38.893378844	597212.87	1370474.91
7	46.105087179	38.892561056	597212.73	1370411.67
8	46.104795173	38.892348604	597180.08	1370395.62
9	46.104670026	38.891964340	597165.83	1370366.07
10	46.104798956	38.891529579	597179.78	1370332.29
11	46.104527060	38.890744485	597148.87	1370271.93
12	46.104603374	38.890393459	597157.04	1370244.69
13	46.104756595	38.890345905	597174.03	1370240.82
14	46.105648182	38.890956343	597273.67	1370286.89
15	46.105958214	38.893214485	597310.13	1370461.08
1	46.106234058	38.894267725	597341.72	1370542.16
Курган 8				
16	46.103641690	38.890201885	597049.98	1370231.10
17	46.103416101	38.890384223	597025.06	1370245.49
18	46.103193464	38.890194538	597000.15	1370231.10
19	46.103196415	38.889822516	597000.15	1370202.33
20	46.103422002	38.889640177	597025.06	1370187.95
21	46.103644640	38.889829861	597049.98	1370202.33
16	46.103641690	38.890201885	597049.98	1370231.10

Курган 9				
22	46.102510403	38.887771100	596922.09	1370044.59
23	46.102228572	38.887998916	596890.96	1370062.56
24	46.101950427	38.887761946	596859.84	1370044.59
25	46.101954103	38.887297188	596859.84	1370008.65
26	46.102235923	38.887069383	596890.96	1369990.68
27	46.102514079	38.887306338	596922.09	1370008.65
22	46.102510403	38.887771100	596922.09	1370044.59

Исполняющий обязанности начальника
управления государственной охраны
объектов культурного наследия
администрации Краснодарского края



А.В. Соловьев

Приложение 2

УТВЕРЖДЕН
приказом администрации
Краснодарского края
от 13.03.2026 № 289-КК

РЕЖИМ

использования территории объекта культурного наследия федерального значения «Курганная группа «Мальков 1» (9 насыпей)», эпоха бронзы – позднее средневековье, Краснодарский край, Каневской район, ст-ца Каневская, 3,5 км к западу от железнодорожной станции

На территории объекта культурного наследия запрещается строительство объектов капитального строительства и увеличение объемно-пространственных характеристик существующих на территории объекта культурного наследия объектов капитального строительства, проведение земляных, строительных, мелиоративных и иных работ, за исключением работ по сохранению объекта культурного наследия или его отдельных элементов, сохранению историко-градостроительной или природной среды объекта культурного наследия.

На территории объекта культурного наследия разрешается ведение хозяйственной деятельности, не противоречащей требованиям обеспечения сохранности объекта культурного наследия и позволяющей обеспечить функционирование объекта культурного наследия в современных условиях.

Границы территории объекта культурного наследия могут быть откорректированы по результатам археологических полевых работ.

Исполняющий обязанности начальника
управления государственной охраны
объектов культурного наследия
администрации Краснодарского края



А.В. Соловьев