



**АДМИНИСТРАЦИЯ КРАСНОДАРСКОГО КРАЯ**  
**ПРИКАЗ**

от 18.02.2026

г. Краснодар

№ 132-КН

**Об утверждении границ и режима использования территории  
объекта культурного наследия федерального значения  
«Курганная группа «Булгаковская 5» (10 насыпей)», эпоха бронзы –  
позднее средневековье, Краснодарский край, Гулькевичский район,  
х. Булгаков, 0,1 км к югу от юго–восточного угла хутора**

В соответствии со статьями 3.1, 5.1, 9.1, 33 Федерального закона от 25 июня 2002 г. № 73-ФЗ «Об объектах культурного наследия (памятниках истории и культуры) народов Российской Федерации», статьей 3 Закона Краснодарского края от 23 июля 2015 г. № 3223-КЗ «Об объектах культурного наследия (памятниках истории и культуры) народов Российской Федерации, расположенных на территории Краснодарского края», приказом Министерства культуры Российской Федерации от 04 июня 2015 г. № 1745 «Об утверждении требований к составлению проектов границ территорий объектов культурного наследия», пунктом 2.3 Положения об управлении государственной охраны объектов культурного наследия администрации Краснодарского края, утвержденного постановлением главы администрации (губернатора) Краснодарского края от 08 декабря 2016 г. № 1000 «Об управлении государственной охраны объектов культурного наследия администрации Краснодарского края», п р и к а з ы в а ю:

1. Утвердить:

1) границы территории объекта культурного наследия федерального значения «Курганная группа «Булгаковская 5» (10 насыпей)», эпоха бронзы – позднее средневековье, Краснодарский край, Гулькевичский район, х. Булгаков, 0,1 км к югу от юго–восточного угла хутора, согласно приложению 1 к настоящему приказу;

2) режим использования территории объекта культурного наследия федерального значения «Курганная группа «Булгаковская 5» (10 насыпей)», эпоха бронзы – позднее средневековье, Краснодарский край, Гулькевичский район, х. Булгаков, 0,1 км к югу от юго–восточного угла хутора, согласно приложению 2 к настоящему приказу.

2. Отделу государственного учета объектов культурного наследия управления государственной охраны объектов культурного наследия администрации Краснодарского края (Гончаров А.В.) обеспечить:

1) размещение (опубликование) настоящего приказа на сайте в информационно-телекоммуникационной сети «Интернет» [admkrai.krasnodar.ru](http://admkrai.krasnodar.ru) и на «Официальном интернет-портале правовой информации» ([www.pravo.gov.ru](http://www.pravo.gov.ru));

2) направление в семидневный срок со дня принятия настоящего приказа его копии в Управление Министерства юстиции Российской Федерации по Краснодарскому краю;

3) направление в срок не более чем пять рабочих дней со дня принятия настоящего приказа его копии в филиал ППК «Роскадастр» по Краснодарскому краю;

4) направление в семидневный срок со дня принятия настоящего приказа его копии в администрацию муниципального образования Гулькевичский муниципальный район Краснодарского края.

3. Контроль за выполнением настоящего приказа оставляю за собой.

4. Приказ вступает в силу на следующий день после его официального опубликования.

Исполняющий обязанности начальника  
управления государственной охраны  
объектов культурного наследия  
администрации Краснодарского края



А.В. Соловьев

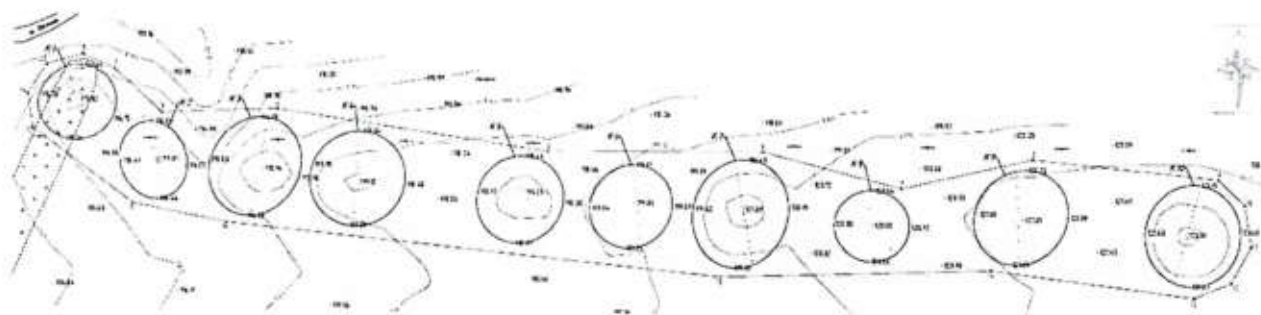
Приложение 1

УТВЕРЖДЕНЫ  
приказом администрации  
Краснодарского края  
от 18.02.2026 № 132-КК




**ГРАНИЦЫ**

**территории объекта культурного наследия федерального значения  
«Курганная группа «Булгаковская 5» (10 насыпей)», эпоха бронзы –  
позднее средневековье, Краснодарский край, Гулькевичский район,  
х. Булгаков, 0,1 км к югу от юго-восточного угла хутора**

Карта (схема) границ территории объекта культурного наследия



Условные обозначения

-  граница насыпи кургана
-  граница территории ОКН
-  поворотная точка границы территории ОКН и ее номер

Перечень координат характерных (поворотных) точек границ территории  
объекта культурного наследия

№	Координаты характерных точек во Всемирной геодезической системе координат (WGS-84)		Координаты характерных точек в местной системе координат (МСК-23)	
	N	E	X	Y
1	45.187349978	40.509220863	494914.13	2262849.39
2	45.187269024	40.509466603	494905.02	2262868.64
3	45.187026333	40.509827936	494877.88	2262896.88
4	45.187057294	40.510707279	494880.91	2262966.01
5	45.186836656	40.512773151	494855.44	2263128.22
6	45.186850929	40.514405571	494856.28	2263256.53
7	45.186648535	40.515464359	494833.31	2263339.61
8	45.186824035	40.516463164	494852.36	2263418.22
9	45.186722131	40.517874610	494840.39	2263529.08
10	45.186577239	40.518082196	494824.20	2263545.30
11	45.186345430	40.518133824	494798.41	2263549.21
12	45.186140929	40.517983659	494775.75	2263537.27
13	45.186055153	40.517703545	494766.34	2263515.20
14	45.186196465	40.516160721	494782.75	2263394.04
15	45.186141119	40.514104793	494777.54	2263232.43
16	45.186406855	40.510334866	494808.80	2262936.32
17	45.186507536	40.509616933	494820.32	2262879.96
18	45.186927360	40.508848033	494867.33	2262819.81
19	45.187121851	40.508804420	494888.97	2262816.51
20	45.187287950	40.508945138	494907.36	2262827.68
1	45.187349978	40.509220863	494914.13	2262849.39

Исполняющий обязанности начальника  
управления государственной охраны  
объектов культурного наследия  
администрации Краснодарского края

А.В. Соловьев

Приложение 2

УТВЕРЖДЕН  
приказом администрации  
Краснодарского края  
от 18.02.2026 № 132-кк

**РЕЖИМ**

**использования территории объекта культурного наследия федерального значения «Курганная группа «Булгаковская 5» (10 насыпей)», эпоха бронзы – позднее средневековье, Краснодарский край, Гулькевичский район, х. Булгаков, 0,1 км к югу от юго–восточного угла хутора**

На территории объекта культурного наследия запрещается строительство объектов капитального строительства и увеличение объемно-пространственных характеристик существующих на территории объекта культурного наследия объектов капитального строительства, проведение земляных, строительных, мелиоративных и иных работ, за исключением работ по сохранению объекта культурного наследия или его отдельных элементов, сохранению историко-градостроительной или природной среды объекта культурного наследия.

На территории объекта культурного наследия разрешается ведение хозяйственной деятельности, не противоречащей требованиям обеспечения сохранности объекта культурного наследия и позволяющей обеспечить функционирование объекта культурного наследия в современных условиях.

Границы территории объекта культурного наследия могут быть откорректированы по результатам археологических полевых работ.

Исполняющий обязанности начальника  
управления государственной охраны  
объектов культурного наследия  
администрации Краснодарского края

А.В. Соловьев