



АДМИНИСТРАЦИЯ КРАСНОДАРСКОГО КРАЯ
ПРИКАЗ

от 13.02.2016

г. Краснодар

№ 112-КК

**Об утверждении границ и режима использования территории
объекта культурного наследия федерального значения
«Курганная группа «Холмский 32» (5 насыпей)», третье тысячелетие
до н.э. – XVI в. н.э., Краснодарский край, Абинский район,
х. Краснооктябрьский, 1 км к северо-востоку от хутора**

В соответствии со статьями 3.1, 5.1, 9.1, 33 Федерального закона от 25 июня 2002 г. № 73-ФЗ «Об объектах культурного наследия (памятниках истории и культуры) народов Российской Федерации», статьей 3 Закона Краснодарского края от 23 июля 2015 г. № 3223-КЗ «Об объектах культурного наследия (памятниках истории и культуры) народов Российской Федерации, расположенных на территории Краснодарского края», приказом Министерства культуры Российской Федерации от 04 июня 2015 г. № 1745 «Об утверждении требований к составлению проектов границ территорий объектов культурного наследия», пунктом 2.3 Положения об управлении государственной охраны объектов культурного наследия администрации Краснодарского края, утвержденного постановлением главы администрации (губернатора) Краснодарского края от 08 декабря 2016 г. № 1000 «Об управлении государственной охраны объектов культурного наследия администрации Краснодарского края», п р и к а з ы в а ю:

1. Утвердить:

1) границы территории объекта культурного наследия федерального значения «Курганная группа «Холмский 32» (5 насыпей)», третье тысячелетие до н.э. – XVI в. н.э., Краснодарский край, Абинский район, х. Краснооктябрьский, 1 км к северо-востоку от хутора, согласно приложению 1 к настоящему приказу;

2) режим использования территории объекта культурного наследия федерального значения «Курганная группа «Холмский 32» (5 насыпей)», третье тысячелетие до н.э. – XVI в. н.э., Краснодарский край, Абинский район, х. Краснооктябрьский, 1 км к северо-востоку от хутора, согласно приложению 2 к настоящему приказу.

2. Отделу государственного учета объектов культурного наследия управления государственной охраны объектов культурного наследия администрации Краснодарского края (Гончаров А.В.) обеспечить:

1) размещение (опубликование) настоящего приказа на сайте в информационно-телекоммуникационной сети «Интернет» admkrain.krasnodar.ru и на «Официальном интернет-портале правовой информации» (www.pravo.gov.ru);

2) направление в семидневный срок со дня принятия настоящего приказа его копии в Управление Министерства юстиции Российской Федерации по Краснодарскому краю;

3) направление в срок не более чем пять рабочих дней со дня принятия настоящего приказа его копии в филиал ППК «Роскадастр» по Краснодарскому краю;

4) направление в семидневный срок со дня принятия настоящего приказа его копии в администрацию муниципального образования Абинский муниципальный район Краснодарского края.

3. Контроль за выполнением настоящего приказа оставляю за собой.

4. Приказ вступает в силу на следующий день после его официального опубликования.

Исполняющий обязанности начальника
управления государственной охраны
объектов культурного наследия
администрации Краснодарского края

А.В. Соловьев

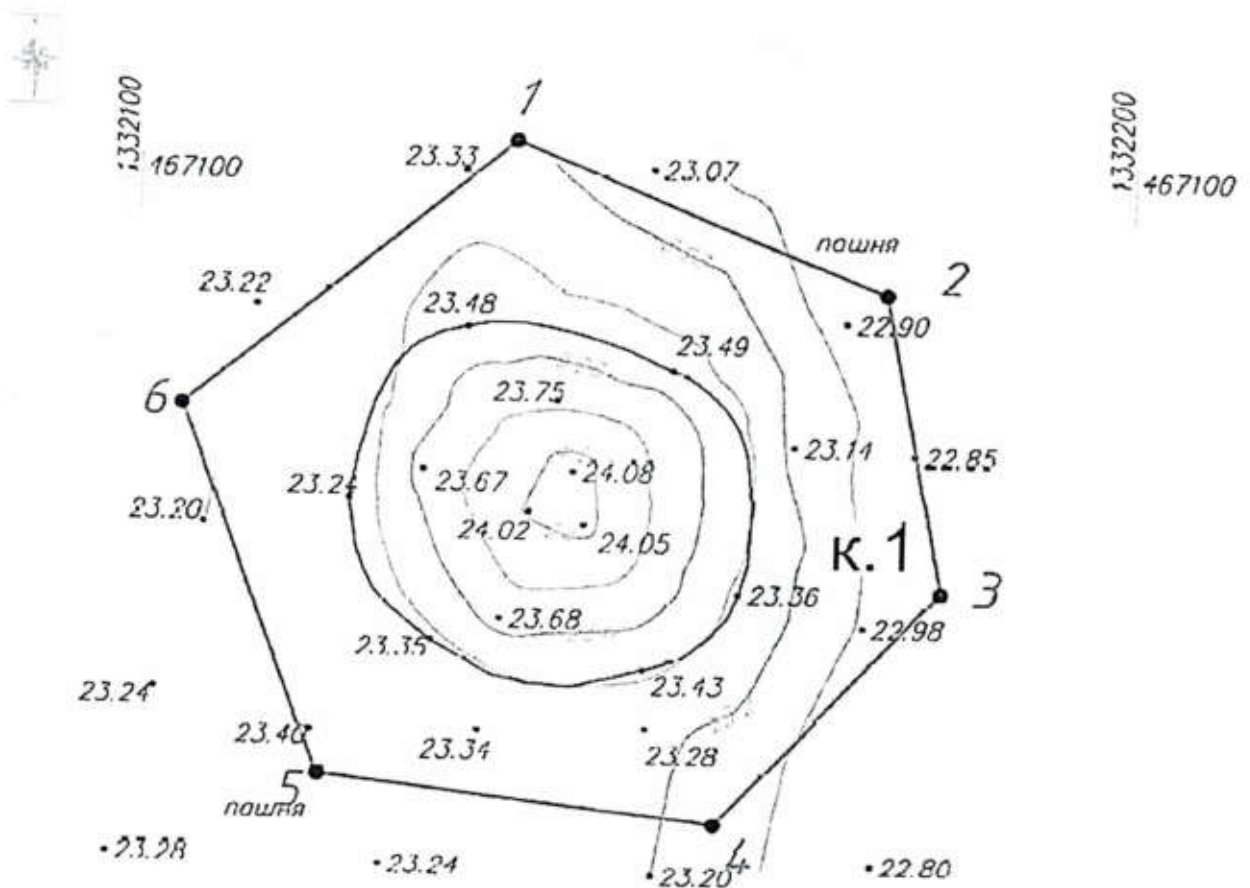
Приложение 1

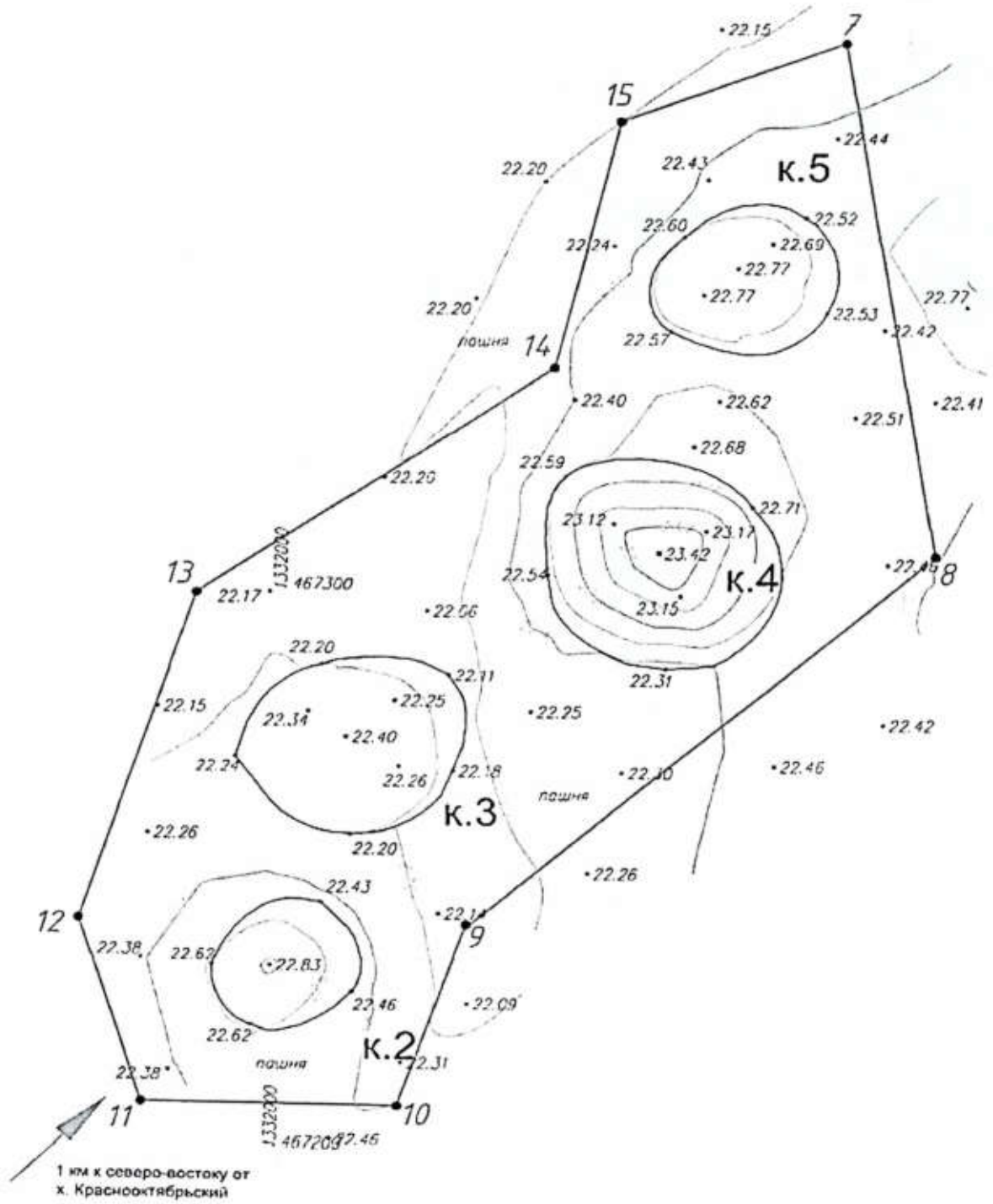
УТВЕРЖДЕНЫ
приказом администрации
Краснодарского края
от 13.02.2026 № 112-КН

ГРАНИЦЫ





территории объекта культурного наследия федерального значения
«Курганная группа «Холмский 32» (5 насыпей)», третье тысячелетие
до н.э. – XVI в. н.э., Краснодарский край, Абинский район,
х. Краснооктябрьский, 1 км к северо-востоку от хутора

Карта (схема) границ территории объекта культурного наследия





УСЛОВНЫЕ ОБОЗНАЧЕНИЯ

-  горизонтали
-  пола кургана
-  граница территории объекта культурного наследия
-  1 поворотная точка и ее номер

Перечень координат характерных (поворотных) точек границ территории
объекта культурного наследия

№ точки	WGS-84		МСК 23 (Зона 1)	
	СШ	ВД	X	Y
Участок №1				
1	44.937338912	38.389055576	467105.07	1332137.75
2	44.937188834	38.389528172	467088.58	1332175.14
3	44.936895261	38.389601258	467055.98	1332181.07
4	44.936659414	38.389316244	467029.66	1332158.70
5	44.936704867	38.388809453	467034.51	1332118.67
6	44.937073290	38.388631296	467075.38	1332104.41
1	44.937338912	38.389055576	467105.07	1332137.75
Участок №2				
7	44.939994046	38.388464337	467399.90	1332089.60
8	44.939158116	38.388652872	467307.07	1332104.95
9	44.938561898	38.387692964	467240.44	1332029.51
10	44.938272619	38.387558461	467208.24	1332019.06
11	44.938275882	38.387029243	467208.39	1331977.28
12	44.938575657	38.386894892	467241.65	1331966.51
13	44.939097942	38.387130054	467299.79	1331984.78
14	44.939468177	38.387866785	467341.22	1332042.73
15	44.939867485	38.388000193	467385.65	1332053.04
7	44.939994046	38.388464337	467399.90	1332089.60

Исполняющий обязанности начальника
управления государственной охраны
объектов культурного наследия
администрации Краснодарского края



А.В. Соловьев

Приложение 2

УТВЕРЖДЕН
приказом администрации
Краснодарского края
от 13.02.2026 № 112-КК

РЕЖИМ

использования территории объекта культурного наследия федерального значения «Курганная группа «Холмский 32» (5 насыпей)», третье тысячелетие до н.э. – XVI в. н.э., Краснодарский край, Абинский район, х. Краснооктябрьский, 1 км к северо-востоку от хутора

На территории объекта культурного наследия запрещается строительство объектов капитального строительства и увеличение объемно-пространственных характеристик существующих на территории объекта культурного наследия объектов капитального строительства, проведение земляных, строительных, мелиоративных и иных работ, за исключением работ по сохранению объекта культурного наследия или его отдельных элементов, сохранению историко-градостроительной или природной среды объекта культурного наследия.

На территории объекта культурного наследия разрешается ведение хозяйственной деятельности, не противоречащей требованиям обеспечения сохранности объекта культурного наследия и позволяющей обеспечить функционирование объекта культурного наследия в современных условиях.

Границы территории объекта культурного наследия могут быть откорректированы по результатам археологических полевых работ.

Исполняющий обязанности начальника
управления государственной охраны
объектов культурного наследия
администрации Краснодарского края

А.В. Соловьев