



**АДМИНИСТРАЦИЯ КРАСНОДАРСКОГО КРАЯ**  
**ПРИКАЗ**

от 05.02.2026

г. Краснодар

№ 78-КН

**Об утверждении границ и режима использования территории объекта культурного наследия федерального значения «Курганная группа «Зыбза 1» (4 насыпи)», III тыс. до н.э. – XVI в. н.э., Краснодарский край, Абинский район, ст-ца Холмская, 2 км к востоку от станицы, 0,5 км к югу от автодороги Краснодар – Абинск**

В соответствии со статьями 3.1, 5.1, 9.1, 33 Федерального закона от 25 июня 2002 г. № 73-ФЗ «Об объектах культурного наследия (памятниках истории и культуры) народов Российской Федерации», статьей 3 Закона Краснодарского края от 23 июля 2015 г. № 3223-КЗ «Об объектах культурного наследия (памятниках истории и культуры) народов Российской Федерации, расположенных на территории Краснодарского края», приказом Министерства культуры Российской Федерации от 4 июня 2015 г. № 1745 «Об утверждении требований к составлению проектов границ территорий объектов культурного наследия», пунктом 2.3 Положения об управлении государственной охраны объектов культурного наследия администрации Краснодарского края, утвержденного постановлением главы администрации (губернатора) Краснодарского края от 8 декабря 2016 г. № 1000 «Об управлении государственной охраны объектов культурного наследия администрации Краснодарского края», п р и к а з ы в а ю:

1. Утвердить:

1) границы территории объекта культурного наследия федерального значения «Курганная группа «Зыбза 1» (4 насыпи)», III тыс. до н.э. – XVI в. н.э., Краснодарский край, Абинский район, ст-ца Холмская, 2 км к востоку от станицы, 0,5 км к югу от автодороги Краснодар – Абинск, согласно приложению 1 к настоящему приказу;

2) режим использования территории объекта культурного наследия федерального значения «Курганная группа «Зыбза 1» (4 насыпи)», III тыс. до н.э. – XVI в. н.э., Краснодарский край, Абинский район, ст-ца Холмская, 2 км к востоку от станицы, 0,5 км к югу от автодороги Краснодар – Абинск, согласно приложению 2 к настоящему приказу.

2. Отделу государственного учета объектов культурного наследия управления государственной охраны объектов культурного наследия администрации Краснодарского края (Гончаров А.В.) обеспечить:

1) размещение (опубликование) настоящего приказа на сайте в информационно-телекоммуникационной сети «Интернет» [admkrain.krasnodar.ru](http://admkrain.krasnodar.ru) и на «Официальном интернет-портале правовой информации» ([www.pravo.gov.ru](http://www.pravo.gov.ru));

2) направление в семидневный срок со дня принятия настоящего приказа его копии в Управление Министерства юстиции Российской Федерации по Краснодарскому краю;

3) направление в срок не более чем пять рабочих дней со дня принятия настоящего приказа его копии в филиал ППК «Роскадастр» по Краснодарскому краю;

4) направление в семидневный срок со дня принятия настоящего приказа его копии в администрацию муниципального образования Абинский муниципальный район Краснодарского края.

3. Контроль за выполнением настоящего приказа оставляю за собой.

4. Приказ вступает в силу на следующий день после его официального опубликования.

Заместитель начальника  
управления государственной охраны  
объектов культурного наследия  
администрации Краснодарского края



С.В. Онищенко

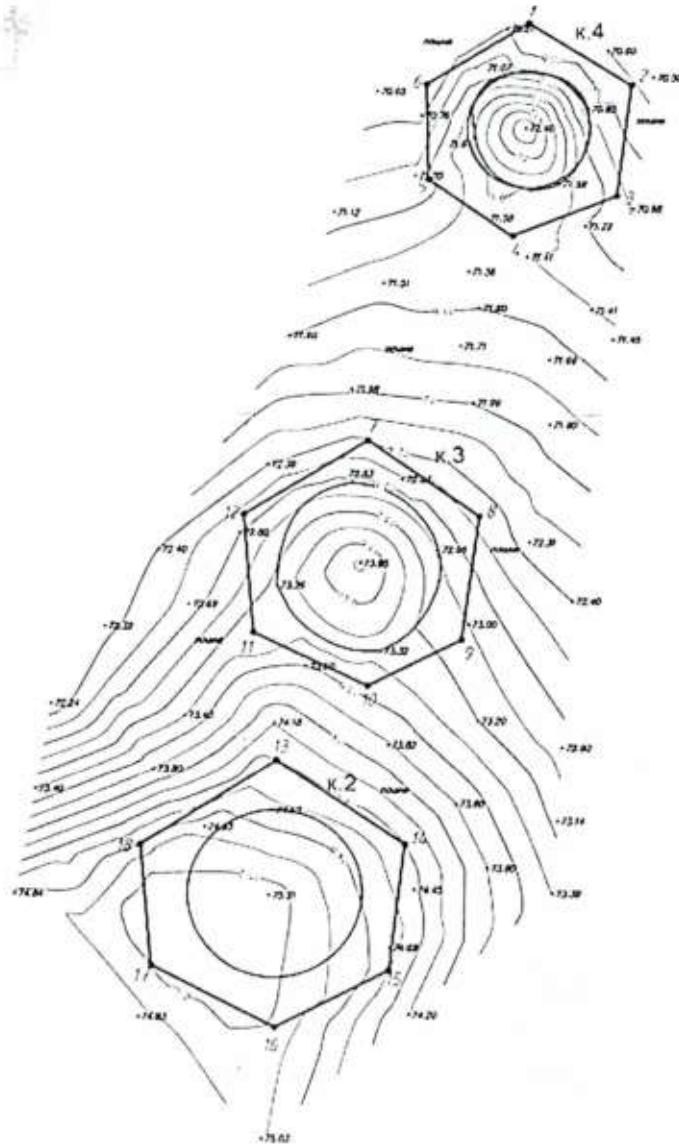
Приложение 1

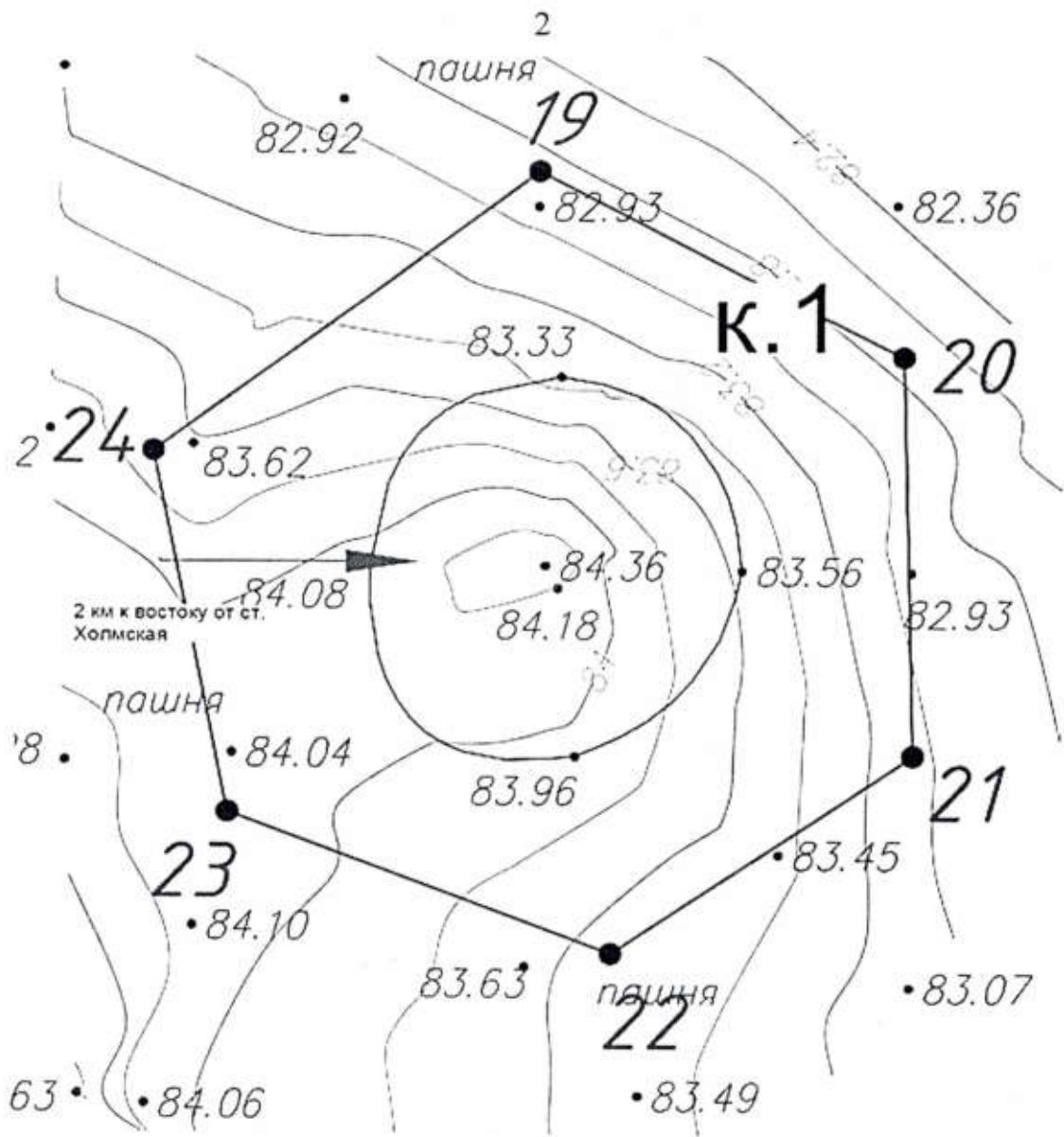
УТВЕРЖДЕНЫ  
приказом администрации  
Краснодарского края  
от 05.02.2026 № 78-КК

**ГРАНИЦЫ**






**территории объекта культурного наследия федерального значения  
«Курганная группа «Зыбза 1» (4 насыпи)», III тыс. до н.э. – XVI в. н.э.,  
Краснодарский край, Абинский район, ст-ца Холмская, 2 км к востоку  
от станицы, 0,5 км к югу от автодороги Краснодар – Абинск**

Карта (схема) границ территории объекта культурного наследия





*УСЛОВНЫЕ ОБОЗНАЧЕНИЯ*

-  горизонтали
-  пола кургана
-  граница территории объекта культурного наследия
-  поворотная точка и ее номер
-  точка фотофиксации

Перечень координат характерных (поворотных) точек границ территории  
объекта культурного наследия

№ точки	WGS-84		МСК 23 (Зона 1)	
	СШ	ВД	X	Y
Участок №1				
1	44.849132826	38.431992339	457320.58	1335581.01
2	44.848958565	38.432371361	457301.38	1335611.08
3	44.84865354	38.432318774	457267.46	1335607.11
4	44.848544021	38.431930974	457255.12	1335576.52
5	44.848699373	38.43162353	457272.25	1335552.12
6	44.848962972	38.43161558	457301.54	1335551.33
1	44.849132826	38.431992339	457320.58	1335581.01
Участок №2				
7	44.847978641	38.431403662	457192.06	1335535.18
8	44.847768978	38.431815545	457168.94	1335567.87
9	44.847426833	38.431751796	457130.89	1335563.04
10	44.847298343	38.431405475	457116.46	1335535.74
11	44.847448116	38.430982758	457132.92	1335502.23
12	44.847775901	38.430944944	457169.33	1335499.04
7	44.847978641	38.431403662	457192.06	1335535.18
Участок №3				
13	44.847096286	38.431070983	457093.86	1335509.42
14	44.846863426	38.431547318	457068.19	1335547.22
15	44.846517193	38.431493406	457029.69	1335543.17
16	44.846363165	38.431073276	457012.39	1335510.05
17	44.84653162	38.430613141	457030.91	1335473.57
18	44.846862483	38.430570796	457067.66	1335470.02
13	44.847096286	38.431070983	457093.86	1335509.42
Участок №4				
19	44.844078261	38.425988706	456756.27	1335109.46
20	44.843958277	38.426299194	456743.07	1335134.08
21	44.84370314	38.426306474	456714.72	1335134.81
22	44.843576984	38.426049883	456700.59	1335114.60
23	44.843667971	38.425721719	456710.56	1335088.60
24	44.84389912	38.425658221	456736.22	1335083.44
19	44.844078261	38.425988706	456756.27	1335109.46

Заместитель начальника  
управления государственной охраны  
объектов культурного наследия  
администрации Краснодарского края



С.В. Онищенко

Приложение 2

УТВЕРЖДЕН  
приказом администрации  
Краснодарского края  
от 05.02.2026 № 78-КК

### РЕЖИМ

**использования территории объекта культурного наследия федерального значения «Курганная группа «Зыбза 1» (4 насыпи)», III тыс. до н.э. – XVI в. н.э., Краснодарский край, Абинский район, ст-ца Холмская, 2 км к востоку от станицы, 0,5 км к югу от автодороги Краснодар – Абинск**

На территории объекта культурного наследия запрещается строительство объектов капитального строительства и увеличение объемно-пространственных характеристик существующих на территории объекта культурного наследия объектов капитального строительства, проведение земляных, строительных, мелиоративных и иных работ, за исключением работ по сохранению объекта культурного наследия или его отдельных элементов, сохранению историко-градостроительной или природной среды объекта культурного наследия.

На территории объекта культурного наследия разрешается ведение хозяйственной деятельности, не противоречащей требованиям обеспечения сохранности объекта культурного наследия и позволяющей обеспечить функционирование объекта культурного наследия в современных условиях.

Границы территории объекта культурного наследия могут быть откорректированы по результатам археологических полевых работ.

Заместитель начальника  
управления государственной охраны  
объектов культурного наследия  
администрации Краснодарского края



С.В. Онищенко