



АДМИНИСТРАЦИЯ КРАСНОДАРСКОГО КРАЯ  
ПРИКАЗ

от 23.10.2025

г. Краснодар

№ 1399-КК

**Об утверждении границ и режима использования территории  
объекта культурного наследия федерального значения  
«Курганная группа «Старомышастовская 10» (5 насыпей)»,  
эпоха бронзы – позднее средневековье, Краснодарский край,  
Динской район, ст-ца Старомышастовская,  
1,05 км к востоку от юго-восточного угла станицы**

В соответствии со статьями 3.1, 5.1, 9.1, 33 Федерального закона от 25 июня 2002 г. № 73-ФЗ «Об объектах культурного наследия (памятниках истории и культуры) народов Российской Федерации», статьей 3 Закона Краснодарского края от 23 июля 2015 г. № 3223-КЗ «Об объектах культурного наследия (памятниках истории и культуры) народов Российской Федерации, расположенных на территории Краснодарского края», приказом Министерства культуры Российской Федерации от 4 июня 2015 г. № 1745 «Об утверждении требований к составлению проектов границ территорий объектов культурного наследия», пунктом 2.3 Положения об управлении государственной охраны объектов культурного наследия администрации Краснодарского края, утвержденного постановлением главы администрации (губернатора) Краснодарского края от 8 декабря 2016 г. № 1000 «Об управлении государственной охраны объектов культурного наследия администрации Краснодарского края», п р и к а з ы в а ю:

1. Утвердить:

1) границы территории объекта культурного наследия федерального значения «Курганная группа «Старомышастовская 10» (5 насыпей)», эпоха бронзы – позднее средневековье, Краснодарский край, Динской район, ст-ца Старомышастовская, 1,05 км к востоку от юго-восточного угла станицы, согласно приложению 1 к настоящему приказу;

2) режим использования территории объекта культурного наследия федерального значения «Курганная группа «Старомышастовская 10» (5 насыпей)», эпоха бронзы – позднее средневековье, Краснодарский край,

Динской район, ст-ца Старомышастовская, 1,05 км к востоку от юго-восточного угла станицы, согласно приложению 2 к настоящему приказу.

2. Отделу государственного учета объектов культурного наследия управления государственной охраны объектов культурного наследия администрации Краснодарского края (Гончаров А.В.) обеспечить:

1) размещение (опубликование) настоящего приказа на сайте в информационно-телекоммуникационной сети «Интернет» [admkrain.krasnodar.ru](http://admkrain.krasnodar.ru) и на «Официальном интернет-портале правовой информации» ([www.pravo.gov.ru](http://www.pravo.gov.ru));

2) направление в семидневный срок со дня принятия настоящего приказа его копии в Управление Министерства юстиции Российской Федерации по Краснодарскому краю;

3) направление в срок не более чем пять рабочих дней со дня принятия настоящего приказа его копии в филиал ППК «Роскадастр» по Краснодарскому краю;

4) направление в семидневный срок со дня принятия настоящего приказа его копии в администрацию муниципального образования Динской район.

3. Контроль за выполнением настоящего приказа оставляю за собой.

4. Приказ вступает в силу на следующий день после его официального опубликования.

Начальник управления  
государственной охраны  
объектов культурного наследия  
администрации Краснодарского края



Г.Г. Давыденко

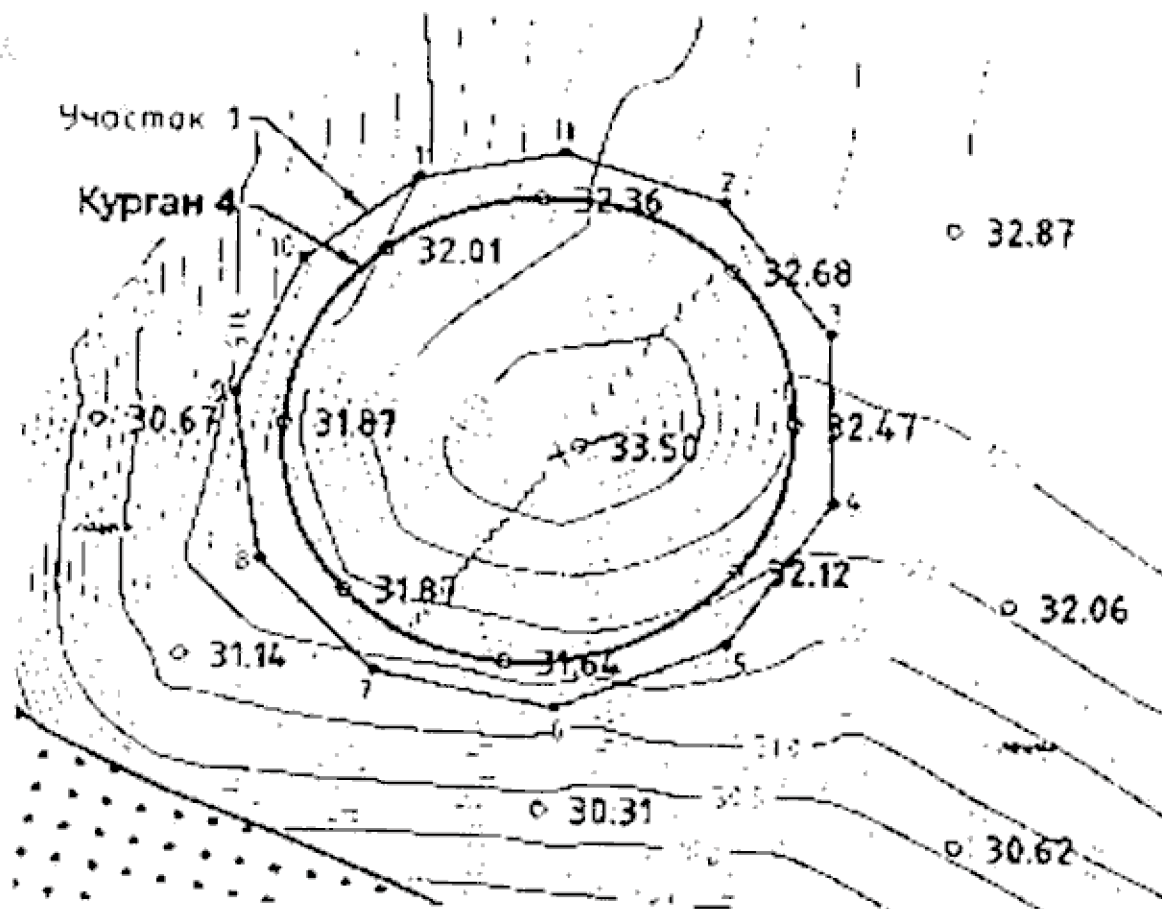
Приложение 1

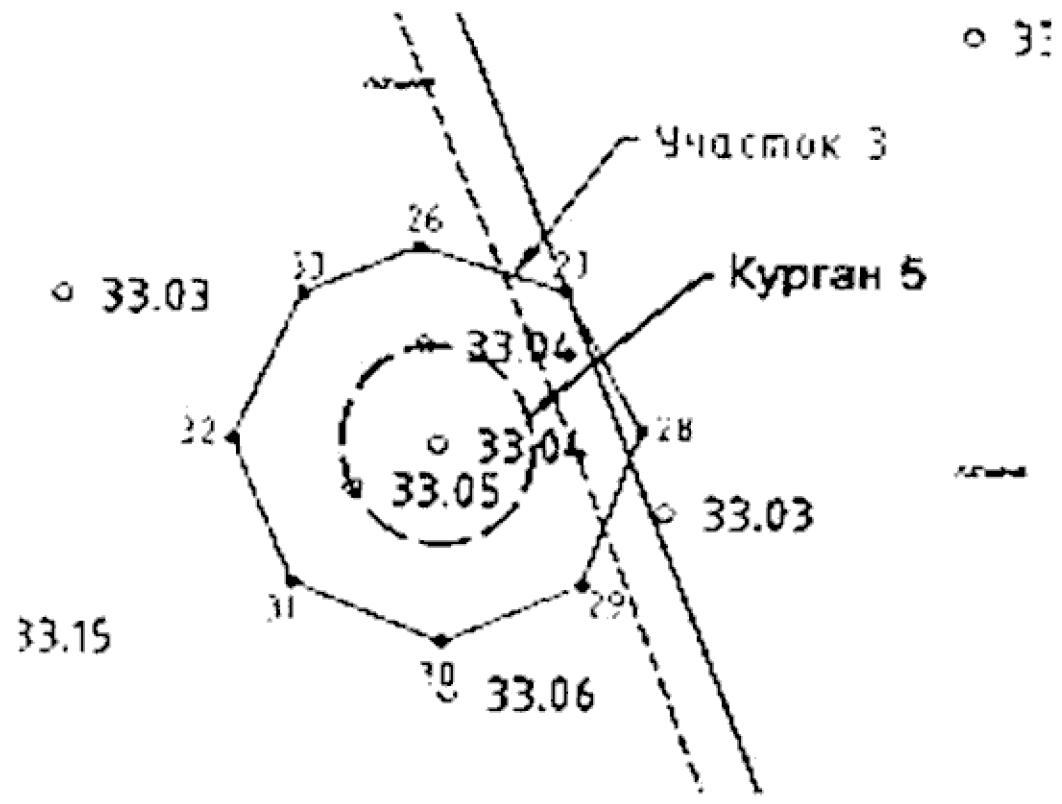
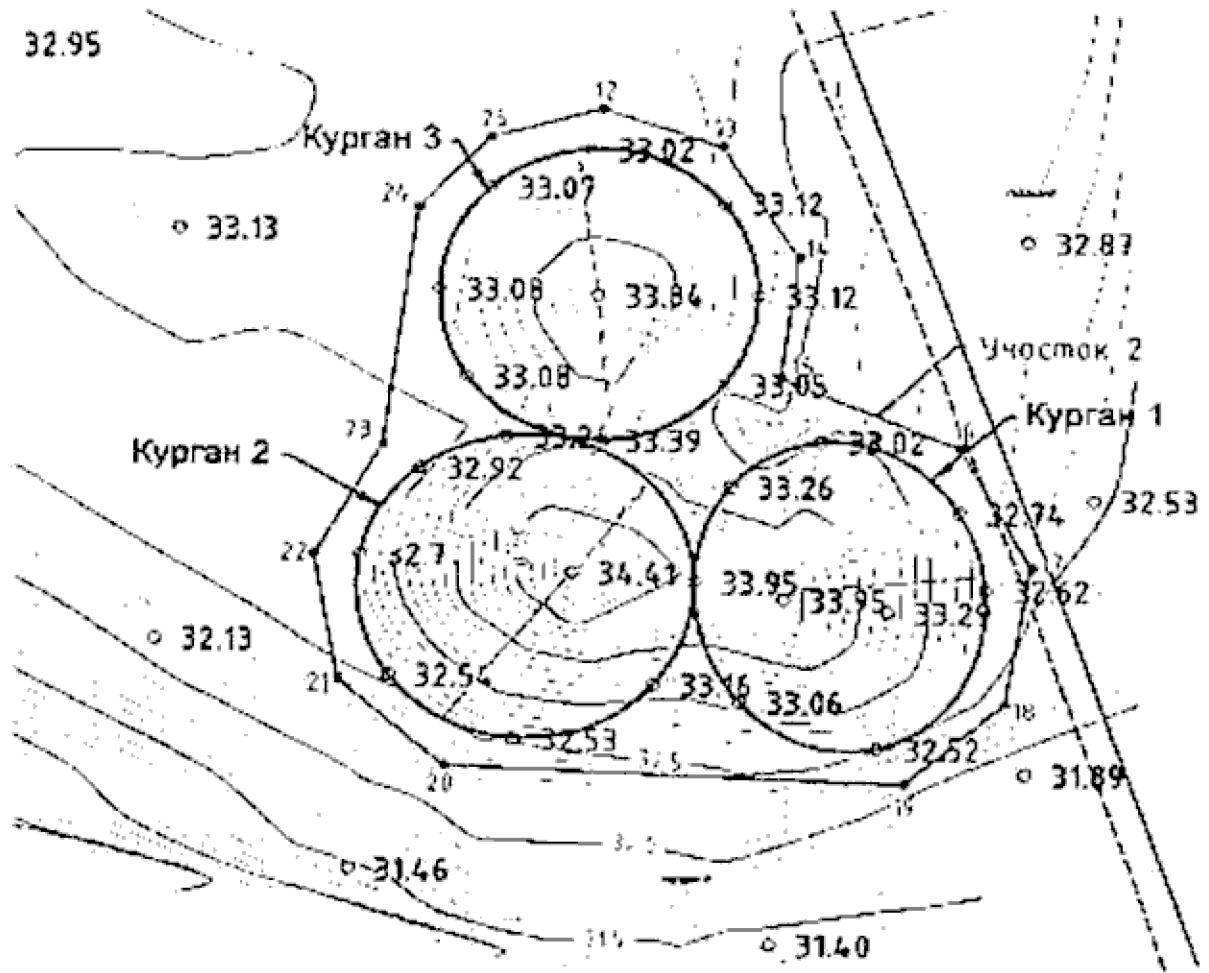
УТВЕРЖДЕНЫ  
приказом администрации  
Краснодарского края  
от 23.10.2025 № 7379-КН

**ГРАНИЦЫ**

территории объекта культурного наследия федерального значения  
«Курганная группа «Старомышастовская 10» (5 насыпей)»,  
эпоха бронзы – позднее средневековье, Краснодарский край,  
Динской район, ст-ца Старомышастовская,  
1,05 км к востоку от юго-восточного угла станицы

Карта (схема) границ территории объекта культурного наследия





## Условные обозначения



граница насыпи кургана



граница территории ОКН



поворотная точка границы территории ОКН и ее номер

## Перечень координат характерных (поворотных) точек границ территории объекта культурного наследия

№	Координаты характерных точек во Всемирной геодезической системе координат (WGS-84)		Координаты характерных точек в местной системе координат (МСК-23)	
	N	E	X	Y
Участок 1				
1	45.334978844	39.132694680	511859.04	1390207.02
2	45.334910641	39.132970820	511851.77	1390228.77
3	45.334732140	39.133156685	511832.14	1390243.62
4	45.334507770	39.133160616	511807.21	1390244.29
5	45.334315120	39.132976331	511785.59	1390230.15
6	45.334230173	39.132677461	511775.82	1390206.86
7	45.334280628	39.132362837	511781.07	1390182.11
8	45.334435599	39.132163440	511798.07	1390166.24
9	45.334655900	39.132121728	511822.51	1390162.62
10	45.334835890	39.132238934	511842.65	1390171.52
11	45.334945463	39.132442152	511855.05	1390187.28
1	45.334978844	39.132694680	511859.04	1390207.02
Участок 2				
12	45.334928510	39.134987805	511856.02	1390386.85
13	45.334866886	39.135227433	511849.44	1390405.73

14	45.334689926	39.135378068	511829.94	1390417.82
15	45.334504521	39.135338392	511809.29	1390415.00
16	45.334389459	39.135699487	511796.90	1390443.49
17	45.334199646	39.135837793	511775.96	1390454.63
18	45.333990885	39.135783707	511752.70	1390450.72
19	45.333870062	39.135580816	511739.05	1390435.01
20	45.333904776	39.134656115	511741.87	1390362.47
21	45.334039515	39.134443199	511756.60	1390345.57
22	45.334233105	39.134396322	511778.07	1390341.59
23	45.334409936	39.134537907	511797.88	1390352.40
24	45.334778913	39.134616082	511838.97	1390357.95
25	45.334887353	39.134763925	511851.19	1390369.36
12	45.334928510	39.134987805	511856.02	1390386.85
Участок 3				
26	45.336127695	39.134753882	511989.03	1390366.61
27	45.336077233	39.134958734	511983.65	1390382.74
28	45.335925000	39.135063846	511966.85	1390391.22
29	45.335756735	39.134980320	511948.06	1390384.94
30	45.335696868	39.134784990	511941.18	1390369.73
31	45.335762726	39.134574569	511948.27	1390353.13
32	45.335920966	39.134490285	511965.76	1390346.27
33	45.336077908	39.134588758	511983.31	1390353.74
26	45.336127695	39.134753882	511989.03	1390366.61

Начальник управления  
государственной охраны  
объектов культурного наследия  
администрации Краснодарского края



Г.Г. Давыденко

Приложение 2

УТВЕРЖДЕН  
приказом администрации  
Краснодарского края  
от 23.10.2025 № 1399-КН

### РЕЖИМ

**использования территории объекта культурного наследия федерального значения «Курганная группа «Старомышастовская 10» (5 насыпей)», эпоха бронзы – позднее средневековье, Краснодарский край, Динской район, ст-ца Старомышастовская, 1,05 км к востоку от юго-восточного угла станицы**

На территории объекта культурного наследия запрещается строительство объектов капитального строительства и увеличение объемно-пространственных характеристик существующих на территории объекта культурного наследия объектов капитального строительства, проведение земляных, строительных, мелиоративных и иных работ, за исключением работ по сохранению объекта культурного наследия или его отдельных элементов, сохранению историко-градостроительной или природной среды объекта культурного наследия.

На территории объекта культурного наследия разрешается ведение хозяйственной деятельности, не противоречащей требованиям обеспечения сохранности объекта культурного наследия и позволяющей обеспечить функционирование объекта культурного наследия в современных условиях.

Границы территории объекта культурного наследия могут быть откорректированы по результатам археологических полевых работ.

Начальник управления  
государственной охраны  
объектов культурного наследия  
администрации Краснодарского края



Г.Г. Давыденко