



## АДМИНИСТРАЦИЯ КРАСНОДАРСКОГО КРАЯ

### ПРИКАЗ

от 08.10.2025

г. Краснодар

№ 1188-КН

**Об утверждении границ и режима использования территории объекта культурного наследия федерального значения «Курганная группа», Краснодарский край, Выселковский район, ст-ца Выселки, колхоз «Память Ильича», 2-е отделение, поле 2**

В соответствии со статьями 3.1, 5.1, 9.1, 33 Федерального закона от 25 июня 2002 г. № 73-ФЗ «Об объектах культурного наследия (памятниках истории и культуры) народов Российской Федерации», статьей 3 Закона Краснодарского края от 23 июля 2015 г. № 3223-КЗ «Об объектах культурного наследия (памятниках истории и культуры) народов Российской Федерации, расположенных на территории Краснодарского края», приказом Министерства культуры Российской Федерации от 4 июня 2015 г. № 1745 «Об утверждении требований к составлению проектов границ территорий объектов культурного наследия», пунктом 2.3 Положения об управлении государственной охраны объектов культурного наследия администрации Краснодарского края, утвержденного постановлением главы администрации (губернатора) Краснодарского края от 8 декабря 2016 г. № 1000 «Об управлении государственной охраны объектов культурного наследия администрации Краснодарского края», п р и к а з ы в а ю:

1. Утвердить:

1) границы территории объекта культурного наследия федерального значения «Курганная группа», Краснодарский край, Выселковский район, ст-ца Выселки, колхоз «Память Ильича», 2-е отделение, поле 2, согласно приложению 1 к настоящему приказу;

2) режим использования территории объекта культурного наследия федерального значения «Курганная группа», Краснодарский край, Выселковский район, ст-ца Выселки, колхоз «Память Ильича», 2-е отделение, поле 2, согласно приложению 2 к настоящему приказу.

2. Отделу государственного учета объектов культурного наследия управления государственной охраны объектов культурного наследия администрации Краснодарского края (Гончаров А.В.) обеспечить:

1) размещение (опубликование) настоящего приказа на сайте в информационно-телекоммуникационной сети «Интернет» [admkrain.krasnodar.ru](http://admkrain.krasnodar.ru) и на «Официальном интернет-портале правовой информации» ([www.pravo.gov.ru](http://www.pravo.gov.ru));

2) направление в семидневный срок со дня принятия настоящего приказа его копии в Управление Министерства юстиции Российской Федерации по Краснодарскому краю;

3) направление в срок не более чем пять рабочих дней со дня принятия настоящего приказа его копии в филиал ППК «Роскадастр» по Краснодарскому краю;

4) направление в семидневный срок со дня принятия настоящего приказа его копии в администрацию муниципального образования Выселковский район.

3. Контроль за выполнением настоящего приказа оставляю за собой.

4. Приказ вступает в силу на следующий день после его официального опубликования.

Начальник управления  
государственной охраны  
объектов культурного наследия  
администрации Краснодарского края



Г.Г. Давыденко

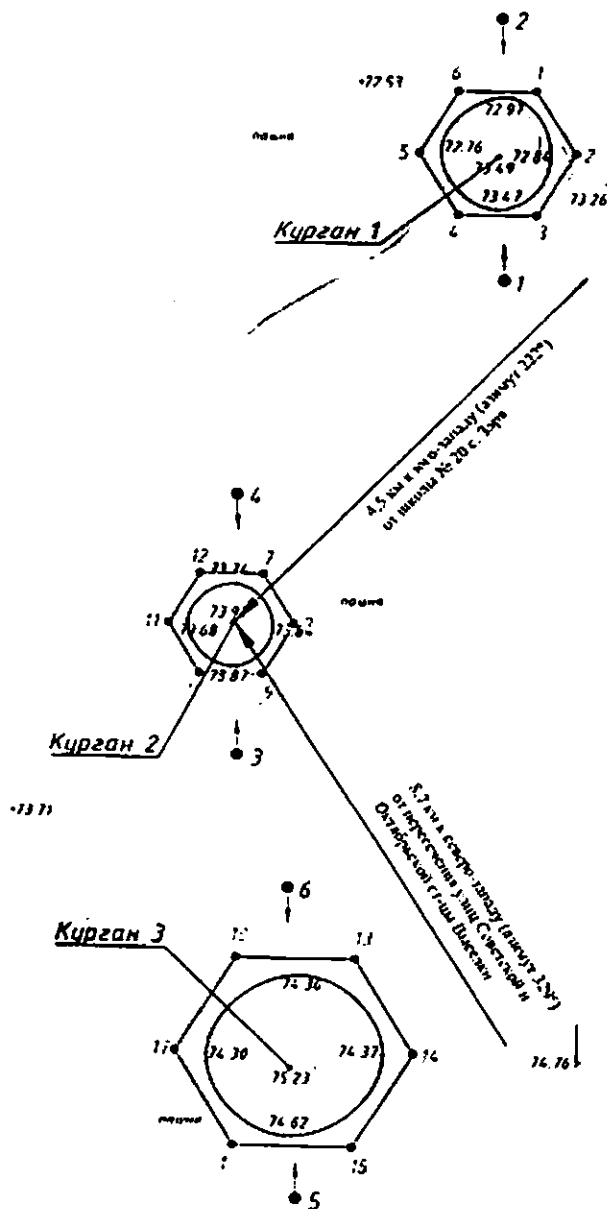
Приложение 1

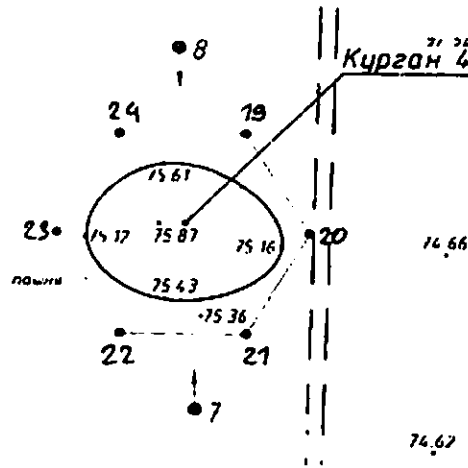
УТВЕРЖДЕНЫ  
приказом администрации  
Краснодарского края  
от 08.10.2025 № 1138-КК

**ГРАНИЦЫ**






территории объекта культурного наследия федерального значения  
«Курганная группа», Краснодарский край, Выселковский район,  
ст-ца Выселки, колхоз «Память Ильича», 2-е отделение, поле 2

Карта (схема) границ территории объекта культурного наследия





*УСЛОВНЫЕ ОБОЗНАЧЕНИЯ*

-  горизонтали
-  пола кургана
-  граница территории объекта культурного наследия
-  поворотная точка и ее номер
-  точки фотофиксации

Перечень координат характерных (поворотных) точек границ территории объекта культурного наследия

№	Координаты характерных точек во Всемирной геодезической системе координат (WGS-84)		Координаты характерных точек в местной системе координат (МСК-23)	
	СШ	ВД	X	Y
Курган 1				
1	45.640980845	39.601799323	546150.00	2192401.80
2	45.640784843	39.601967169	546127.99	2192414.51
3	45.640584989	39.601809056	546105.99	2192401.80
4	45.640581048	39.601483356	546105.99	2192376.40
5	45.640776959	39.601315511	546127.99	2192363.69
6	45.640976904	39.601473621	546150.00	2192376.40
1	45.640980845	39.601799323	546150.00	2192401.80

Курган 2				
7	45.639409100	39.600707630	545976.77	2192313.67
8	45.639251792	39.600842303	545959.11	2192323.87
9	45.639091326	39.600715449	545941.45	2192313.67
10	45.639088159	39.600453896	545941.45	2192293.27
11	45.639245458	39.600319222	545959.11	2192283.07
12	45.639405933	39.600446076	545976.77	2192293.27
7	45.639409100	39.600707630	545976.77	2192313.67
Курган 3				
13	45.638184763	39.601141583	545840.11	2192345.15
14	45.637885792	39.601397555	545806.54	2192364.54
15	45.637580806	39.601156437	545772.97	2192345.15
16	45.637574788	39.600659375	545772.97	2192306.39
17	45.637873758	39.600403400	545806.54	2192287.00
18	45.638178746	39.600644515	545840.11	2192306.39
13	45.638184763	39.601141583	545840.11	2192345.15
Курган 4				
19	45.636213142	39.601804127	545620.09	2192393.03
20	45.635942105	39.602036160	545589.65	2192410.60
21	45.635665617	39.601817586	545559.22	2192393.03
22	45.635660165	39.601366968	545559.22	2192357.89
23	45.635931201	39.601134932	545589.65	2192340.31
24	45.636207690	39.601353504	545620.09	2192357.89
19	45.636213142	39.601804127	545620.09	2192393.03

Начальник управления  
государственной охраны  
объектов культурного наследия  
администрации Краснодарского края



Г.Г. Давыденко

Приложение 2

УТВЕРЖДЕН  
приказом администрации  
Краснодарского края  
от 08.10.2025 № 1183-КН

**РЕЖИМ**

**использования территории объекта культурного наследия федерального значения «Курганная группа», Краснодарский край, Выселковский район, ст-ца Выселки, колхоз «Память Ильича», 2-е отделение, поле 2**

На территории объекта культурного наследия запрещается строительство объектов капитального строительства и увеличение объемно-пространственных характеристик существующих на территории объекта культурного наследия объектов капитального строительства, проведение земляных, строительных, мелиоративных и иных работ, за исключением работ по сохранению объекта культурного наследия или его отдельных элементов, сохранению историко-градостроительной или природной среды объекта культурного наследия.

На территории объекта культурного наследия разрешается ведение хозяйственной деятельности, не противоречащей требованиям обеспечения сохранности объекта культурного наследия и позволяющей обеспечить функционирование объекта культурного наследия в современных условиях.

Границы территории объекта культурного наследия могут быть откорректированы по результатам археологических полевых работ.

Начальник управления  
государственной охраны  
объектов культурного наследия  
администрации Краснодарского края



Г.Г. Давыденко