



АДМИНИСТРАЦИЯ КРАСНОДАРСКОГО КРАЯ
ПРИКАЗ

от 13.08.2025

г. Краснодар

№ 864-КН

**Об утверждении границ и режима использования территории
объекта культурного наследия федерального значения
«Курганная группа (15 насыпей)», Краснодарский край,
Туапсинский район, аул Большое Псеушхо, 3,5 км
от западной окраины аула, юго–восточная часть поляны Дагуф**

В соответствии со статьями 3.1, 5.1, 9.1, 33 Федерального закона от 25 июня 2002 г. № 73-ФЗ «Об объектах культурного наследия (памятниках истории и культуры) народов Российской Федерации», статьей 3 Закона Краснодарского края от 23 июля 2015 г. № 3223-КЗ «Об объектах культурного наследия (памятниках истории и культуры) народов Российской Федерации, расположенных на территории Краснодарского края», приказом Министерства культуры Российской Федерации от 4 июня 2015 г. № 1745 «Об утверждении требований к составлению проектов границ территорий объектов культурного наследия», пунктом 2.3 Положения об управлении государственной охраны объектов культурного наследия администрации Краснодарского края, утвержденного постановлением главы администрации (губернатора) Краснодарского края от 8 декабря 2016 г. № 1000 «Об управлении государственной охраны объектов культурного наследия администрации Краснодарского края», п р и к а з ы в а ю:

1. Утвердить:

1) границы территории объекта культурного наследия федерального значения «Курганная группа (15 насыпей)», Краснодарский край, Туапсинский район, аул Большое Псеушхо, 3,5 км от западной окраины аула, юго–восточная часть поляны Дагуф, согласно приложению 1 к настоящему приказу;

2) режим использования территории объекта культурного наследия федерального значения «Курганная группа (15 насыпей)», Краснодарский край, Туапсинский район, аул Большое Псеушхо, 3,5 км от западной окраины аула, юго–восточная часть поляны Дагуф, согласно приложению 2 к настоящему приказу.

2. Отделу государственного учета объектов культурного наследия управления государственной охраны объектов культурного наследия администрации Краснодарского края (Гончаров А.В.) обеспечить:

1) размещение (опубликование) настоящего приказа на сайте в информационно-телекоммуникационной сети «Интернет» admkrain.krasnodar.ru и на «Официальном интернет-портале правовой информации» (www.pravo.gov.ru);

2) направление в семидневный срок со дня принятия настоящего приказа его копии в Управление Министерства юстиции Российской Федерации по Краснодарскому краю;

3) направление в срок не более чем пять рабочих дней со дня принятия настоящего приказа его копии в филиал ППК «Роскадастр» по Краснодарскому краю;

4) направление в семидневный срок со дня принятия настоящего приказа его копии в администрацию муниципального образования Туапсинский район.

3. Контроль за выполнением настоящего приказа оставляю за собой.

4. Приказ вступает в силу на следующий день после его официального опубликования.

Начальник управления
государственной охраны
объектов культурного наследия
администрации Краснодарского края

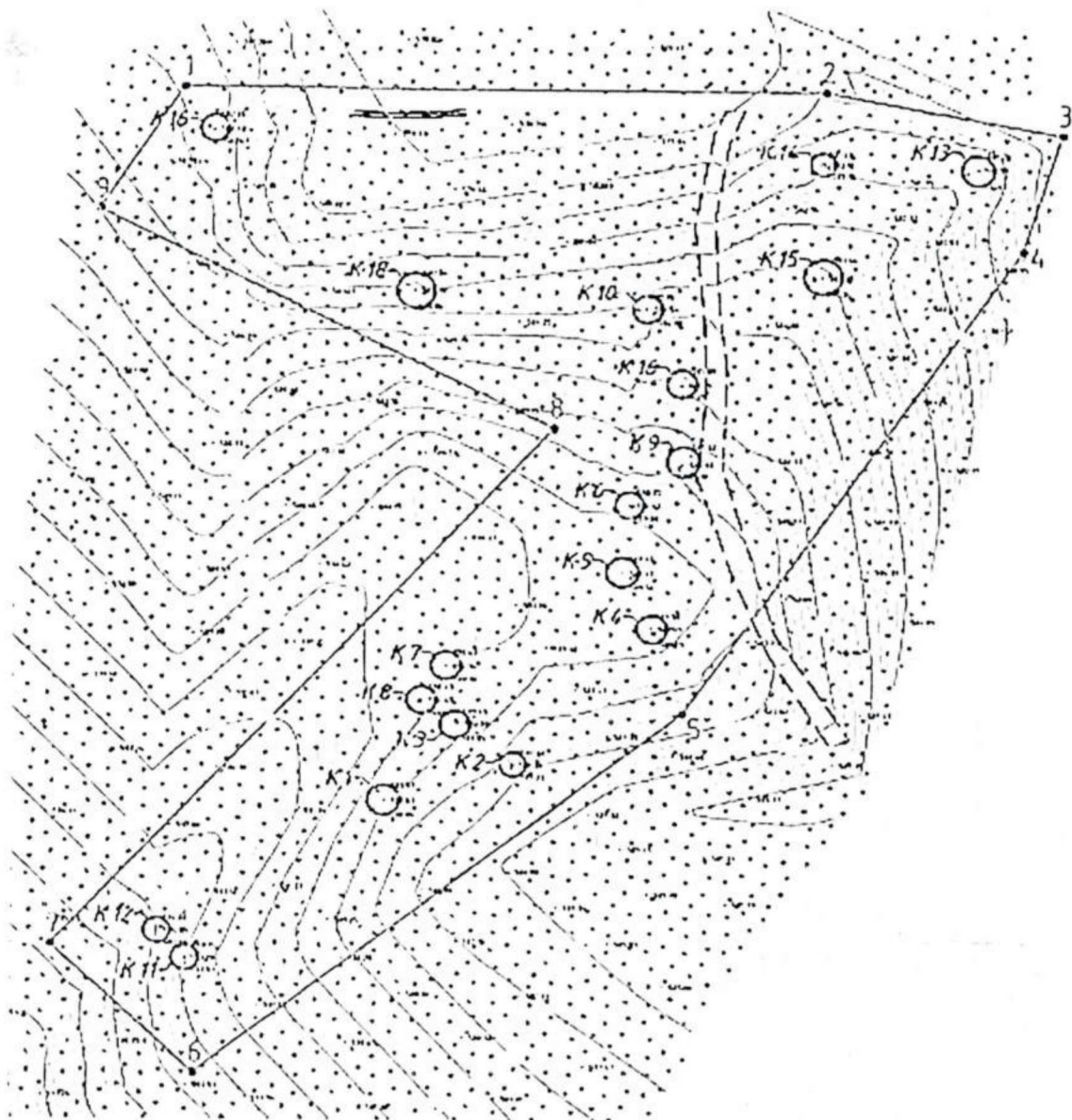


Г.Г. Давыденко

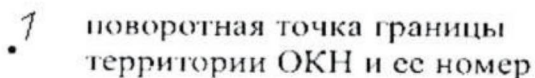
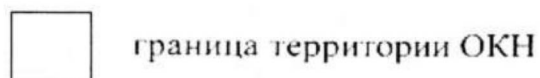
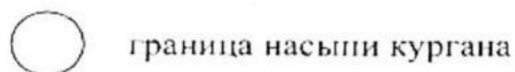
УТВЕРЖДЕНЫ
приказом администрации
Краснодарского края
от 13.08.2025 № 864-КН

ГРАНИЦЫ
территории объекта культурного наследия федерального значения
«Курганная группа (15 насыпей)», Краснодарский край,
Туапсинский район, аул Большое Псеушхо, 3,5 км
от западной окраины аула, юго-восточная часть поляны Дагуф

Карта (схема) границ территории объекта культурного наследия



Условные обозначения



Перечень координат характерных (поворотных) точек границ территории
объекта культурного наследия

№	Координаты характерных точек во Всемирной геодезической системе координат (WGS-84)		Координаты характерных точек в местной системе координат (МСК-23)	
	N	E	X	Y
1	44.082943284	39.295458586	372919.60	1405206.87
2	44.082932895	39.296280816	372919.49	1405272.75
3	44.082888244	39.296584014	372914.92	1405297.11
4	44.082770028	39.296532204	372901.72	1405293.17
5	44.082303143	39.296091341	372849.28	1405258.69
6	44.081942681	39.295461247	372808.42	1405208.86
7	44.082074348	39.295278469	372822.82	1405193.99
8	44.082594007	39.295929661	372881.39	1405245.22
9	44.082819466	39.295348099	372905.70	1405198.24
1	44.082943284	39.295458586	372919.60	1405206.87

Начальник управления
государственной охраны
объектов культурного наследия
администрации Краснодарского края

Г.Г. Давыденко

Приложение 2

УТВЕРЖДЕН
приказом администрации
Краснодарского края
от 13.08.2025 № 864-КН

РЕЖИМ

использования территории объекта культурного наследия федерального значения «Курганная группа (15 насыпей)», Краснодарский край, Туапсинский район, аул Большое Псеушхо, 3,5 км от западной окраины аула, юго-восточная часть поляны Дагуф

На территории объекта культурного наследия запрещается строительство объектов капитального строительства и увеличение объемно-пространственных характеристик существующих на территории объекта культурного наследия объектов капитального строительства, проведение земляных, строительных, мелиоративных и иных работ, за исключением работ по сохранению объекта культурного наследия или его отдельных элементов, сохранению историко-градостроительной или природной среды объекта культурного наследия.

На территории объекта культурного наследия разрешается ведение хозяйственной деятельности, не противоречащей требованиям обеспечения сохранности объекта культурного наследия и позволяющей обеспечить функционирование объекта культурного наследия в современных условиях.

Границы территории объекта культурного наследия могут быть откорректированы по результатам археологических полевых работ.

Начальник управления
государственной охраны
объектов культурного наследия
администрации Краснодарского края



Г.Г. Давыденко