



АДМИНИСТРАЦИЯ КРАСНОДАРСКОГО КРАЯ
ПРИКАЗ

от 12.08.2025

г. Краснодар

№ 848-КК

**Об утверждении границ и режима использования территории
объекта культурного наследия федерального значения
«Курганная группа (9 насыпей)», Краснодарский край,
Туапсинский район, аул Большое Псеушхо, центр**

В соответствии со статьями 3.1, 5.1, 9.1, 33 Федерального закона от 25 июня 2002 г. № 73-ФЗ «Об объектах культурного наследия (памятниках истории и культуры) народов Российской Федерации», статьей 3 Закона Краснодарского края от 23 июля 2015 г. № 3223-КЗ «Об объектах культурного наследия (памятниках истории и культуры) народов Российской Федерации, расположенных на территории Краснодарского края», приказом Министерства культуры Российской Федерации от 4 июня 2015 г. № 1745 «Об утверждении требований к составлению проектов границ территорий объектов культурного наследия», пунктом 2.3 Положения об управлении государственной охраны объектов культурного наследия администрации Краснодарского края, утвержденного постановлением главы администрации (губернатора) Краснодарского края от 8 декабря 2016 г. № 1000 «Об управлении государственной охраны объектов культурного наследия администрации Краснодарского края», п р и к а з ы в а ю:

1. Утвердить:

- 1) границы территории объекта культурного наследия федерального значения «Курганная группа (9 насыпей)», Краснодарский край, Туапсинский район, аул Большое Псеушхо, центр, согласно приложению 1 к настоящему приказу;
- 2) режим использования территории объекта культурного наследия федерального значения «Курганная группа (9 насыпей)», Краснодарский край, Туапсинский район, аул Большое Псеушхо, центр, согласно приложению 2 к настоящему приказу.

2. Отделу государственного учета объектов культурного наследия управления государственной охраны объектов культурного наследия администрации Краснодарского края (Гончаров А.В.) обеспечить:

1) размещение (опубликование) настоящего приказа на сайте в информационно-телекоммуникационной сети «Интернет» admkrai.krasnodar.ru и на «Официальном интернет-портале правовой информации» (www.pravo.gov.ru);

2) направление в семидневный срок со дня принятия настоящего приказа его копии в Управление Министерства юстиции Российской Федерации по Краснодарскому краю;


3) направление в срок не более чем пять рабочих дней со дня принятия настоящего приказа его копии в филиал ППК «Роскадастр» по Краснодарскому краю;

4) направление в семидневный срок со дня принятия настоящего приказа его копии в администрацию муниципального образования Туапсинский район.

3. Контроль за выполнением настоящего приказа оставляю за собой.

4. Приказ вступает в силу на следующий день после его официального опубликования.

Начальник управления
государственной охраны
объектов культурного наследия
администрации Краснодарского края



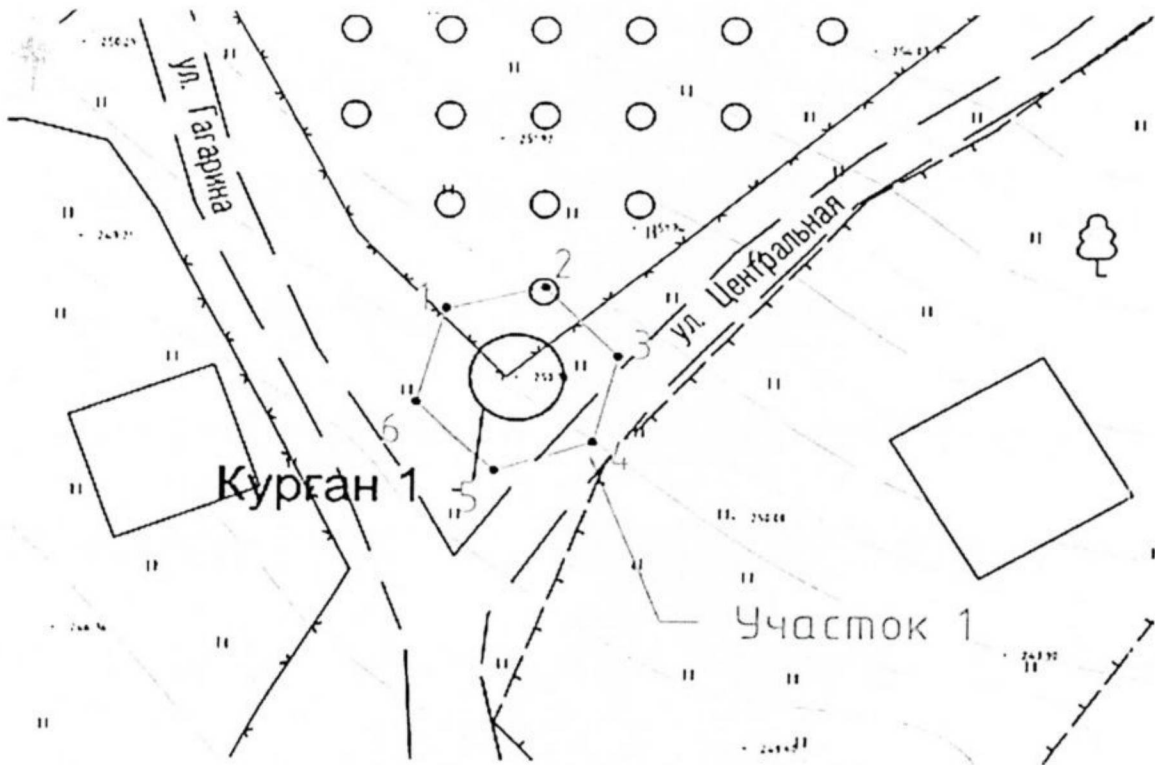
Г.Г. Давыденко

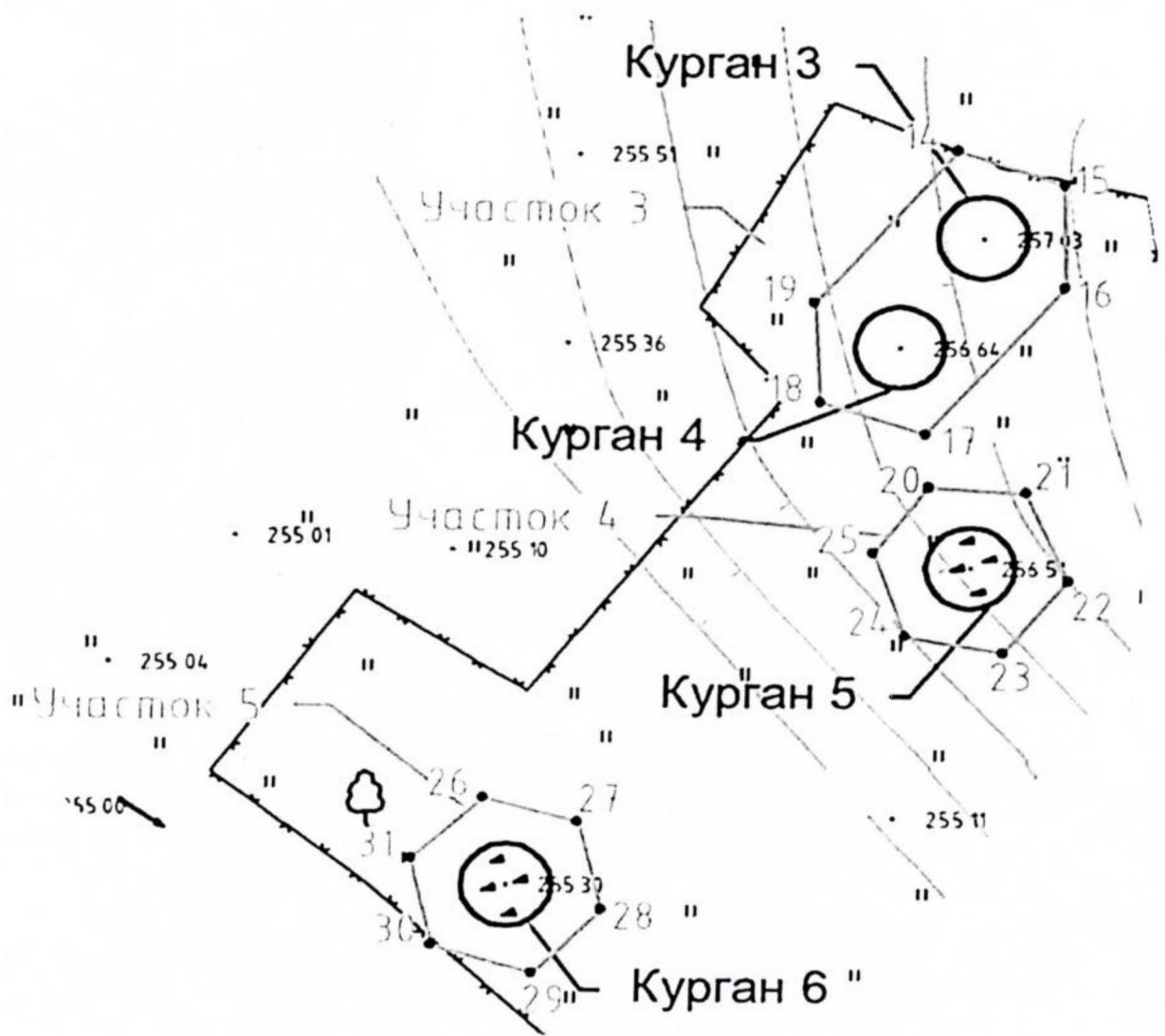
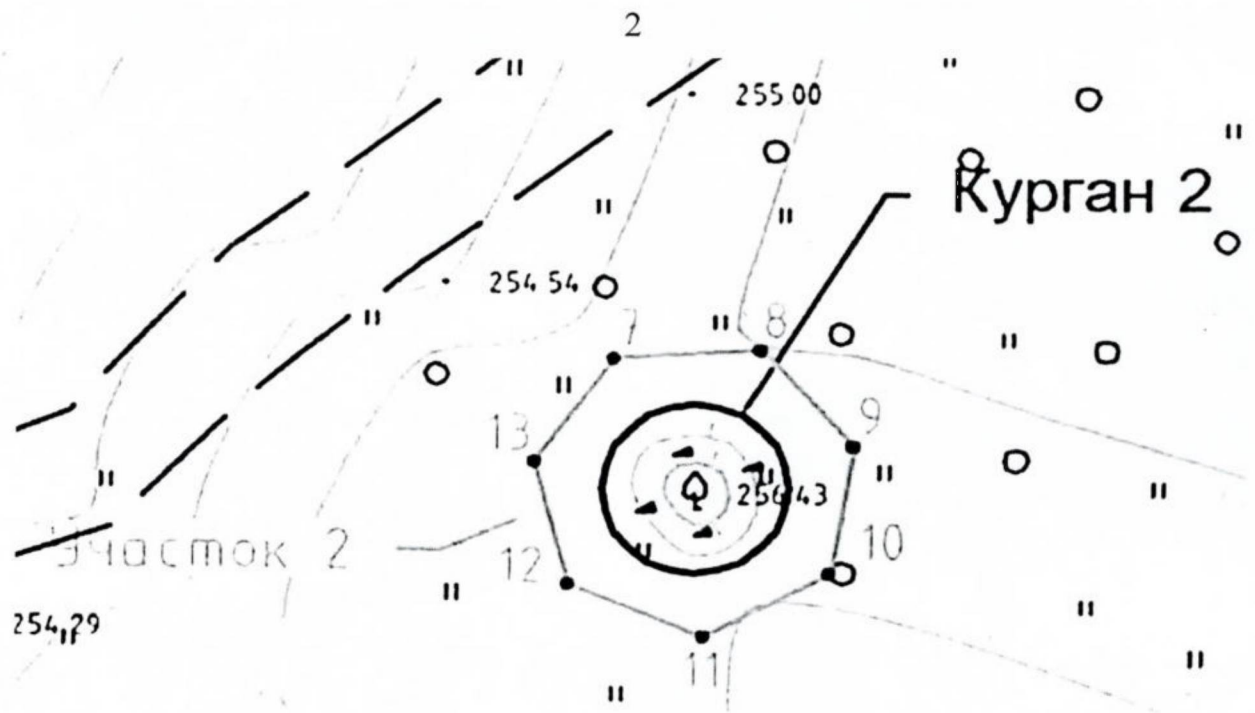
Приложение 1

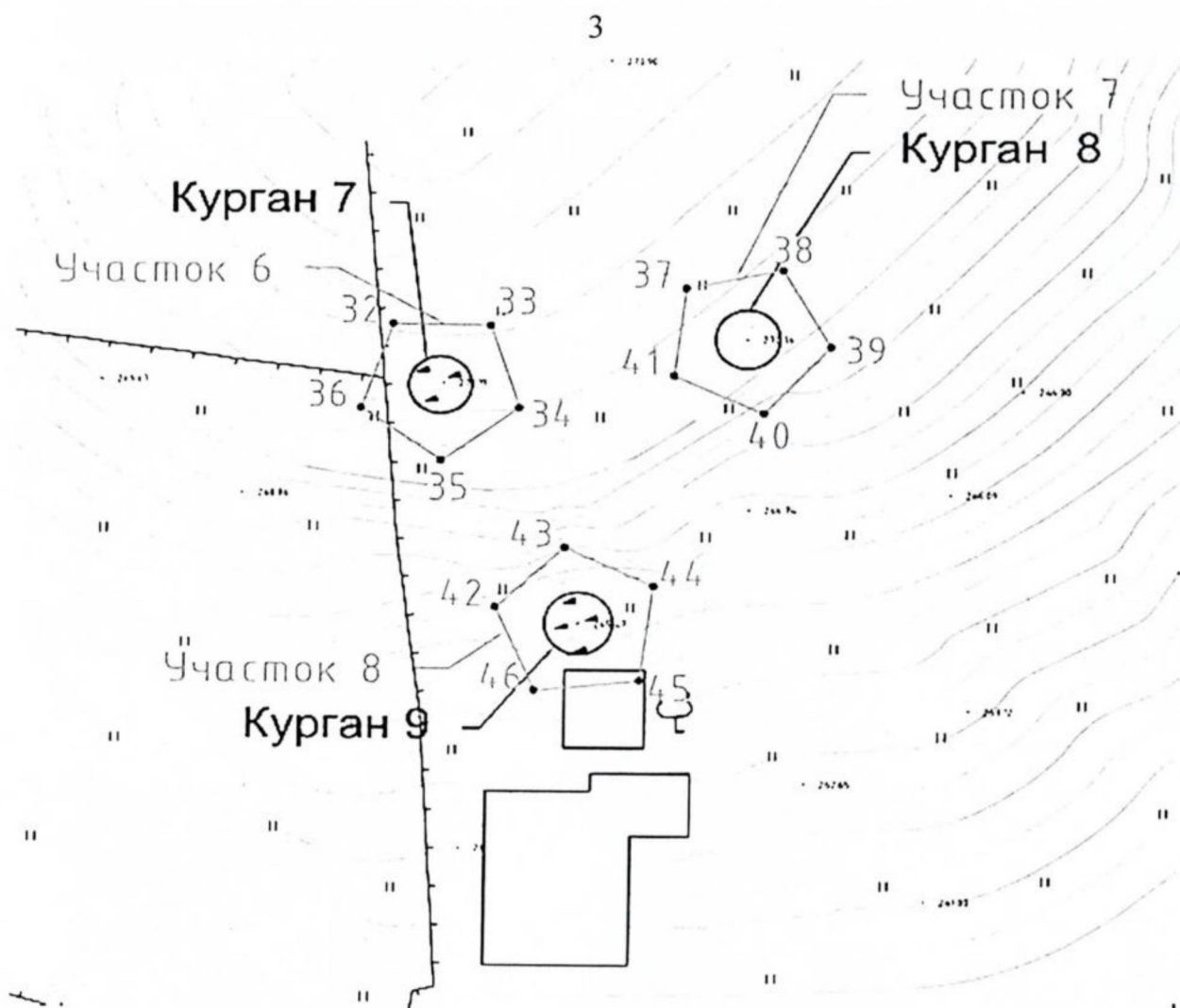
УТВЕРЖДЕНЫ
приказом администрации
Краснодарского края
от 12.08.2025 № 848-КН

ГРАНИЦЫ
территории объекта культурного наследия федерального значения
«Курганная группа (9 насыпей)», Краснодарский край,
Туапсинский район, аул Большое Псеушхо, центр

Карта (схема) границ территории объекта культурного наследия







Условные обозначения



граница насыпи кургана



граница территории ОКН



1 поворотная точка границы территории ОКН и ее номер

Перечень координат характерных (поворотных) точек границ территории
объекта культурного наследия

№	Координаты характерных точек во Всемирной геодезической системе координат (WGS-84)		Координаты характерных точек в местной системе координат (МСК-23)	
	N	E	X	Y
Участок 1				
1.	44.07750174	39.34246234	372376.01	1408981.63
2.	44.07751234	39.34252796	372377.28	1408986.86
3.	44.07747524	39.34257538	372373.22	1408990.73
4.	44.07743081	39.34255795	372368.26	1408989.41
5.	44.07741675	39.34249256	372366.61	1408984.20
6.	44.07745253	39.34244177	372370.52	1408980.07
1.	44.07750174	39.34246234	372376.01	1408981.63
Участок 2				
7.	44.07711386	39.34598118	372337.57	1409264.21
8.	44.07711621	39.34605861	372337.93	1409270.40
9.	44.07707609	39.34610646	372333.54	1409274.31
10.	44.07702286	39.34609329	372327.61	1409273.35
11.	44.07699705	39.3460269	372324.65	1409268.08
12.	44.0770201	39.34595593	372327.12	1409262.36
13.	44.07707193	39.34593844	372332.85	1409260.86
7.	44.07711386	39.34598118	372337.57	1409264.21
Участок 3				
14.	44.07673122	39.34636381	372295.56	1409295.56
15.	44.07671156	39.34643785	372293.47	1409301.53
16.	44.07665547	39.34643811	372287.24	1409301.65
17.	44.07657565	39.34634059	372278.24	1409293.99
18.	44.07659409	39.34626811	372280.20	1409288.15
19.	44.07664909	39.34626448	372286.30	1409287.75

14.	44.07673122	39.34636381	372295.56	1409295.56
Участок 4				
20.	44.07654631	39.3463428	372274.98	1409294.22
21.	44.07654254	39.34641078	372274.66	1409299.67
22.	44.07649407	39.34644007	372269.31	1409302.10
23.	44.07645479	39.34639454	372264.88	1409298.53
24.	44.0764645	39.34632676	372265.87	1409293.08
25.	44.07651092	39.34630479	372271.00	1409291.24
20.	44.07654631	39.3463428	372274.98	1409294.22
Участок 5				
26.	44.07637807	39.34603535	372255.88	1409269.90
27.	44.07636423	39.34610032	372254.43	1409275.13
28.	44.07631598	39.3461168	372249.09	1409276.54
29.	44.07628215	39.34606915	372245.27	1409272.78
30.	44.07629778	39.34599865	372246.91	1409267.11
31.	44.07634477	39.34598447	372252.12	1409265.88
26.	44.07637807	39.34603535	372255.88	1409269.90
Участок 6				
32.	44.07754518	39.34769264	372387.76	1409400.51
33.	44.07754341	39.34776367	372387.66	1409406.20
34.	44.07749479	39.34778397	372382.29	1409407.91
35.	44.07746506	39.34772601	372378.91	1409403.33
36.	44.07749612	39.34766835	372382.28	1409398.65
32.	44.07754518	39.34769264	372387.76	1409400.51
Участок 7				
37.	44.07756323	39.34790691	372390.05	1409417.64
38.	44.0775728	39.34797811	372391.21	1409423.32
39.	44.07752753	39.34801249	372386.23	1409426.16
40.	44.07748944	39.3479629	372381.93	1409422.26

41.	44.0775123	39.34789731	372384.38	1409416.96
37.	44.07756323	39.34790691	372390.05	1409417.64
Участок 8				
42.	44.07737908	39.34776481	372369.40	1409406.59
43.	44.07741343	39.34781607	372373.29	1409410.64
44.	44.07738999	39.34788104	372370.77	1409415.88
45.	44.07733508	39.34787012	372364.66	1409415.11
46.	44.07733033	39.34779323	372364.02	1409408.96
42.	44.07737908	39.34776481	372369.40	1409406.59

Начальник управления
государственной охраны
объектов культурного наследия
администрации Краснодарского края



Г.Г. Давыденко

Приложение 2

УТВЕРЖДЕН

приказом администрации
Краснодарского края

от 12.08.2025 № 848-КН

РЕЖИМ

использования территории объекта культурного наследия федерального значения «Курганная группа (9 насыпей)», Краснодарский край, Туапсинский район, аул Большое Псеушхо, центр

На территории объекта культурного наследия запрещается строительство объектов капитального строительства и увеличение объемно-пространственных характеристик существующих на территории объекта культурного наследия объектов капитального строительства, проведение земляных, строительных, мелиоративных и иных работ, за исключением работ по сохранению объекта культурного наследия или его отдельных элементов, сохранению историко-градостроительной или природной среды объекта культурного наследия.

На территории объекта культурного наследия разрешается ведение хозяйственной деятельности, не противоречащей требованиям обеспечения сохранности объекта культурного наследия и позволяющей обеспечить функционирование объекта культурного наследия в современных условиях.

Границы территории объекта культурного наследия могут быть откорректированы по результатам археологических полевых работ.

Начальник управления
государственной охраны
объектов культурного наследия
администрации Краснодарского края



Г.Г. Давыденко