



АДМИНИСТРАЦИЯ КРАСНОДАРСКОГО КРАЯ
ПРИКАЗ

от 01.08.2025

г. Краснодар

№ 779-КН

О включении объекта «Курганный могильник «Соколихин», Краснодарский край, Лабинский район, к юго-западу от х. Соколихин, в перечень выявленных объектов культурного наследия Краснодарского края, утверждении его границ и режима использования территории

В соответствии со статьями 3.1, 5.1, 16.1, 33, 45.1 Федерального закона от 25.06.2002 № 73-ФЗ «Об объектах культурного наследия (памятниках истории и культуры) народов Российской Федерации», порядком формирования и ведения перечня выявленных объектов культурного наследия, составом сведений, включаемых в данный перечень, утвержденным приказом Министерства культуры Российской Федерации от 02.07.2015 № 1907, статьей 3, пунктом 29 части 2 статьи 5 Закона Краснодарского края от 23.07.2015 № 3223-КЗ «Об объектах культурного наследия (памятниках истории и культуры) народов Российской Федерации, расположенных на территории Краснодарского края», приказом Министерства культуры Российской Федерации от 04.06.2015 № 1745 «Об утверждении требований к составлению проектов границ территорий объектов культурного наследия», пунктом 2.3 Положения об управлении государственной охраны объектов культурного наследия администрации Краснодарского края, утвержденного постановлением главы администрации (губернатора) Краснодарского края от 08.12.2016 № 1000 «Об управлении государственной охраны объектов культурного наследия администрации Краснодарского края», **п р и к а з ы в а ю:**

1. Включить в перечень выявленных объектов культурного наследия Краснодарского края объект «Курганный могильник «Соколихин», Краснодарский край, Лабинский район, к юго-западу от х. Соколихин.

2. Утвердить:

1) границы территории выявленного объекта культурного наследия «Курганный могильник «Соколихин», Краснодарский край, Лабинский район, к юго-западу от х. Соколихин, согласно приложению 1 к настоящему приказу;

2) режим использования территории выявленного объекта культурного наследия «Курганный могильник «Соколихин», Краснодарский край,

Лабинский район, к юго-западу от х. Соколихин, согласно приложению 2 к настоящему приказу.

3. Отделу государственного учета объектов культурного наследия управления государственной охраны объектов культурного наследия администрации Краснодарского края (Гончаров А.В.) обеспечить:

1) размещение (опубликование) настоящего приказа на сайте в информационно-телекоммуникационной сети «Интернет» admkrain.krasnodar.ru и на «Официальном интернет-портале правовой информации» (www.pravo.gov.ru);

2) размещение на официальном сайте администрации Краснодарского края в информационно-телекоммуникационной сети «Интернет» актуализированного перечня выявленных объектов культурного наследия Краснодарского края;

3) направление в семидневный срок со дня принятия настоящего приказа его копии в Управление Министерства юстиции Российской Федерации по Краснодарскому краю;

4) направить уведомления о выявленных объектах культурного наследия собственникам и (или) пользователям земельных участков, на которых или в которых обнаружены объекты археологического наследия;

5) направление в срок не более чем пять рабочих дней со дня принятия настоящего приказа его копии в филиал ППК «Роскадастр» по Краснодарскому краю;

6) направление в семидневный срок со дня принятия настоящего приказа его копии в администрацию муниципального образования Лабинский район.

4. Контроль за выполнением настоящего приказа оставляю за собой.

5. Приказ вступает в силу на следующий день после его официального опубликования.

Начальник управления
государственной охраны
объектов культурного наследия
администрации Краснодарского края

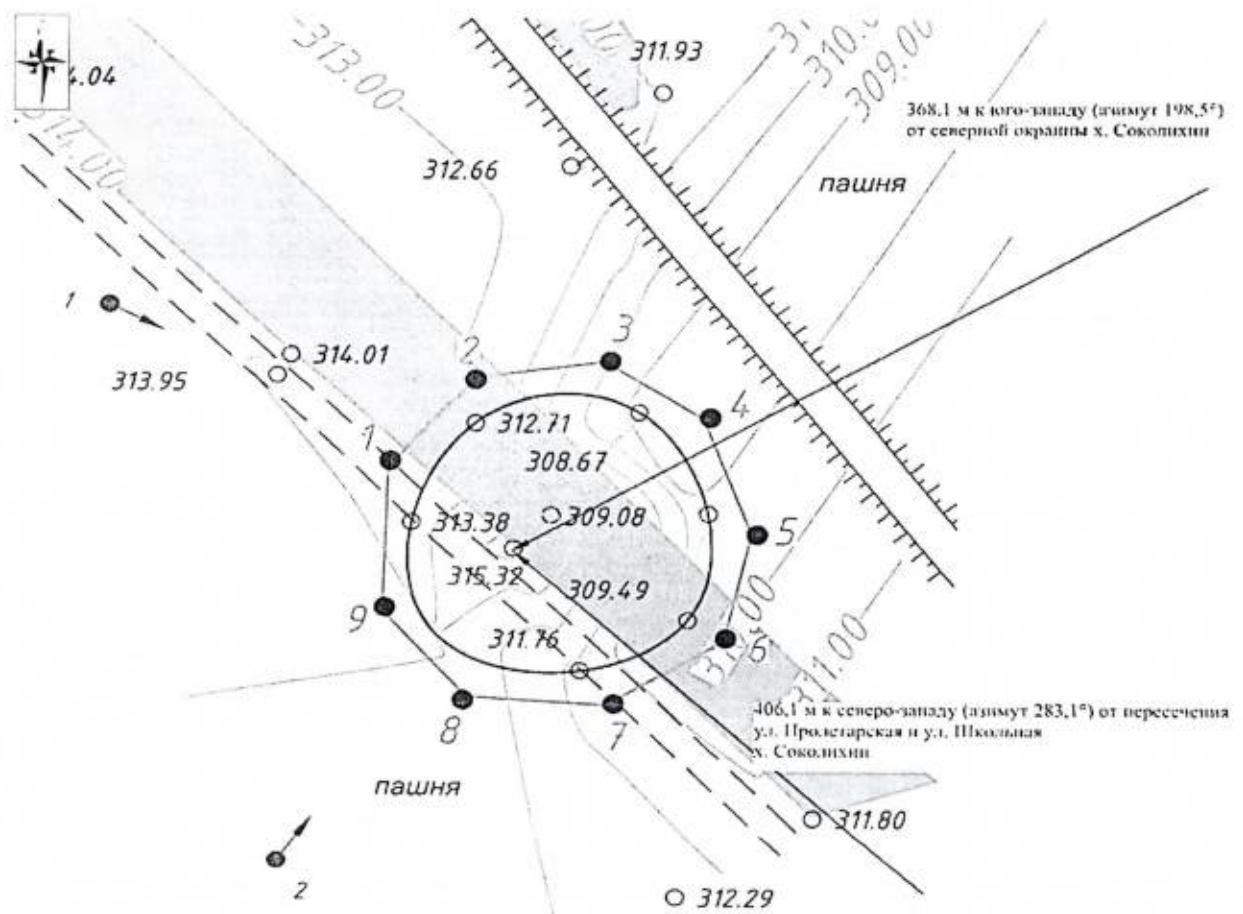
Г.Г. Давыденко

Приложение 1






УТВЕРЖДЕНЫ
приказом администрации
Краснодарского края
от 01.08.2025 № 779-КН

ГРАНИЦЫ
территории выявленного объекта культурного наследия
«Курганный могильник «Соколихин», Краснодарский край,
Лабинский район, к юго-западу от х. Соколихин

Карта (схема) границ территории объекта культурного наследия



УСЛОВНЫЕ ОБОЗНАЧЕНИЯ

	горизонтали
	пола кургана
	граница территории объекта культурного наследия
	поворотная точка и ее номер
	точки фотофиксации

Перечень координат характерных (поворотных) точек границ территории
объекта культурного наследия

№	Координаты в системе WGS-84		Координаты в системе МСК-23	
	СШ	ВД	X	Y
1	44°38'53.638"	40°56'36.680"	434893.23	2296951.29
2	44°38'54.102"	40°56'37.261"	434907.55	2296964.10
3	44°38'54.189"	40°56'38.109"	434910.23	2296982.78
4	44°38'53.893"	40°56'38.773"	434901.06	2296997.42
5	44°38'53.299"	40°56'39.095"	434882.72	2297004.49
6	44°38'52.739"	40°56'38.916"	434865.44	2297000.54
7	44°38'52.403"	40°56'38.133"	434855.10	2296983.29
8	44°38'52.443"	40°56'37.201"	434856.34	2296962.76
9	44°38'52.892"	40°56'36.643"	434870.20	2296950.47
1	44°38'53.638"	40°56'36.680"	434893.23	2296951.29

Начальник управления
государственной охраны
объектов культурного наследия
администрации Краснодарского края



Г.Г. Давыденко

Приложение 2

УТВЕРЖДЕН
приказом администрации
Краснодарского края
от 01.08.2025 № 779-КН

РЕЖИМ

**использования территории выявленного объекта культурного наследия
«Курганный могильник «Соколихин», Краснодарский край,
Лабинский район, к юго-западу от х. Соколихин**

На территории объекта культурного наследия запрещается строительство объектов капитального строительства и увеличение объемно-пространственных характеристик существующих на территории объекта культурного наследия объектов капитального строительства, проведение земляных, строительных, мелиоративных и иных работ, за исключением работ по сохранению объекта культурного наследия или его отдельных элементов, сохранению историко-градостроительной или природной среды объекта культурного наследия.

На территории объекта культурного наследия разрешается ведение хозяйственной деятельности, не противоречащей требованиям обеспечения сохранности объекта культурного наследия и позволяющей обеспечить функционирование объекта культурного наследия в современных условиях.

Границы территории объекта культурного наследия могут быть откорректированы по результатам археологических полевых работ.

Начальник управления
государственной охраны
объектов культурного наследия
администрации Краснодарского края



Г.Г. Давыденко