



АДМИНИСТРАЦИЯ КРАСНОДАРСКОГО КРАЯ
ПРИКАЗ

от 25.07.2025

г. Краснодар

№ 705-КН

О включении объекта «Курганный могильник «Гунайка Первая 1», Краснодарский край, Туапсинский район, в 0,8 м к востоку от с. Гунайка Первая и в 5,1 км к северо-западу от с. Гунайка Четвертая, в перечень выявленных объектов культурного наследия Краснодарского края, утверждении его границ и режима использования территории

В соответствии со статьями 3.1, 5.1, 16.1, 33, 45.1 Федерального закона от 25.06.2002 № 73-ФЗ «Об объектах культурного наследия (памятниках истории и культуры) народов Российской Федерации», порядком формирования и ведения перечня выявленных объектов культурного наследия, составом сведений, включаемых в данный перечень, утвержденным приказом Министерства культуры Российской Федерации от 02.07.2015 № 1907, статьей 3, пунктом 29 части 2 статьи 5 Закона Краснодарского края от 23.07.2015 № 3223-КЗ «Об объектах культурного наследия (памятниках истории и культуры) народов Российской Федерации, расположенных на территории Краснодарского края», приказом Министерства культуры Российской Федерации от 04.06.2015 № 1745 «Об утверждении требований к составлению проектов границ территорий объектов культурного наследия», пунктом 2.3 Положения об управлении государственной охраны объектов культурного наследия администрации Краснодарского края, утвержденного постановлением главы администрации (губернатора) Краснодарского края от 08.12.2016 № 1000 «Об управлении государственной охраны объектов культурного наследия администрации Краснодарского края», **п р и к а з ы в а ю:**

1. Включить в перечень выявленных объектов культурного наследия Краснодарского края объект «Курганный могильник «Гунайка Первая 1», Краснодарский край, Туапсинский район, в 0,8 м к востоку от с. Гунайка Первая и в 5,1 км к северо-западу от с. Гунайка Четвертая.

2. Утвердить:

1) границы территории выявленного объекта культурного наследия «Курганный могильник «Гунайка Первая 1», Краснодарский край, Туапсинский район, в 0,8 м к востоку от с. Гунайка Первая и в 5,1 км к северо-

западу от с. Гунайка Четвертая, согласно приложению 1 к настоящему приказу;

2) режим использования территории выявленного объекта культурного наследия «Курганный могильник «Гунайка Первая 1», Краснодарский край, Туапсинский район, в 0,8 м к востоку от с. Гунайка Первая и в 5,1 км к северо-западу от с. Гунайка Четвертая, согласно приложению 2 к настоящему приказу.

3. Отделу государственного учета объектов культурного наследия управления государственной охраны объектов культурного наследия администрации Краснодарского края (Гончаров А.В.) обеспечить:

1) размещение (опубликование) настоящего приказа на сайте в информационно-телекоммуникационной сети «Интернет» admkrain.krasnodar.ru и на «Официальном интернет-портале правовой информации» (www.pravo.gov.ru);

2) размещение на официальном сайте администрации Краснодарского края в информационно-телекоммуникационной сети «Интернет» актуализированного перечня выявленных объектов культурного наследия Краснодарского края;

3) направление в семидневный срок со дня принятия настоящего приказа его копии в Управление Министерства юстиции Российской Федерации по Краснодарскому краю;

4) направить уведомления о выявленных объектах культурного наследия собственникам и (или) пользователям земельных участков, на которых или в которых обнаружены объекты археологического наследия;

5) направление в срок не более чем пять рабочих дней со дня принятия настоящего приказа его копии в филиал ППК «Роскадастр» по Краснодарскому краю;

6) направление в семидневный срок со дня принятия настоящего приказа его копии в администрацию муниципального образования Туапсинский район.

4. Контроль за выполнением настоящего приказа оставляю за собой.

5. Приказ вступает в силу на следующий день после его официального опубликования.

Заместитель начальника управления
государственной охраны
объектов культурного наследия
администрации Краснодарского края



С.В. Онищенко

УТВЕРЖДЕНЫ

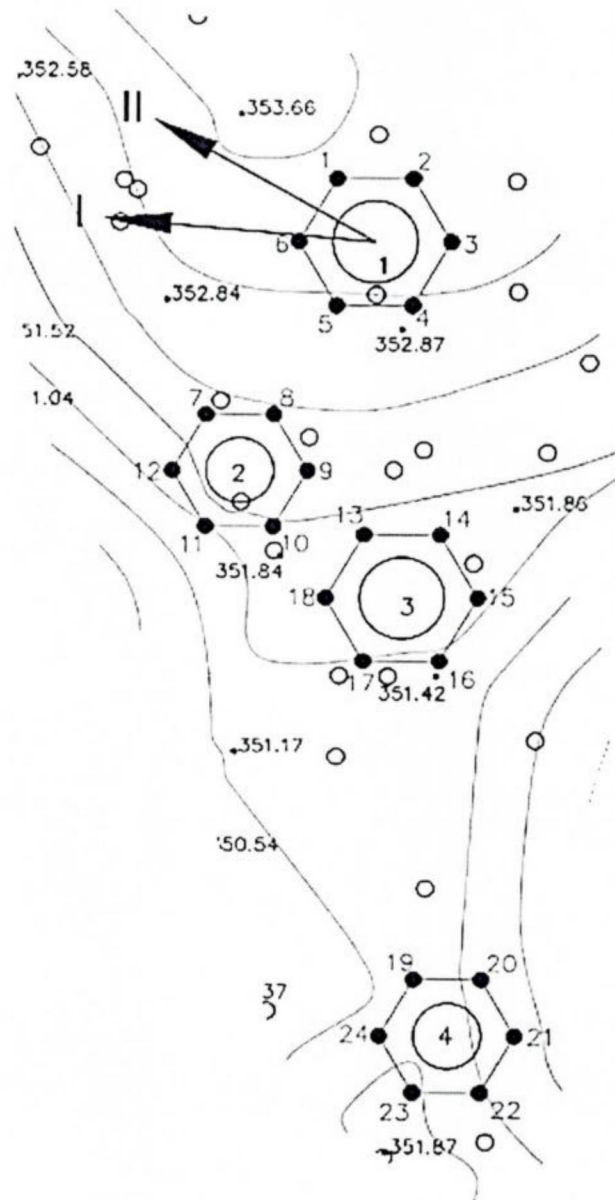
приказом администрации
Краснодарского края

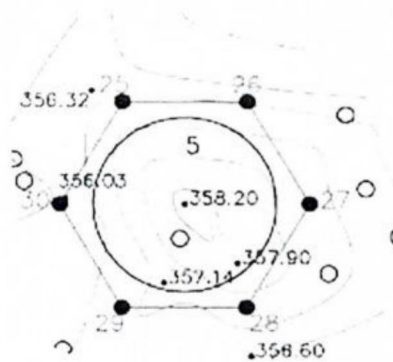
от 25.07.2025 № 305-КН

ГРАНИЦЫ


территории выявленного объекта культурного наследия
«Курганный могильник «Гунайка Первая 1», Краснодарский край,
Туапсинский район, в 0,8 м к востоку от с. Гунайка Первая
и в 5,1 км к северо-западу от с. Гунайка Четвертая

Карта (схема) границ территории объекта культурного наследия





Условные обозначения


 - граница территории памятника с поворотными точками

Перечень координат характерных (поворотных) точек границ территории объекта культурного наследия

Номер поворотной точки границы территории объекта культурного наследия	Координаты поворотных точек во Всемирной геодезической системе координат (WGS-84)		Координаты поворотных точек в системе координат МСК-23, зона 1	
	N	E	X	Y
Участок 1 (курган 1)				
1	44°18'53.037"	39°23'21.115"	398799.25	1412274.42
2	44°18'53.034"	39°23'21.318"	398799.25	1412278.92
3	44°18'52.907"	39°23'21.416"	398795.35	1412281.17
4	44°18'52.782"	39°23'21.312"	398791.45	1412278.92
5	44°18'52.784"	39°23'21.109"	398791.45	1412274.42
6	44°18'52.912"	39°23'21.010"	398795.35	1412272.17
1	44°18'53.037"	39°23'21.115"	398799.25	1412274.42
Участок 2 (курган 2)				
7	44°18'52.569"	39°23'20.759"	398784.67	1412266.78
8	44°18'52.567"	39°23'20.939"	398784.67	1412270.78
9	44°18'52.453"	39°23'21.027"	398781.21	1412272.78
10	44°18'52.342"	39°23'20.934"	398777.74	1412270.78
11	44°18'52.344"	39°23'20.754"	398777.74	1412266.78

12	44°18'52.458"	39°23'20.666"	398781.21	1412264.78
7	44°18'52.569"	39°23'20.759"	398784.67	1412266.78
Участок 3 (курган 3)				
13	44°18'52.324"	39°23'21.176"	398777.27	1412276.16
14	44°18'52.321"	39°23'21.379"	398777.27	1412280.66
15	44°18'52.194"	39°23'21.478"	398773.37	1412282.91
16	44°18'52.069"	39°23'21.373"	398769.47	1412280.66
17	44°18'52.071"	39°23'21.170"	398769.47	1412276.16
18	44°18'52.199"	39°23'21.072"	398773.37	1412273.91
13	44°18'52.324"	39°23'21.176"	398777.27	1412276.16
Участок 4 (курган 4)				
19	44°18'51.428"	39°23'21.299"	398749.65	1412279.35
20	44°18'51.425"	39°23'21.479"	398749.65	1412283.35
21	44°18'51.312"	39°23'21.567"	398746.19	1412285.35
22	44°18'51.201"	39°23'21.474"	398742.72	1412283.35
23	44°18'51.203"	39°23'21.294"	398742.72	1412279.35
24	44°18'51.317"	39°23'21.206"	398746.19	1412277.35
19	44°18'51.428"	39°23'21.299"	398749.65	1412279.35
Участок 5 (курган 5)				
25	44°18'49.2560"	39°23'23.2727"	398683.37	1412324.24
26	44°18'49.2518"	39°23'23.6110"	398683.37	1412331.74
27	44°18'49.0392"	39°23'23.7751"	398676.87	1412335.49
28	44°18'48.8308"	39°23'23.6009"	398670.37	1412331.74
29	44°18'48.8349"	39°23'23.2626"	398670.37	1412324.24
30	44°18'49.0476"	39°23'23.0985"	398676.87	1412320.49
25	44°18'49.2560"	39°23'23.2727"	398683.37	1412324.24

Заместитель начальника управления
государственной охраны
объектов культурного наследия
администрации Краснодарского края



С.В. Онищенко

Приложение 2

УТВЕРЖДЕН
приказом администрации
Краснодарского края
от 25.07.2025 № 705-КН

**РЕЖИМ
использования территории выявленного объекта культурного наследия
«Курганный могильник «Гунайка Первая 1», Краснодарский край,
Туапсинский район, в 0,8 м к востоку от с. Гунайка Первая
и в 5,1 км к северо-западу от с. Гунайка Четвертая**

На территории объекта культурного наследия запрещается строительство объектов капитального строительства и увеличение объемно-пространственных характеристик существующих на территории объекта культурного наследия объектов капитального строительства, проведение земляных, строительных, мелиоративных и иных работ, за исключением работ по сохранению объекта культурного наследия или его отдельных элементов, сохранению историко-градостроительной или природной среды объекта культурного наследия.

На территории объекта культурного наследия разрешается ведение хозяйственной деятельности, не противоречащей требованиям обеспечения сохранности объекта культурного наследия и позволяющей обеспечить функционирование объекта культурного наследия в современных условиях.

Границы территории объекта культурного наследия могут быть откорректированы по результатам археологических полевых работ.

Заместитель начальника управления
государственной охраны
объектов культурного наследия
администрации Краснодарского края



С.В. Онищенко