



АДМИНИСТРАЦИЯ КРАСНОДАРСКОГО КРАЯ
ПРИКАЗ

от 19.03.2024

г. Краснодар

№ 243-КН

**Об утверждении границ и режима использования территории
объекта культурного наследия федерального значения
«Курганная группа «Новомихайловская 7» (2 насыпи)», эпоха бронзы –
эпоха железа, Краснодарский край, Кушевский район,
с. Новомихайловское, 5 км к северо–востоку от села**

В соответствии со статьями 3.1, 5.1, 9.1, 33 Федерального закона от 25 июня 2002 г. № 73-ФЗ «Об объектах культурного наследия (памятниках истории и культуры) народов Российской Федерации», статьей 3 Закона Краснодарского края от 23 июля 2015 г. № 3223-КЗ «Об объектах культурного наследия (памятниках истории и культуры) народов Российской Федерации, расположенных на территории Краснодарского края», приказом Министерства культуры Российской Федерации от 4 июня 2015 г. № 1745 «Об утверждении требований к составлению проектов границ территорий объектов культурного наследия», пунктом 2.3 Положения об управлении государственной охраны объектов культурного наследия администрации Краснодарского края, утвержденного постановлением главы администрации (губернатора) Краснодарского края от 8 декабря 2016 г. № 1000 «Об управлении государственной охраны объектов культурного наследия администрации Краснодарского края», п р и к а з ы в а ю:

1. Утвердить:

1) границы территории объекта культурного наследия федерального значения «Курганная группа «Новомихайловская 7» (2 насыпи)», эпоха бронзы – эпоха железа, Краснодарский край, Кушевский район, с. Новомихайловское, 5 км к северо–востоку от села, согласно приложению 1 к настоящему приказу;

2) режим использования территории объекта культурного наследия федерального значения «Курганная группа «Новомихайловская 7» (2 насыпи)», эпоха бронзы – эпоха железа, Краснодарский край,

Кушевский район, с. Новомихайловское, 5 км к северо-востоку от села, согласно приложению 2 к настоящему приказу.

2. Отделу государственного учета объектов культурного наследия управления государственной охраны объектов культурного наследия администрации Краснодарского края (Гончаров А.В.) обеспечить:

1) размещение (опубликование) настоящего приказа на сайте в информационно-телекоммуникационной сети «Интернет» <http://admkrain.krasnodar.ru> и на «Официальном интернет-портале правовой информации» (www.pravo.gov.ru);

2) направление в семидневный срок со дня принятия настоящего приказа его копии в Управление Министерства юстиции Российской Федерации по Краснодарскому краю;


3) направление в срок не более чем пять рабочих дней со дня принятия настоящего приказа его копии в филиал ППК «Роскадастр» по Краснодарскому краю;

4) направление в семидневный срок со дня принятия настоящего приказа его копии в администрацию муниципального образования Кушевский район.

3. Контроль за выполнением настоящего приказа оставляю за собой.

4. Приказ вступает в силу на следующий день после его официального опубликования.

Начальник управления
государственной охраны
объектов культурного наследия
администрации Краснодарского края



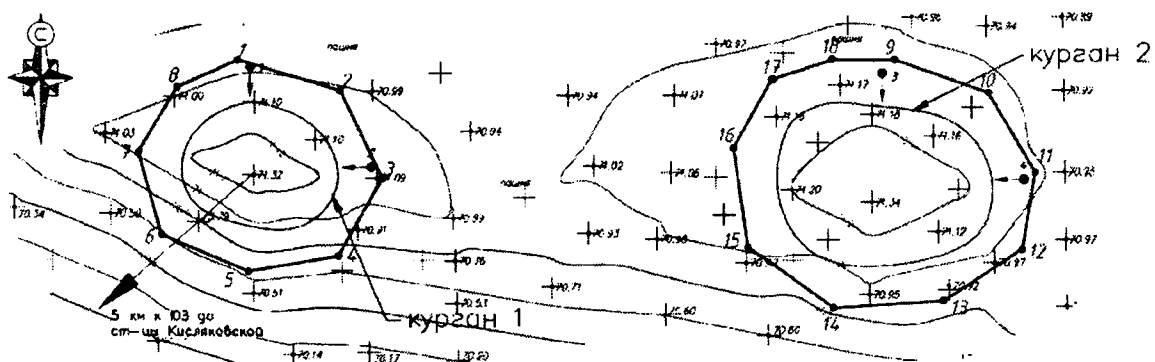
Г.Г. Давыденко

Приложение 1

УТВЕРЖДЕНЫ
приказом администрации
Краснодарского края
от 19.03.2024 № 243-кн

ГРАНИЦЫ
территории объекта культурного наследия федерального значения
«Курганная группа «Новомихайловская 7» (2 насыпи)», эпоха бронзы –
эпоха железа, Краснодарский край, Кушевский район,
с. Новомихайловское, 5 км к северо-востоку от села

Карта (схема) границ территории объекта культурного наследия



УСЛОВНЫЕ ОБОЗНАЧЕНИЯ


- горизонтали
- лапа кургана
- ⬡ граница территории объекта археологического наследия
- 1 поворотная точка и ее номер
- точка фотофиксации и ее номер

Перечень координат характерных (поворотных) точек границ территории объекта культурного наследия

№ точки	WGS-84		МСК 23 (Зона 2)	
	СШ	ВД	X	Y
Участок №1				
1	46.571104315	39.923358182	649153.67	2218850.10
2	46.571032382	39.92372005	649145.31	2218877.73

3	46.570822993	39.923871594	649121.87	2218889.04
4	46.570636206	39.923719576	649101.27	2218877.11
5	46.570596574	39.923403583	649097.19	2218852.82
6	46.570681471	39.923096264	649106.94	2218829.39
7	46.570877964	39.923010255	649128.87	2218823.09
8	46.571034973	39.923145529	649146.19	2218833.69
1	46.571104315	39.923358182	649153.67	2218850.10
Участок №2				
9	46.571125111	39.925673221	649153.60	2219027.61
10	46.57104734	39.926003841	649144.62	2219052.84
11	46.57085826	39.926171744	649123.43	2219065.43
12	46.570675286	39.926131237	649103.13	2219062.05
13	46.570546769	39.925856794	649089.13	2219040.82
14	46.570526299	39.925470132	649087.25	2219011.14
15	46.570671885	39.925167284	649103.74	2218988.14
16	46.570907837	39.925112682	649130.03	2218984.31
17	46.571074643	39.925246193	649148.43	2218994.79
18	46.571123638	39.925455644	649153.66	2219010.92
9	46.571125111	39.925673221	649153.60	2219027.61

Начальник управления
государственной охраны
объектов культурного наследия
администрации Краснодарского края



Г.Г. Давыденко

Приложение 2

УТВЕРЖДЕН
приказом администрации
Краснодарского края
от 19.03.2024 № 243-кН

РЕЖИМ

использования территории объекта культурного наследия федерального значения «Курганная группа «Новомихайловская 7» (2 насыпи)», эпоха бронзы – эпоха железа, Краснодарский край, Кущевский район, с. Новомихайловское, 5 км к северо-востоку от села

На территории объекта культурного наследия запрещается строительство объектов капитального строительства и увеличение объемно-пространственных характеристик существующих на территории объекта культурного наследия объектов капитального строительства, проведение земляных, строительных, мелиоративных и иных работ, за исключением работ по сохранению объекта культурного наследия или его отдельных элементов, сохранению историко-градостроительной или природной среды объекта культурного наследия.

На территории объекта культурного наследия разрешается ведение хозяйственной деятельности, не противоречащей требованиям обеспечения сохранности объекта культурного наследия и позволяющей обеспечить функционирование объекта культурного наследия в современных условиях.

Особый режим использования земельного участка, в границах которого располагается объект культурного наследия, предусматривает возможность проведения археологических полевых работ в порядке, установленном Федеральным законом от 25 июня 2002 г. № 73-ФЗ «Об объектах культурного наследия (памятниках истории и культуры) народов Российской Федерации», земляных, строительных, мелиоративных, хозяйственных работ, работ по использованию лесов и иных работ при условии обеспечения сохранности объекта культурного наследия, а также обеспечения доступа граждан к указанному объекту.

Границы территории объекта культурного наследия могут быть откорректированы по результатам археологических полевых работ.

Начальник управления
государственной охраны
объектов культурного наследия
администрации Краснодарского края



Г.Г. Давыденко