



**АДМИНИСТРАЦИЯ КРАСНОДАРСКОГО КРАЯ**  
**ПРИКАЗ**

от 14.03.2024

г. Краснодар

№ 189-КН

**Об утверждении границ и режима использования территории  
объекта культурного наследия федерального значения  
«Курганная группа «Кубанская 4» (3 насыпи)», эпоха бронзы –  
эпоха железа, Краснодарский край, Кушевский район,  
ст-ца Кисляковская, 2,25 км к востоко–юго–востоку  
от восточного угла станицы**

В соответствии со статьями 3.1, 5.1, 9.1, 33 Федерального закона от 25 июня 2002 г. № 73-ФЗ «Об объектах культурного наследия (памятниках истории и культуры) народов Российской Федерации», статьей 3 Закона Краснодарского края от 23 июля 2015 г. № 3223-КЗ «Об объектах культурного наследия (памятниках истории и культуры) народов Российской Федерации, расположенных на территории Краснодарского края», приказом Министерства культуры Российской Федерации от 4 июня 2015 г. № 1745 «Об утверждении требований к составлению проектов границ территорий объектов культурного наследия», пунктом 2.3 Положения об управлении государственной охраны объектов культурного наследия администрации Краснодарского края, утвержденного постановлением главы администрации (губернатора) Краснодарского края от 8 декабря 2016 г. № 1000 «Об управлении государственной охраны объектов культурного наследия администрации Краснодарского края», п р и к а з ы в а ю:

**1. Утвердить:**

1) границы территории объекта культурного наследия федерального значения «Курганная группа «Кубанская 4» (3 насыпи)», эпоха бронзы – эпоха железа, Краснодарский край, Кушевский район, ст-ца Кисляковская, 2,25 км к востоко–юго–востоку от восточного угла станицы, согласно приложению 1 к настоящему приказу;

2) режим использования территории объекта культурного наследия федерального значения «Курганная группа «Кубанская 4» (3 насыпи)», эпоха бронзы – эпоха железа, Краснодарский край, Кушевский район,

ст-ца Кисляковская, 2,25 км к востоко-юго-востоку от восточного угла станицы, согласно приложению 2 к настоящему приказу.

2. Отделу государственного учета объектов культурного наследия управления государственной охраны объектов культурного наследия администрации Краснодарского края (Гончаров А.В.) обеспечить:

1) размещение (опубликование) настоящего приказа на сайте в информационно-телекоммуникационной сети «Интернет» <http://admkrain.krasnodar.ru> и на «Официальном интернет-портале правовой информации» ([www.pravo.gov.ru](http://www.pravo.gov.ru));

2) направление в семидневный срок со дня принятия настоящего приказа его копии в Управление Министерства юстиции Российской Федерации по Краснодарскому краю;

3) направление в срок не более чем пять рабочих дней со дня принятия настоящего приказа его копии в филиал ППК «Роскадастр» по Краснодарскому краю;

4) направление в семидневный срок со дня принятия настоящего приказа его копии в администрацию муниципального образования Кушевский район.

3. Контроль за выполнением настоящего приказа оставляю за собой.

4. Приказ вступает в силу на следующий день после его официального опубликования.

Начальник управления  
государственной охраны  
объектов культурного наследия  
администрации Краснодарского края



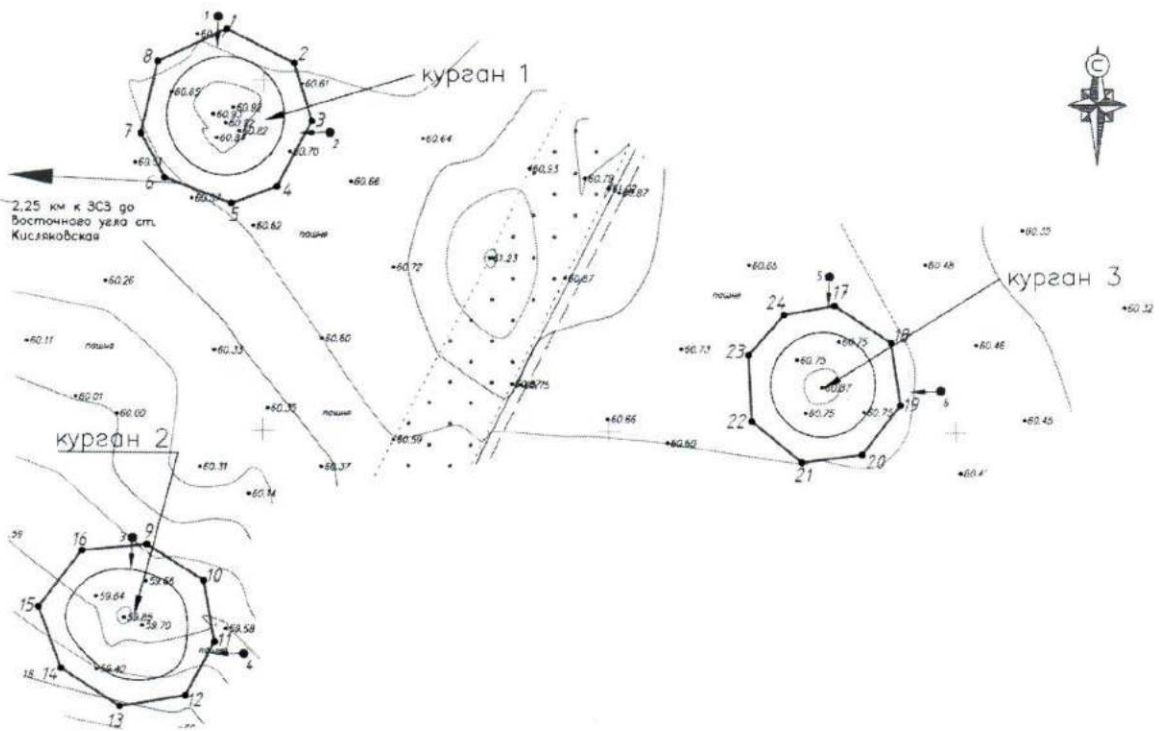
Г.Г. Давыденко

Приложение 1



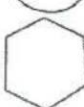


УТВЕРЖДЕНЫ  
приказом администрации  
Краснодарского края  
от 14.03.2024 № 189-КН

**ГРАНИЦЫ**  
**территории объекта культурного наследия федерального значения**  
**«Курганная группа «Кубанская 4» (3 насыпи)», эпоха бронзы –**  
**эпоха железа, Краснодарский край, Кушевский район,**  
**ст-ца Кисляковская, 2,25 км к востоку–юго–востоку**  
**от восточного угла станицы**

Карта (схема) границ территории объекта культурного наследия



*УСЛОВНЫЕ ОБОЗНАЧЕНИЯ*

-  горизонтали
-  пола кургана
-  граница территории объекта археологического наследия
-  1 поворотная точка и ее номер
-  точка фотофиксации и ее номер

Перечень координат характерных (поворотных) точек границ территории  
объекта культурного наследия

№ точки	WGS-84		МСК 23 (Зона 2)	
	СШ	ВД	X	Y
Участок №1				
1.	46.394723286	39.859677805	629614.80	2213689.31
2.	46.394638319	39.859932494	629605.08	2213708.76
3.	46.394489792	39.860002166	629588.49	2213713.89
4.	46.394320832	39.859874586	629569.85	2213703.81
5.	46.394275884	39.859705038	629565.04	2213690.70
6.	46.394337909	39.859453798	629572.21	2213671.47
7.	46.394449736	39.859362736	629584.74	2213664.65
8.	46.394635837	39.85942191	629605.36	2213669.49
1	46.394723286	39.859677805	629614.80	2213689.31
Участок №2				
9.	46.393392647	39.859413219	629467.18	2213666.86
10.	46.393302892	39.859626473	629456.97	2213683.12
11.	46.393144665	39.85967203	629439.33	2213686.37
12.	46.393002779	39.859566105	629423.68	2213678.00
13.	46.39297133	39.859321016	629420.45	2213659.10

14.	46.393067194	39.859098744	629431.35	2213642.16
15.	46.393225492	39.859010981	629449.04	2213635.66
16.	46.393373819	39.859169963	629465.35	2213648.12
9	46.393392647	39.859413219	629467.18	2213666.86
Участок №3				
17.	46.394042283	39.861974715	629536.60	2213864.89
18.	46.393948081	39.862190009	629525.89	2213881.30
19.	46.393785489	39.862228211	629507.78	2213883.98
20.	46.393656952	39.86208885	629493.64	2213873.06
21.	46.39363466	39.861864164	629491.41	2213855.75
22.	46.393737516	39.861672839	629503.05	2213841.19
23.	46.393909694	39.861656243	629522.21	2213840.19
24.	46.394016152	39.861787098	629533.90	2213850.42
17	46.394042283	39.861974715	629536.60	2213864.89

Начальник управления  
государственной охраны  
объектов культурного наследия  
администрации Краснодарского края



Г.Г. Давыденко

Приложение 2

УТВЕРЖДЕН  
приказом администрации  
Краснодарского края  
от 14.03.2024 № 189-к4

## РЕЖИМ

**использования территории объекта культурного наследия федерального значения «Курганная группа «Кубанская 4» (3 насыпи)», эпоха бронзы – эпоха железа, Краснодарский край, Кушевский район, ст-ца Кисляковская, 2,25 км к востоко-юго-востоку от восточного угла станицы**

На территории объекта культурного наследия запрещается строительство объектов капитального строительства и увеличение объемно-пространственных характеристик существующих на территории объекта культурного наследия объектов капитального строительства, проведение земляных, строительных, мелиоративных и иных работ, за исключением работ по сохранению объекта культурного наследия или его отдельных элементов, сохранению историко-градостроительной или природной среды объекта культурного наследия.

На территории объекта культурного наследия разрешается ведение хозяйственной деятельности, не противоречащей требованиям обеспечения сохранности объекта культурного наследия и позволяющей обеспечить функционирование объекта культурного наследия в современных условиях.

Особый режим использования земельного участка, в границах которого располагается объект культурного наследия, предусматривает возможность проведения археологических полевых работ в порядке, установленном Федеральным законом от 25 июня 2002 г. № 73-ФЗ «Об объектах культурного наследия (памятниках истории и культуры) народов Российской Федерации», земляных, строительных, мелиоративных, хозяйственных работ, работ по использованию лесов и иных работ при условии обеспечения сохранности объекта культурного наследия, а также обеспечения доступа граждан к указанному объекту.

Границы территории объекта культурного наследия могут быть откорректированы по результатам археологических полевых работ.

Начальник управления  
государственной охраны  
объектов культурного наследия  
администрации Краснодарского края



Г.Г. Давыденко