



АДМИНИСТРАЦИЯ КРАСНОДАРСКОГО КРАЯ
ПРИКАЗ

от 12.03.2024

г. Краснодар

№ 196-КН

**Об утверждении границ и режима использования территории
объекта культурного наследия федерального значения
«Курганная группа «Кисляковская 27» (2 насыпи)», эпоха бронзы –
эпоха железа, Краснодарский край, Кушевский район,
ст-ца Кисляковская, 4,5 км к востоко–юго–востоку от станицы**

В соответствии со статьями 3.1, 5.1, 9.1, 33 Федерального закона от 25 июня 2002 г. № 73-ФЗ «Об объектах культурного наследия (памятниках истории и культуры) народов Российской Федерации», статьей 3 Закона Краснодарского края от 23 июля 2015 г. № 3223-КЗ «Об объектах культурного наследия (памятниках истории и культуры) народов Российской Федерации, расположенных на территории Краснодарского края», приказом Министерства культуры Российской Федерации от 4 июня 2015 г. № 1745 «Об утверждении требований к составлению проектов границ территорий объектов культурного наследия», пунктом 2.3 Положения об управлении государственной охраны объектов культурного наследия администрации Краснодарского края, утвержденного постановлением главы администрации (губернатора) Краснодарского края от 8 декабря 2016 г. № 1000 «Об управлении государственной охраны объектов культурного наследия администрации Краснодарского края», п р и к а з ы в а ю:

1. Утвердить:

1) границы территории объекта культурного наследия федерального значения «Курганная группа «Кисляковская 27» (2 насыпи)», эпоха бронзы – эпоха железа, Краснодарский край, Кушевский район, ст-ца Кисляковская, 4,5 км к востоко–юго–востоку от станицы, согласно приложению 1 к настоящему приказу;

2) режим использования территории объекта культурного наследия федерального значения «Курганная группа «Кисляковская 27» (2 насыпи)», эпоха бронзы – эпоха железа, Краснодарский край, Кушевский район,

ст-ца Кисляковская, 4,5 км к востоко-юго-востоку от станицы, согласно приложению 2 к настоящему приказу.

2. Отделу государственного учета объектов культурного наследия управления государственной охраны объектов культурного наследия администрации Краснодарского края (Гончаров А.В.) обеспечить:

1) размещение (опубликование) настоящего приказа на сайте в информационно-телекоммуникационной сети «Интернет» <http://admkrain.krasnodar.ru> и на «Официальном интернет-портале правовой информации» (www.pravo.gov.ru);

2) направление в семидневный срок со дня принятия настоящего приказа его копии в Управление Министерства юстиции Российской Федерации по Краснодарскому краю;

3) направление в срок не более чем пять рабочих дней со дня принятия настоящего приказа его копии в филиал ППК «Роскадастр» по Краснодарскому краю;

4) направление в семидневный срок со дня принятия настоящего приказа его копии в администрацию муниципального образования Кушевский район.

3. Контроль за выполнением настоящего приказа оставляю за собой.

4. Приказ вступает в силу на следующий день после его официального опубликования.

Начальник управления
государственной охраны
объектов культурного наследия
администрации Краснодарского края

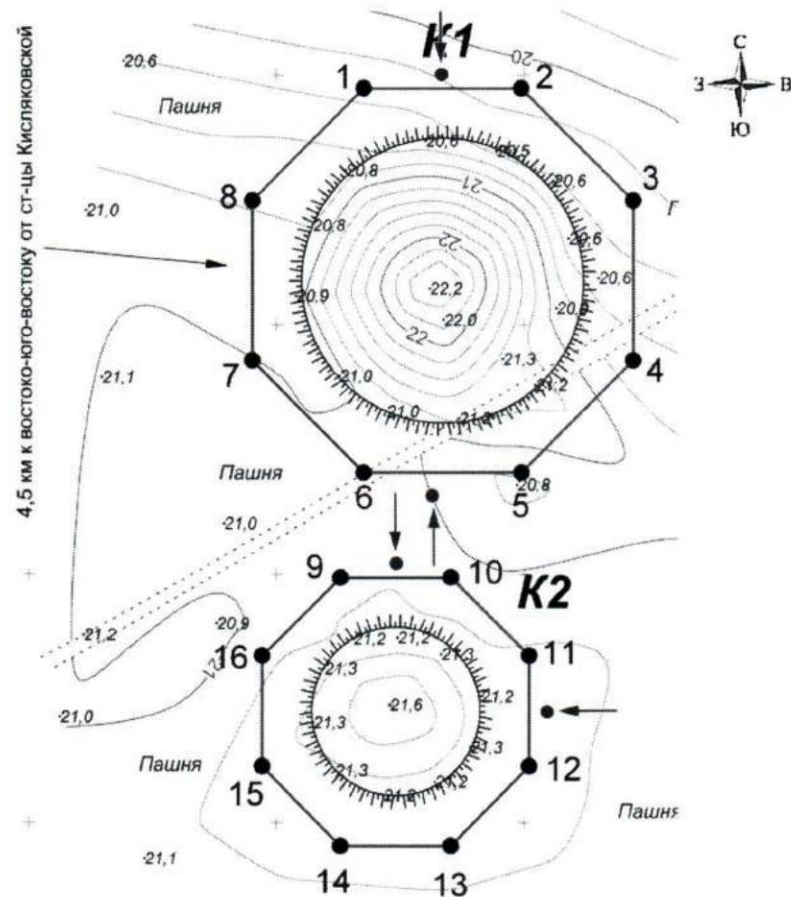


Г.Г. Давыденко




УТВЕРЖДЕНЫ
приказом администрации
Краснодарского края
от 12.03.2024 № 776-кн

ГРАНИЦЫ
территории объекта культурного наследия федерального значения
«Курганная группа «Кисляковская 27» (2 насыпи)», эпоха бронзы –
эпоха железа, Краснодарский край, Кушевский район,
ст-ца Кисляковская, 4,5 км к востоку–юго–востоку от станицы

Карта (схема) границ территории объекта культурного наследия



Условные обозначения:

-  - границы насыпи кургана
-  - границы территории объекта археологического наследия (ОАН) и точка её поворота
-  - точка фотофиксации памятника и её направление

Перечень координат характерных (поворотных) точек границ территории
объекта культурного наследия

| № точки | WGS-84 | | МСК 23 (Зона 2) | |
|------------|--------------|--------------|-----------------|------------|
| | СШ | ВД | X | Y |
| Участок №1 | | | | |
| 1 | 46°23'44.55" | 39°45'7.58" | 629847.35 | 2205417.66 |
| 2 | 46°23'44.56" | 39°45'9.07" | 629847.35 | 2205449.54 |
| 3 | 46°23'43.84" | 39°45'10.14" | 629824.79 | 2205472.09 |
| 4 | 46°23'42.81" | 39°45'10.17" | 629792.90 | 2205472.09 |
| 5 | 46°23'42.07" | 39°45'9.13" | 629770.35 | 2205449.54 |
| 6 | 46°23'42.05" | 39°45'7.64" | 629770.35 | 2205417.64 |
| 7 | 46°23'42.77" | 39°45'6.56" | 629792.90 | 2205395.09 |
| 8 | 46°23'43.8" | 39°45'6.54" | 629824.79 | 2205395.09 |
| 1 | 46°23'44.55" | 39°45'7.58" | 629847.35 | 2205417.66 |
| Участок №2 | | | | |
| 9 | 46°23'41.37" | 39°45'7.43" | 629749.44 | 2205412.93 |
| 10 | 46°23'41.39" | 39°45'8.48" | 629749.44 | 2205435.30 |
| 11 | 46°23'40.88" | 39°45'9.23" | 629733.63 | 2205451.12 |
| 12 | 46°23'40.16" | 39°45'9.25" | 629711.26 | 2205451.12 |
| 13 | 46°23'39.64" | 39°45'8.52" | 629695.44 | 2205435.30 |

| | | | | |
|----|--------------|-------------|-----------|------------|
| 14 | 46°23'39.63" | 39°45'7.47" | 629695.44 | 2205412.93 |
| 15 | 46°23'40.13" | 39°45'6.72" | 629711.26 | 2205397.12 |
| 16 | 46°23'40.85" | 39°45'6.7" | 629733.63 | 2205397.12 |
| 9 | 46°23'41.37" | 39°45'7.43" | 629749.44 | 2205412.93 |

Начальник управления
государственной охраны
объектов культурного наследия
администрации Краснодарского края



Г.Г. Давыденко

Приложение 2

УТВЕРЖДЕН

приказом администрации
Краснодарского края

от 12.03.2024 № 176-кн

РЕЖИМ

использования территории объекта культурного наследия федерального значения «Курганная группа «Кисляковская 27» (2 насыпи)», эпоха бронзы – эпоха железа, Краснодарский край, Кущевский район, ст-ца Кисляковская, 4,5 км к востоко-юго-востоку от станицы

На территории объекта культурного наследия запрещается строительство объектов капитального строительства и увеличение объемно-пространственных характеристик существующих на территории объекта культурного наследия объектов капитального строительства, проведение земляных, строительных, мелиоративных и иных работ, за исключением работ по сохранению объекта культурного наследия или его отдельных элементов, сохранению историко-градостроительной или природной среды объекта культурного наследия.

На территории объекта культурного наследия разрешается ведение хозяйственной деятельности, не противоречащей требованиям обеспечения сохранности объекта культурного наследия и позволяющей обеспечить функционирование объекта культурного наследия в современных условиях.

Особый режим использования земельного участка, в границах которого располагается объект культурного наследия, предусматривает возможность проведения археологических полевых работ в порядке, установленном Федеральным законом от 25 июня 2002 г. № 73-ФЗ «Об объектах культурного наследия (памятниках истории и культуры) народов Российской Федерации», земляных, строительных, мелиоративных, хозяйственных работ, работ по использованию лесов и иных работ при условии обеспечения сохранности объекта культурного наследия, а также обеспечения доступа граждан к указанному объекту.

Границы территории объекта культурного наследия могут быть откорректированы по результатам археологических полевых работ.

Начальник управления
государственной охраны
объектов культурного наследия
администрации Краснодарского края



Г.Г. Давыденко