



**АДМИНИСТРАЦИЯ КРАСНОДАРСКОГО КРАЯ**  
**ПРИКАЗ**

от 12.03.2024

г. Краснодар

№ 774-кн

**Об утверждении границ и режима использования территории  
объекта культурного наследия федерального значения  
«Курганная группа «Кисляковская 25» (10 насыпей)», эпоха бронзы –  
эпоха железа, Краснодарский край, Кушевский район,  
ст-ца Кисляковская, 6,3 км к востоку от юго-восточной  
окраины станицы**

В соответствии со статьями 3.1, 5.1, 9.1, 33 Федерального закона от 25 июня 2002 г. № 73-ФЗ «Об объектах культурного наследия (памятниках истории и культуры) народов Российской Федерации», статьей 3 Закона Краснодарского края от 23 июля 2015 г. № 3223-КЗ «Об объектах культурного наследия (памятниках истории и культуры) народов Российской Федерации, расположенных на территории Краснодарского края», приказом Министерства культуры Российской Федерации от 4 июня 2015 г. № 1745 «Об утверждении требований к составлению проектов границ территорий объектов культурного наследия», пунктом 2.3 Положения об управлении государственной охраны объектов культурного наследия администрации Краснодарского края, утвержденного постановлением главы администрации (губернатора) Краснодарского края от 8 декабря 2016 г. № 1000 «Об управлении государственной охраны объектов культурного наследия администрации Краснодарского края», п р и к а з ы в а ю:

**1. Утвердить:**

1) границы территории объекта культурного наследия федерального значения «Курганная группа «Кисляковская 25» (10 насыпей)», эпоха бронзы – эпоха железа, Краснодарский край, Кушевский район, ст-ца Кисляковская, 6,3 км к востоку от юго-восточной окраины станицы, согласно приложению 1 к настоящему приказу;

2) режим использования территории объекта культурного наследия федерального значения «Курганная группа «Кисляковская 25» (10 насыпей)», эпоха бронзы – эпоха железа, Краснодарский край, Кушевский район,

ст-ца Кисляковская, 6,3 км к востоку от юго-восточной окраины станицы, согласно приложению 2 к настоящему приказу.

2. Отделу государственного учета объектов культурного наследия управления государственной охраны объектов культурного наследия администрации Краснодарского края (Гончаров А.В.) обеспечить:

1) размещение (опубликование) настоящего приказа на сайте в информационно-телекоммуникационной сети «Интернет» <http://admkrain.krasnodar.ru> и на «Официальном интернет-портале правовой информации» ([www.pravo.gov.ru](http://www.pravo.gov.ru));

2) направление в семидневный срок со дня принятия настоящего приказа его копии в Управление Министерства юстиции Российской Федерации по Краснодарскому краю;

3) направление в срок не более чем пять рабочих дней со дня принятия настоящего приказа его копии в филиал ППК «Роскадастр» по Краснодарскому краю;

4) направление в семидневный срок со дня принятия настоящего приказа его копии в администрацию муниципального образования Кушевский район.

3. Контроль за выполнением настоящего приказа оставляю за собой.

4. Приказ вступает в силу на следующий день после его официального опубликования.

Начальник управления  
государственной охраны  
объектов культурного наследия  
администрации Краснодарского края

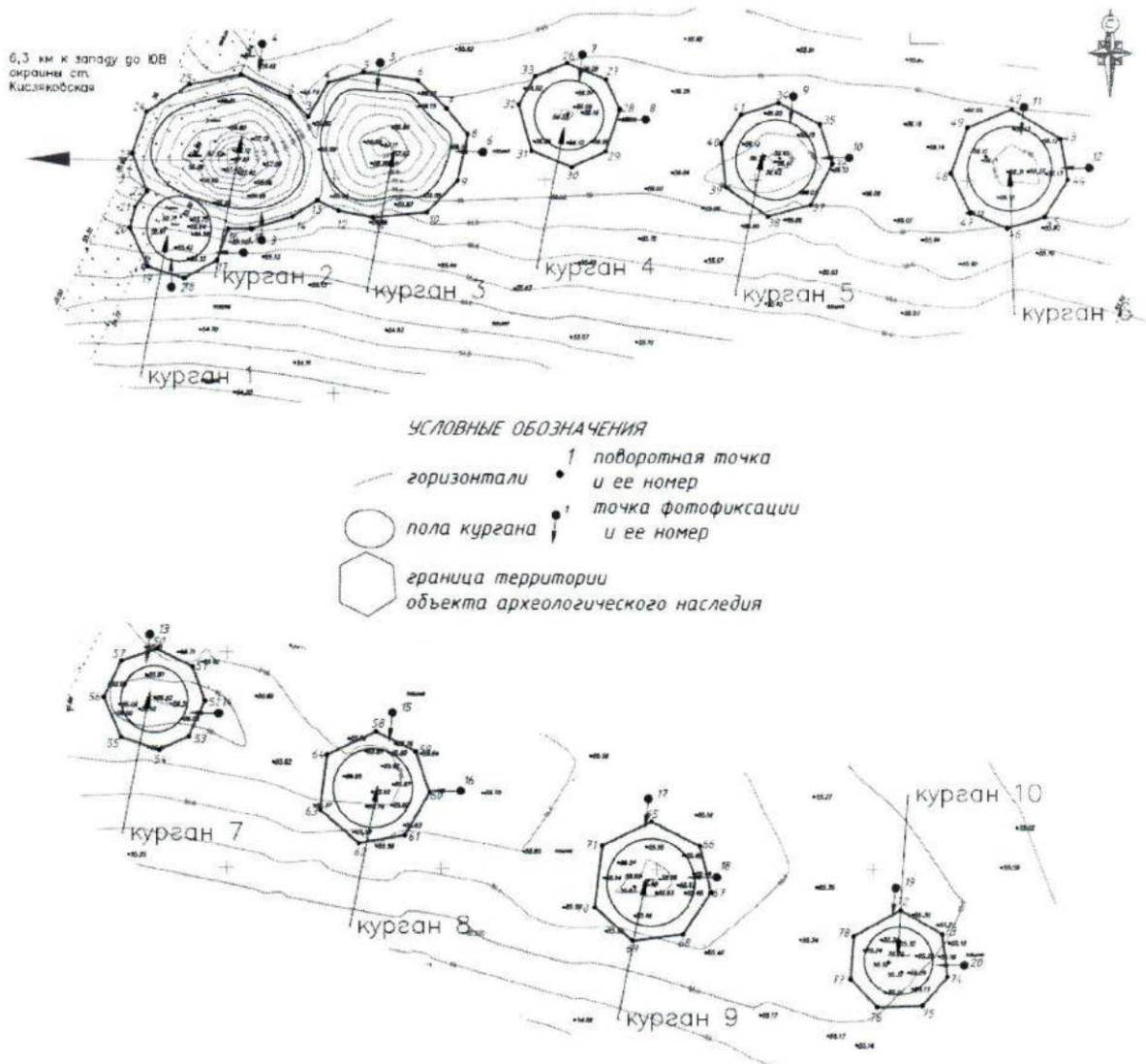


Г.Г. Давыденко

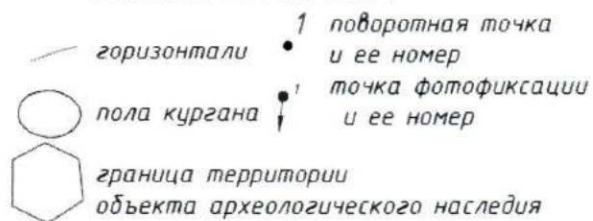
УТВЕРЖДЕНЫ  
приказом администрации  
Краснодарского края  
от 12.03.2024 № 174-кн

**ГРАНИЦЫ**  
территории объекта культурного наследия федерального значения  
«Курганная группа «Кисляковская 25» (10 насыпей)», эпоха бронзы –  
эпоха железа, Краснодарский край, Кушевский район,  
ст-ца Кисляковская, 6,3 км к востоку от юго-восточной  
окраины станицы

Карта (схема) границ территории объекта культурного наследия



## УСЛОВНЫЕ ОБОЗНАЧЕНИЯ



Перечень координат характерных (поворотных) точек границ территории объекта культурного наследия

№ точки	WGS-84		МСК 23 (Зона 2)	
	СШ	ВД	X	Y
Участок 1				
1	46.418556201	39.78461019	632348.78	2207956.03
2	46.418467214	39.784914314	632338.54	2207979.26
3	46.418384558	39.78502599	632329.22	2207987.70
4	46.41853076	39.785146595	632345.33	2207997.22
5	46.418576106	39.785361754	632350.12	2208013.84
6	46.418548682	39.78569619	632346.68	2208039.50
7	46.418433282	39.785877732	632333.64	2208053.26
8	46.41832508	39.786010414	632321.46	2208063.28
9	46.418128814	39.785953133	632299.71	2208058.55
10	46.417990946	39.785766615	632284.60	2208043.98
11	46.417964748	39.785432486	632282.08	2208018.25
12	46.417989872	39.785221067	632285.12	2208002.04
13	46.418032691	39.785090337	632290.03	2207992.06
14	46.417960343	39.784939289	632282.17	2207980.32

15	46.41790832	39.784687168	632276.68	2207960.85
16	46.41790594	39.784544278	632276.58	2207949.86
17	46.417772838	39.784480428	632261.86	2207944.73
18	46.417694813	39.784280402	632253.42	2207929.22
19	46.417739289	39.784055642	632258.62	2207912.02
20	46.417898383	39.783943876	632276.44	2207903.69
21	46.417987235	39.783971	632286.28	2207905.93
22	46.4180562	39.784044711	632293.86	2207911.71
23	46.418215533	39.783947118	632311.69	2207904.48
24	46.418391462	39.784034548	632331.14	2207911.50
25	46.418508944	39.784293716	632343.90	2207931.62
1	46.418556201	39.78461019	632348.78	2207956.03
Участок 2				
26	46.418632485	39.786616629	632354.93	2208110.40
27	46.418567722	39.786859031	632347.45	2208128.93
28	46.418442269	39.786947472	632333.40	2208135.52
29	46.41826438	39.786864186	632313.72	2208128.82
30	46.418196056	39.786654694	632306.37	2208112.60
31	46.418262564	39.786406271	632314.05	2208093.61
32	46.418455873	39.786323668	632335.64	2208087.58
33	46.418576939	39.786422908	632348.98	2208095.42
26	46.418632485	39.786616629	632354.93	2208110.40


Участок 3				
34	46.418481913	39.787925084	632336.67	2208210.74
35	46.418395133	39.788181259	632326.72	2208230.29
36	46.418229754	39.788261893	632308.25	2208236.21
37	46.418053268	39.788133734	632288.78	2208226.06
38	46.418000682	39.787870214	632283.24	2208205.71
39	46.41812103	39.787609248	632296.92	2208185.85
40	46.418305749	39.787576579	632317.49	2208183.65
41	46.418428208	39.787693053	632330.97	2208192.81
34	46.418481913	39.787925084	632336.67	2208210.74
Участок 4				
42	46.418471704	39.789356044	632333.87	2208320.73
43	46.418351638	39.78966158	632320.17	2208344.02
44	46.418177978	39.789709129	632300.81	2208347.38
45	46.418021257	39.789570596	632283.55	2208336.47
46	46.417970748	39.789342749	632278.20	2208318.87
47	46.418032714	39.789113656	632285.35	2208301.36
48	46.41819857	39.788991546	632303.93	2208292.25

49	46.418391314	39.789086391	632325.25	2208299.86
42	46.418471704	39.789356044	632333.87	2208320.73
Участок 5				
50	46.418198396	39.791275424	632301.26	2208467.83
51	46.418128608	39.791491522	632293.26	2208484.32
52	46.417987472	39.791569679	632277.48	2208490.09
53	46.417835156	39.79147544	632260.65	2208482.59
54	46.417778	39.791298298	632254.51	2208468.88
55	46.417825518	39.79106964	632260.05	2208451.38
56	46.417992772	39.790959863	632278.77	2208443.22
57	46.418145958	39.791063278	632295.68	2208451.43
50	46.418198396	39.791275424	632301.26	2208467.83
Участок 6				
58	46.417872449	39.792601644	632263.50	2208569.24
59	46.41779414	39.792844643	632254.51	2208587.79
60	46.417622249	39.792932636	632235.30	2208594.26
61	46.417441128	39.792788305	632215.33	2208582.86
62	46.417403935	39.792509034	632211.52	2208561.33

63	46.417540275	39.792274385	632226.95	2208543.52
64	46.417772143	39.79230897	632252.68	2208546.57
58	46.417872449	39.792601644	632263.50	2208569.24
Участок 7				
65	46.417517332	39.79427649	632222.08	2208697.40
66	46.417417084	39.794572018	632210.60	2208719.95
67	46.417226731	39.794644394	632189.36	2208725.20
68	46.417048383	39.794481046	632169.72	2208712.34
69	46.417016771	39.794175718	632166.56	2208688.82
70	46.417155546	39.793943104	632182.25	2208671.17
71	46.417413142	39.793981128	632210.84	2208674.52
65	46.417517332	39.79427649	632222.08	2208697.40
Участок 8				
72	46.417165394	39.795786076	632181.22	2208812.87
73	46.417068567	39.79603977	632170.16	2208832.21
74	46.416885798	39.79607588	632149.80	2208834.68
75	46.416763031	39.795929792	632136.33	2208823.24
76	46.416753903	39.795658199	632135.63	2208802.35

77	46.41686962	39.795493586	632148.68	2208789.89
78	46.41705272	39.79550752	632169.02	2208791.26
72	46.417165394	39.795786076	632181.22	2208812.87

Начальник управления  
государственной охраны  
объектов культурного наследия  
администрации Краснодарского края



Г.Г. Давыденко

Приложение 2

УТВЕРЖДЕН

приказом администрации  
Краснодарского края

от 12.03.2024 № 174-кн

**РЕЖИМ**

**использования территории объекта культурного наследия федерального значения «Курганная группа «Кисляковская 25» (10 насыпей)», эпоха бронзы – эпоха железа, Краснодарский край, Кущевский район, ст-ца Кисляковская, 6,3 км к востоку от юго-восточной окраины станицы**

На территории объекта культурного наследия запрещается строительство объектов капитального строительства и увеличение объемно-пространственных характеристик существующих на территории объекта культурного наследия объектов капитального строительства, проведение земляных, строительных, мелиоративных и иных работ, за исключением работ по сохранению объекта культурного наследия или его отдельных элементов, сохранению историко-градостроительной или природной среды объекта культурного наследия.

На территории объекта культурного наследия разрешается ведение хозяйственной деятельности, не противоречащей требованиям обеспечения сохранности объекта культурного наследия и позволяющей обеспечить функционирование объекта культурного наследия в современных условиях.

Особый режим использования земельного участка, в границах которого располагается объект культурного наследия, предусматривает возможность проведения археологических полевых работ в порядке, установленном Федеральным законом от 25 июня 2002 г. № 73-ФЗ «Об объектах культурного наследия (памятниках истории и культуры) народов Российской Федерации», земляных, строительных, мелиоративных, хозяйственных работ, работ по использованию лесов и иных работ при условии обеспечения сохранности объекта культурного наследия, а также обеспечения доступа граждан к указанному объекту.

Границы территории объекта культурного наследия могут быть откорректированы по результатам археологических полевых работ.

Начальник управления  
государственной охраны  
объектов культурного наследия  
администрации Краснодарского края



Г.Г. Давыденко