



**АДМИНИСТРАЦИЯ КРАСНОДАРСКОГО КРАЯ**  
**ПРИКАЗ**

от 11.03.2024

г. Краснодар

№ 160-КН

**Об утверждении границ и режима использования территории  
объекта культурного наследия федерального значения  
«Курган «Калининский 1», эпоха бронзы – эпоха железа,  
Краснодарский край, Кушевский район, х. Калининский, 3,75 км  
к востоко–северо–востоку от юго–восточной окраины хутора**

В соответствии со статьями 3.1, 5.1, 9.1, 33 Федерального закона от 25 июня 2002 г. № 73-ФЗ «Об объектах культурного наследия (памятниках истории и культуры) народов Российской Федерации», статьей 3 Закона Краснодарского края от 23 июля 2015 г. № 3223-КЗ «Об объектах культурного наследия (памятниках истории и культуры) народов Российской Федерации, расположенных на территории Краснодарского края», приказом Министерства культуры Российской Федерации от 4 июня 2015 г. № 1745 «Об утверждении требований к составлению проектов границ территорий объектов культурного наследия», пунктом 2.3 Положения об управлении государственной охраны объектов культурного наследия администрации Краснодарского края, утвержденного постановлением главы администрации (губернатора) Краснодарского края от 8 декабря 2016 г. № 1000 «Об управлении государственной охраны объектов культурного наследия администрации Краснодарского края», п р и к а з ы в а ю:

**1. Утвердить:**

1) границы территории объекта культурного наследия федерального значения «Курган «Калининский 1», эпоха бронзы – эпоха железа, Краснодарский край, Кушевский район, х. Калининский, 3,75 км к востоко–северо–востоку от юго–восточной окраины хутора, согласно приложению 1 к настоящему приказу;

2) режим использования территории объекта культурного наследия федерального значения «Курган «Калининский 1», эпоха бронзы – эпоха железа, Краснодарский край, Кушевский район, х. Калининский, 3,75 км

к востоко–северо–востоку от юго–восточной окраины хутора, согласно приложению 2 к настоящему приказу.

2. Отделу государственного учета объектов культурного наследия управления государственной охраны объектов культурного наследия администрации Краснодарского края (Гончаров А.В.) обеспечить:

1) размещение (опубликование) настоящего приказа на сайте в информационно-телекоммуникационной сети «Интернет» <http://admkrain.krasnodar.ru> и на «Официальном интернет-портале правовой информации» ([www.pravo.gov.ru](http://www.pravo.gov.ru));

2) направление в семидневный срок со дня принятия настоящего приказа его копии в Управление Министерства юстиции Российской Федерации по Краснодарскому краю;

3) направление в срок не более чем пять рабочих дней со дня принятия настоящего приказа его копии в филиал ППК «Роскадастр» по Краснодарскому краю;

4) направление в семидневный срок со дня принятия настоящего приказа его копии в администрацию муниципального образования Кушевский район.

3. Контроль за выполнением настоящего приказа оставляю за собой.

4. Приказ вступает в силу на следующий день после его официального опубликования.

Начальник управления  
государственной охраны  
объектов культурного наследия  
администрации Краснодарского края

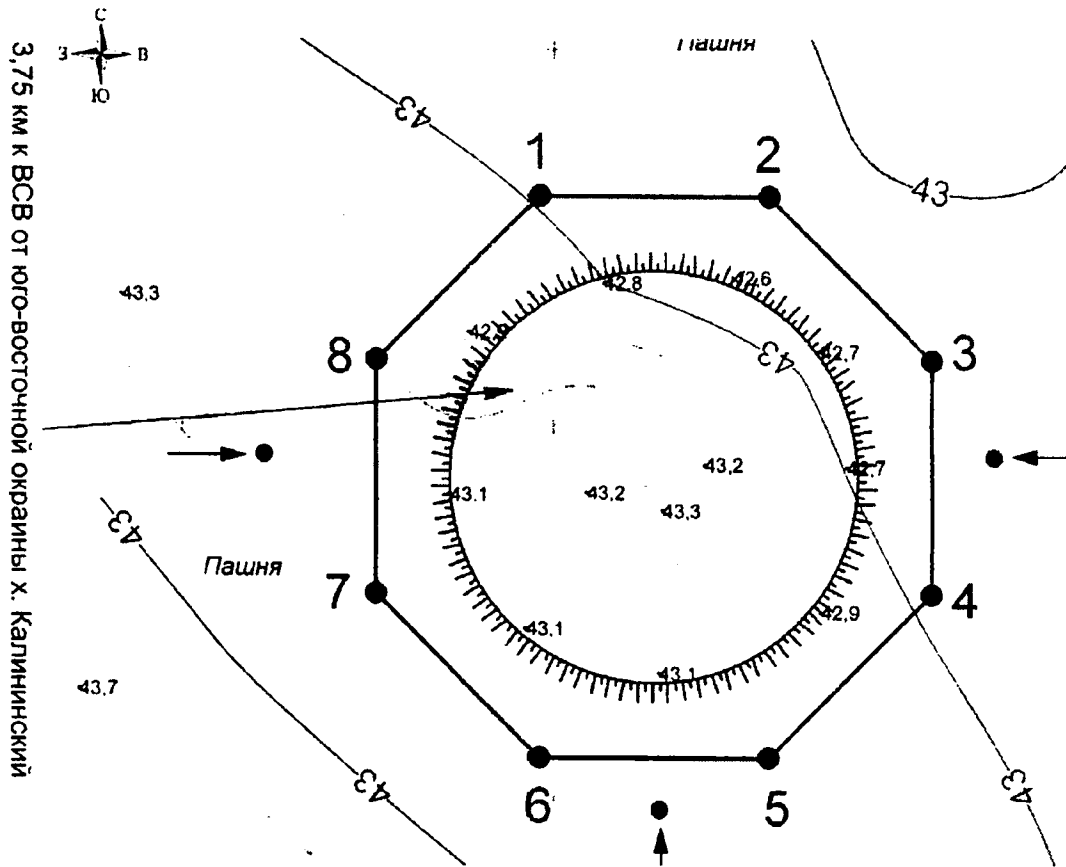


Г.Г. Давыденко




УТВЕРЖДЕНЫ  
приказом администрации  
Краснодарского края  
от 17.03.2024 № 160-КН

**ГРАНИЦЫ**  
территории объекта культурного наследия федерального значения  
«Курган «Калининский 1», эпоха бронзы – эпоха железа,  
Краснодарский край, Кушевский район, х. Калининский, 3,75 км  
к востоко–северо–востоку от юго–восточной окраины хутора

Карта (схема) границ территории объекта культурного наследия



Условные обозначения:

-  - границы насыпи кургана
-  - границы территории объекта археологического наследия (ОАН) и точка её поворота
-  - точка фотофиксации памятника и её направление

Перечень координат характерных (поворотных) точек границ территории  
объекта культурного наследия

№ точки	WGS-84		МСК 23 (Зона 2)	
	СШ	ВД	X	Y
1	46°41'5.21"	39°17'39.55"	662630.62	2170898.10
2	46°41'5.23"	39°17'41.01"	662630.61	2170929.15
3	46°41'4.54"	39°17'42.07"	662608.64	2170951.12
4	46°41'3.53"	39°17'42.1"	662577.58	2170951.12
5	46°41'2.81"	39°17'41.09"	662555.61	2170929.15
6	46°41'2.79"	39°17'39.63"	662555.61	2170898.09
7	46°41'3.48"	39°17'38.57"	662577.58	2170876.12
8	46°41'4.49"	39°17'38.54"	662608.64	2170876.12
1	46°41'5.21"	39°17'39.55"	662630.62	2170898.10

Начальник управления  
государственной охраны  
объектов культурного наследия  
администрации Краснодарского края



Г.Г. Давыденко

Приложение 2

УТВЕРЖДЕН

приказом администрации  
Краснодарского края

от 11.03.2024 № 760-КН

**РЕЖИМ**

**использования территории объекта культурного наследия федерального значения «Курган «Калининский 1», эпоха бронзы – эпоха железа, Краснодарский край, Кущевский район, х. Калининский, 3,75 км к востоко–северо–востоку от юго–восточной окраины хутора**

На территории объекта культурного наследия запрещается строительство объектов капитального строительства и увеличение объемно-пространственных характеристик существующих на территории объекта культурного наследия объектов капитального строительства, проведение земляных, строительных, мелиоративных и иных работ, за исключением работ по сохранению объекта культурного наследия или его отдельных элементов, сохранению историко-градостроительной или природной среды объекта культурного наследия.

На территории объекта культурного наследия разрешается ведение хозяйственной деятельности, не противоречащей требованиям обеспечения сохранности объекта культурного наследия и позволяющей обеспечить функционирование объекта культурного наследия в современных условиях.

Особый режим использования земельного участка, в границах которого располагается объект культурного наследия, предусматривает возможность проведения археологических полевых работ в порядке, установленном Федеральным законом от 25 июня 2002 г. № 73-ФЗ «Об объектах культурного наследия (памятниках истории и культуры) народов Российской Федерации», земляных, строительных, мелиоративных, хозяйственных работ, работ по использованию лесов и иных работ при условии обеспечения сохранности объекта культурного наследия, а также обеспечения доступа граждан к указанному объекту.

Границы территории объекта культурного наследия могут быть откорректированы по результатам археологических полевых работ.

Начальник управления  
государственной охраны  
объектов культурного наследия  
администрации Краснодарского края



Г.Г. Давыденко