



**АДМИНИСТРАЦИЯ КРАСНОДАРСКОГО КРАЯ**  
**ПРИКАЗ**

от 11.03.2024

г. Краснодар

№ 158-КН

**Об утверждении границ и режима использования территории  
объекта культурного наследия федерального значения  
«Курганная группа «Ильинское 4» (2 насыпи)», эпоха бронзы –  
эпоха железа, Краснодарский край, Куцевский район, с. Ильинское,  
северо–восточная окраина села**

В соответствии со статьями 3.1, 5.1, 9.1, 33 Федерального закона от 25 июня 2002 г. № 73-ФЗ «Об объектах культурного наследия (памятниках истории и культуры) народов Российской Федерации», статьей 3 Закона Краснодарского края от 23 июля 2015 г. № 3223-КЗ «Об объектах культурного наследия (памятниках истории и культуры) народов Российской Федерации, расположенных на территории Краснодарского края», приказом Министерства культуры Российской Федерации от 4 июня 2015 г. № 1745 «Об утверждении требований к составлению проектов границ территорий объектов культурного наследия», пунктом 2.3 Положения об управлении государственной охраны объектов культурного наследия администрации Краснодарского края, утвержденного постановлением главы администрации (губернатора) Краснодарского края от 8 декабря 2016 г. № 1000 «Об управлении государственной охраны объектов культурного наследия администрации Краснодарского края», п р и к а з ы в а ю:

**1. Утвердить:**

1) границы территории объекта культурного наследия федерального значения «Курганная группа «Ильинское 4» (2 насыпи)», эпоха бронзы – эпоха железа, Краснодарский край, Куцевский район, с. Ильинское, северо–восточная окраина села, согласно приложению 1 к настоящему приказу;

2) режим использования территории объекта культурного наследия федерального значения «Курганная группа «Ильинское 4» (2 насыпи)», эпоха бронзы – эпоха железа, Краснодарский край, Куцевский район, с. Ильинское, северо–восточная окраина села, согласно приложению 2 к настоящему приказу.

2. Отделу государственного учета объектов культурного наследия управления государственной охраны объектов культурного наследия администрации Краснодарского края (Гончаров А.В.) обеспечить:

1) размещение (опубликование) настоящего приказа на сайте в информационно-телекоммуникационной сети «Интернет» <http://admkrain.krasnodar.ru> и на «Официальном интернет-портале правовой информации» ([www.pravo.gov.ru](http://www.pravo.gov.ru));

2) направление в семидневный срок со дня принятия настоящего приказа его копии в Управление Министерства юстиции Российской Федерации по Краснодарскому краю;


3) направление в срок не более чем пять рабочих дней со дня принятия настоящего приказа его копии в филиал ППК «Роскадастр» по Краснодарскому краю;

4) направление в семидневный срок со дня принятия настоящего приказа его копии в администрацию муниципального образования Кушевский район.

3. Контроль за выполнением настоящего приказа оставляю за собой.

4. Приказ вступает в силу на следующий день после его официального опубликования.

Начальник управления  
государственной охраны  
объектов культурного наследия  
администрации Краснодарского края



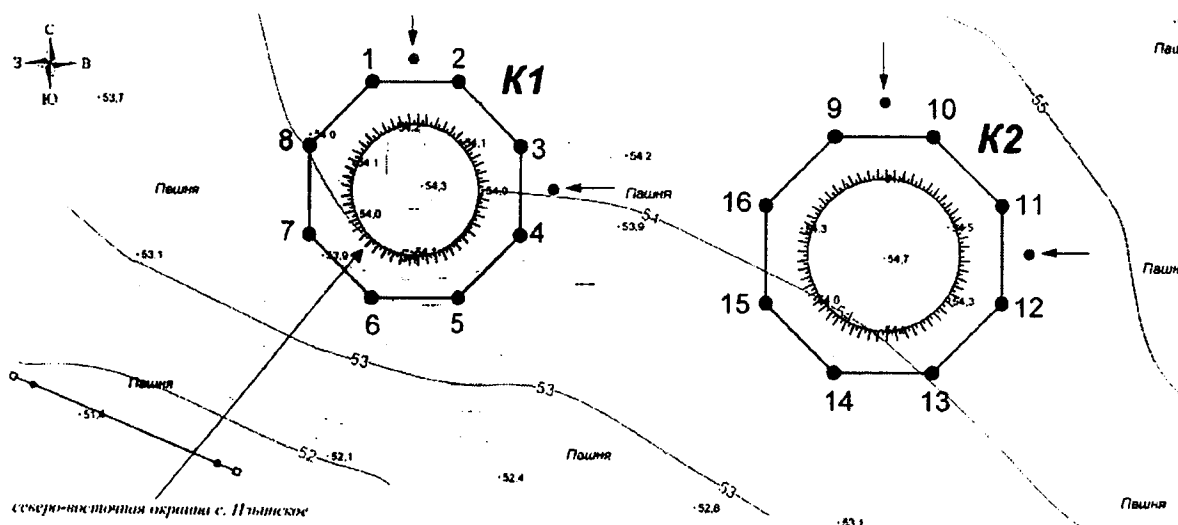
Г.Г. Давыденко

Приложение 1

УТВЕРЖДЕНЫ  
приказом администрации  
Краснодарского края  
от 11.03.2024 № 158-кн

**ГРАНИЦЫ**  
**территории объекта культурного наследия федерального значения**  
**«Курганная группа «Ильинское 4» (2 насыпи)», эпоха бронзы –**  
**эпоха железа, Краснодарский край, Кушевский район, с. Ильинское,**  
**северо-восточная окраина села**

Карта (схема) границ территории объекта культурного наследия



Условные обозначения:


- K1** ○ - границы насыпи кургана и его номер в группе
- - границы территории объекта археологического наследия (ОАН) и точка её поворота
- - точка фотофиксации памятника и её направление

Перечень координат характерных (поворотных) точек границ территории  
объекта культурного наследия

№ точки	WGS-84		МСК 23 (Зона 2)	
	СШ	ВД	X	Y
Участок №1				
1	46°40'29.59"	39°50'44.28"	660773.33	2213058.11
2	46°40'29.6"	39°50'45.27"	660773.33	2213079.22
3	46°40'29.12"	39°50'45.98"	660758.39	2213094.16
4	46°40'28.44"	39°50'46"	660737.26	2213094.16
5	46°40'27.95"	39°50'45.31"	660722.33	2213079.22
6	46°40'27.94"	39°50'44.31"	660722.33	2213058.10
7	46°40'28.42"	39°50'43.6"	660737.26	2213043.16
8	46°40'29.1"	39°50'43.58"	660758.39	2213043.16
1	46°40'29.59"	39°50'44.28"	660773.33	2213058.11
Участок №2				
9	46°40'29.24"	39°50'49.48"	660761.00	2213168.51
10	46°40'29.25"	39°50'50.57"	660761.01	2213191.72
11	46°40'28.73"	39°50'51.35"	660744.61	2213208.12
12	46°40'27.98"	39°50'51.37"	660721.41	2213208.12
13	46°40'27.44"	39°50'50.61"	660705.01	2213191.72
14	46°40'27.43"	39°50'49.52"	660705.01	2213168.52
15	46°40'27.95"	39°50'48.74"	660721.41	2213152.12
16	46°40'28.7"	39°50'48.72"	660744.61	2213152.12

9	46°40'29.24"	39°50'49.48"	660761.00	2213168.51
---	--------------	--------------	-----------	------------

Начальник управления  
государственной охраны  
объектов культурного наследия  
администрации Краснодарского края



Г.Г. Давыденко

Приложение 2

УТВЕРЖДЕН

приказом администрации  
Краснодарского края

от 11.03.2024 № 158-КН

**РЕЖИМ**

**использования территории объекта культурного наследия федерального значения «Курганная группа «Ильинское 4» (2 насыпи)», эпоха бронзы – эпоха железа, Краснодарский край, Кущевский район, с. Ильинское, северо-восточная окраина села**

На территории объекта культурного наследия запрещается строительство объектов капитального строительства и увеличение объемно-пространственных характеристик существующих на территории объекта культурного наследия объектов капитального строительства, проведение земляных, строительных, мелиоративных и иных работ, за исключением работ по сохранению объекта культурного наследия или его отдельных элементов, сохранению историко-градостроительной или природной среды объекта культурного наследия.

На территории объекта культурного наследия разрешается ведение хозяйственной деятельности, не противоречащей требованиям обеспечения сохранности объекта культурного наследия и позволяющей обеспечить функционирование объекта культурного наследия в современных условиях.

Особый режим использования земельного участка, в границах которого располагается объект культурного наследия, предусматривает возможность проведения археологических полевых работ в порядке, установленном Федеральным законом от 25 июня 2002 г. № 73-ФЗ «Об объектах культурного наследия (памятниках истории и культуры) народов Российской Федерации», земляных, строительных, мелиоративных, хозяйственных работ, работ по использованию лесов и иных работ при условии обеспечения сохранности объекта культурного наследия, а также обеспечения доступа граждан к указанному объекту.

Границы территории объекта культурного наследия могут быть откорректированы по результатам археологических полевых работ.

Начальник управления  
государственной охраны  
объектов культурного наследия  
администрации Краснодарского края



Г.Г. Давыденко