



АДМИНИСТРАЦИЯ КРАСНОДАРСКОГО КРАЯ
ПРИКАЗ

от 08.02.2024

г. Краснодар

№ 77-КН

**Об утверждении границ и режима использования территории
объекта культурного наследия федерального значения
«Курган «Полтавский 3», эпоха бронзы – эпоха железа,
Краснодарский край, Кушевский район, х. Полтавский, 1,8 км
к востоку от хутора**

В соответствии со статьями 3.1, 5.1, 9.1, 33 Федерального закона от 25 июня 2002 г. № 73-ФЗ «Об объектах культурного наследия (памятниках истории и культуры) народов Российской Федерации», статьей 3 Закона Краснодарского края от 23 июля 2015 г. № 3223-КЗ «Об объектах культурного наследия (памятниках истории и культуры) народов Российской Федерации, расположенных на территории Краснодарского края», приказом Министерства культуры Российской Федерации от 4 июня 2015 г. № 1745 «Об утверждении требований к составлению проектов границ территорий объектов культурного наследия», пунктом 2.3 Положения об управлении государственной охраны объектов культурного наследия администрации Краснодарского края, утвержденного постановлением главы администрации (губернатора) Краснодарского края от 8 декабря 2016 г. № 1000 «Об управлении государственной охраны объектов культурного наследия администрации Краснодарского края», п р и к а з ы в а ю:

1. Утвердить:

1) границы территории объекта культурного наследия федерального значения «Курган «Полтавский 3», эпоха бронзы – эпоха железа, Краснодарский край, Кушевский район, х. Полтавский, 1,8 км к востоку от хутора, согласно приложению 1 к настоящему приказу;

2) режим использования территории объекта культурного наследия федерального значения «Курган «Полтавский 3», эпоха бронзы – эпоха железа, Краснодарский край, Кушевский район, х. Полтавский, 1,8 км к востоку от хутора, согласно приложению 2 к настоящему приказу.

2. Отделу государственного учета объектов культурного наследия

управления государственной охраны объектов культурного наследия администрации Краснодарского края (Гончаров А.В.) обеспечить:

1) размещение (опубликование) настоящего приказа на сайте в информационно-телекоммуникационной сети «Интернет» <http://admkrain.krasnodar.ru> и на «Официальном интернет-портале правовой информации» (www.pravo.gov.ru);

2) направление в семидневный срок со дня принятия настоящего приказа его копии в Управление Министерства юстиции Российской Федерации по Краснодарскому краю;

3) направление в срок не более чем пять рабочих дней со дня принятия настоящего приказа его копии в филиал ППК «Роскадастр» по Краснодарскому краю;

4) направление в семидневный срок со дня принятия настоящего приказа его копии в администрацию муниципального образования Кушевский район.

3. Контроль за выполнением настоящего приказа оставляю за собой.

4. Приказ вступает в силу на следующий день после его официального опубликования.

Начальник управления
государственной охраны
объектов культурного наследия
администрации Краснодарского края



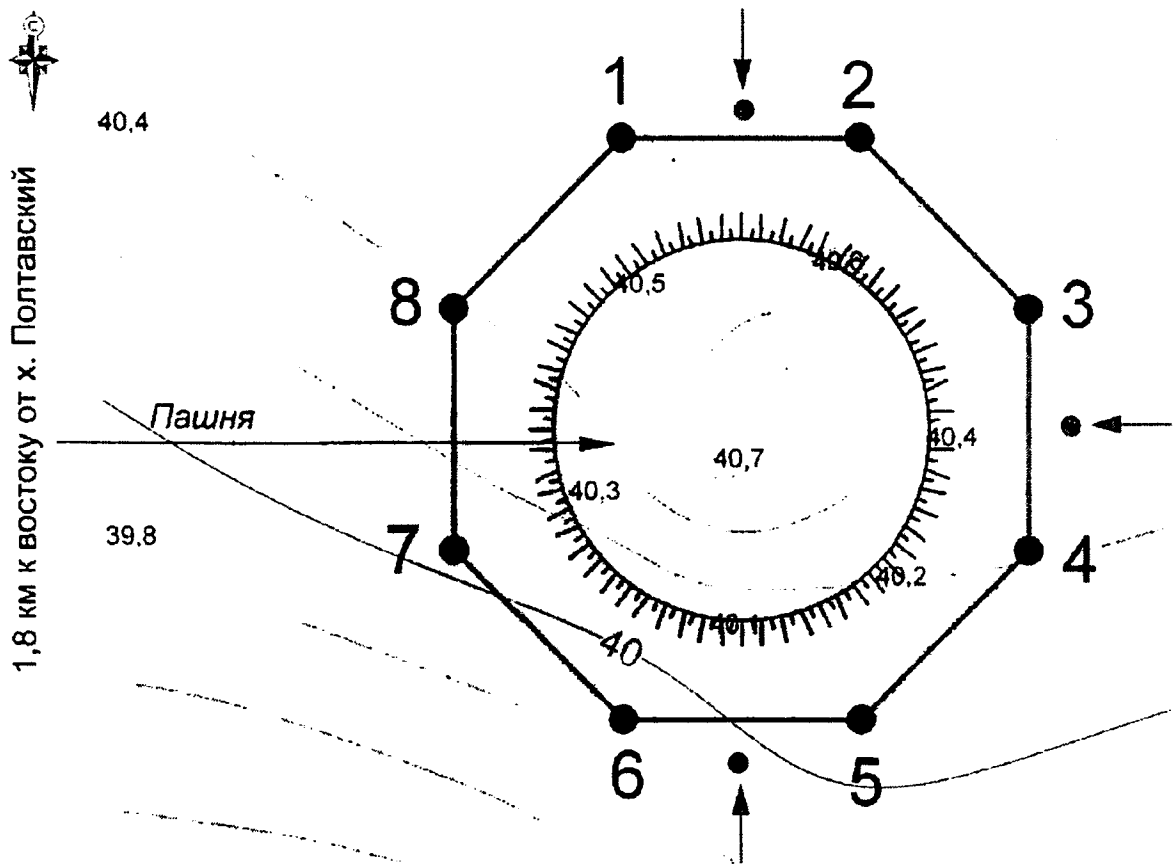
Г.Г. Давыденко

Приложение 1




УТВЕРЖДЕНЫ
приказом администрации
Краснодарского края
от 08.02.2024 № 79-КН

ГРАНИЦЫ
территории объекта культурного наследия федерального значения
«Курган «Полтавский 3», эпоха бронзы – эпоха железа,
Краснодарский край, Кушевский район, х. Полтавский, 1,8 км
к востоку от хутора

Карта (схема) границ территории объекта культурного наследия



Условные обозначения:

-  - границы насыпи кургана
-  - границы территории объекта археологического наследия (ОАН) и точка её поворота
-  - точка фотофиксации памятника и её направление

Перечень координат характерных (поворотных) точек границ территории
объекта культурного наследия

№ точки	WGS-84		МСК 23 (Зона 2)	
	СШ	ВД	X	Y
1	46°42'26.28"	39°45'18.45"	664480.56	2206189.21
2	46°42'26.29"	39°45'19.59"	664480.60	2206213.29
3	46°42'25.75"	39°45'20.4"	664463.62	2206230.27
4	46°42'24.97"	39°45'20.42"	664439.59	2206230.27
5	46°42'24.41"	39°45'19.63"	664422.60	2206213.29
6	46°42'24.4"	39°45'18.5"	664422.60	2206189.26
7	46°42'24.94"	39°45'17.69"	664439.59	2206172.27
8	46°42'25.72"	39°45'17.67"	664463.62	2206172.27
1	46°42'26.28"	39°45'18.45"	664480.56	2206189.21

Начальник управления
государственной охраны
объектов культурного наследия
администрации Краснодарского края



Г.Г. Давыденко

Приложение 2

УТВЕРЖДЕН

приказом администрации
Краснодарского края

от 08.02.2024 № 77-КК

РЕЖИМ

использования территории объекта культурного наследия федерального значения «Курган «Полтавский 3», эпоха бронзы – эпоха железа, Краснодарский край, Кушевский район, х. Полтавский, 1,8 км к востоку от хутора

На территории объекта археологического наследия запрещается строительство объектов капитального строительства и увеличение объемно-пространственных характеристик существующих на территории объекта археологического наследия объектов капитального строительства, проведение земляных, строительных, мелиоративных и иных работ, за исключением работ по сохранению объекта культурного наследия или его отдельных элементов, сохранению историко-градостроительной или природной среды объекта культурного наследия.

На территории объекта археологического наследия разрешается ведение хозяйственной деятельности, не противоречащей требованиям обеспечения сохранности объекта культурного наследия и позволяющей обеспечить функционирование объекта культурного наследия в современных условиях.

Особый режим использования земельного участка, в границах которого располагается объект археологического наследия, предусматривает возможность проведения археологических полевых работ в порядке, установленном Федеральным законом от 25 июня 2002 г. № 73-ФЗ «Об объектах культурного наследия (памятниках истории и культуры) народов Российской Федерации», земляных, строительных, мелиоративных, хозяйственных работ, работ по использованию лесов и иных работ при условии обеспечения сохранности объекта археологического наследия, а также обеспечения доступа граждан к указанному объекту.

Границы территории объекта археологического наследия могут быть откорректированы по результатам археологических полевых работ.

Начальник управления
государственной охраны
объектов культурного наследия
администрации Краснодарского края



Г.Г. Давыденко