



## АДМИНИСТРАЦИЯ КРАСНОДАРСКОГО КРАЯ

### ПРИКАЗ

от 07.02.2024

г. Краснодар

№ 72-КН

**Об утверждении границ и режима использования территории  
объекта культурного наследия федерального значения  
«Курганная группа «Пионер 1» (3 насыпи)», эпоха бронзы – эпоха  
железа, Краснодарский край, Кушевский район, х. Пионер, 1,1 км  
к северо–востоку от хутора**

В соответствии со статьями 3.1, 5.1, 9.1, 33 Федерального закона от 25 июня 2002 г. № 73-ФЗ «Об объектах культурного наследия (памятниках истории и культуры) народов Российской Федерации», статьей 3 Закона Краснодарского края от 23 июля 2015 г. № 3223-КЗ «Об объектах культурного наследия (памятниках истории и культуры) народов Российской Федерации, расположенных на территории Краснодарского края», приказом Министерства культуры Российской Федерации от 4 июня 2015 г. № 1745 «Об утверждении требований к составлению проектов границ территорий объектов культурного наследия», пунктом 2.3 Положения об управлении государственной охраны объектов культурного наследия администрации Краснодарского края, утвержденного постановлением главы администрации (губернатора) Краснодарского края от 8 декабря 2016 г. № 1000 «Об управлении государственной охраны объектов культурного наследия администрации Краснодарского края», п р и к а з ы в а ю:

1. Утвердить:

1) границы территории объекта культурного наследия федерального значения «Курганная группа «Пионер 1» (3 насыпи)», эпоха бронзы – эпоха железа, Краснодарский край, Кушевский район, х. Пионер, 1,1 км к северо–востоку от хутора, согласно приложению 1 к настоящему приказу;

2) режим использования территории объекта культурного наследия федерального значения «Курганная группа «Пионер 1» (3 насыпи)», эпоха бронзы – эпоха железа, Краснодарский край, Кушевский район, х. Пионер, 1,1 км к северо–востоку от хутора, согласно приложению 2 к настоящему приказу.

2. Отделу государственного учета объектов культурного наследия управления государственной охраны объектов культурного наследия администрации Краснодарского края (Гончаров А.В.) обеспечить:

1) размещение (опубликование) настоящего приказа на сайте в информационно-телекоммуникационной сети «Интернет» <http://admkrain.krasnodar.ru> и на «Официальном интернет-портале правовой информации» ([www.pravo.gov.ru](http://www.pravo.gov.ru));

2) направление в семидневный срок со дня принятия настоящего приказа его копии в Управление Министерства юстиции Российской Федерации по Краснодарскому краю;

3) направление в срок не более чем пять рабочих дней со дня принятия настоящего приказа его копии в филиал ППК «Роскадастр» по Краснодарскому краю;

4) направление в семидневный срок со дня принятия настоящего приказа его копии в администрацию муниципального образования Кушевский район.

3. Контроль за выполнением настоящего приказа оставляю за собой.

4. Приказ вступает в силу на следующий день после его официального опубликования.

Начальник управления  
государственной охраны  
объектов культурного наследия  
администрации Краснодарского края



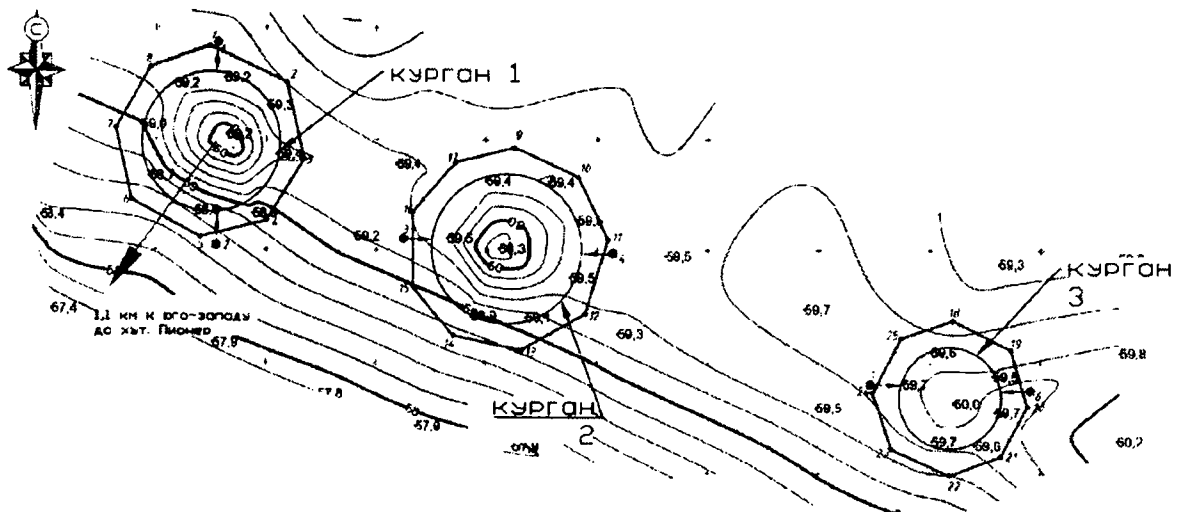
Г.Г. Давыденко

Приложение 1




УТВЕРЖДЕНЫ  
приказом администрации  
Краснодарского края  
от 07.02.2024 № 72-кн

**ГРАНИЦЫ**  
территории объекта культурного наследия федерального значения  
«Курганная группа «Пионер 1» (3 насыпи)», эпоха бронзы – эпоха  
железа, Краснодарский край, Кушевский район, х. Пионер, 1,1 км  
к северо-востоку от хутора

Карта (схема) границ территории объекта культурного наследия



*УСЛОВНЫЕ ОБОЗНАЧЕНИЯ*

- |   |   |   |                                  |
|---|---|---|----------------------------------|
|  | горизонталы   | 1 | поворотная точка<br>и ее номер   |
|  | пола кургана  | • | точка фотофиксации<br>и ее номер |
|  | граница территории<br>объекта археологического наследия |   |                                  |

Перечень координат характерных (поворотных) точек границ территории  
объекта культурного наследия

№ точки	WGS-84		МСК 23 (Зона 2)	
	СШ	ВД	X	Y
Участок №1				
1	46.62433669	39.501544438	655592.14	2186624.48
2	46.624193999	39.502003075	655575.62	2186659.31
3	46.623883469	39.502113753	655540.94	2186667.13
4	46.623632414	39.501896445	655513.34	2186649.97
5	46.623559105	39.501505394	655505.76	2186619.86
6	46.623704388	39.501094703	655522.50	2186588.71
7	46.623993795	39.500993303	655554.82	2186581.55
8	46.624244985	39.501192621	655582.45	2186597.34
1	46.62433669	39.501544438	655592.14	2186624.48
Участок №2				
9	46.623948011	39.503362265	655546.32	2186762.89
10	46.62383457	39.503737869	655533.16	2186791.42
11	46.623582203	39.503922525	655504.85	2186805.03
12	46.623282783	39.503793886	655471.75	2186794.56
13	46.623133214	39.503420852	655455.66	2186765.67

14	46.623185859	39.503028461	655462.07	2186735.73
15	46.623377043	39.502781108	655483.68	2186717.19
16	46.623675424	39.502770726	655516.87	2186717.01
17	46.623883807	39.503022348	655539.67	2186736.72
9	46.623948011	39.503362265	655546.32	2186762.89
Участок №3				
18	46.623286437	39.505961236	655469.04	2186960.56
19	46.623172853	39.506302724	655455.92	2186986.47
20	46.622947198	39.506406171	655430.69	2186993.93
21	46.622737411	39.506253917	655407.59	2186981.83
22	46.622656353	39.505958885	655399.00	2186959.06
23	46.622759199	39.505610766	655410.93	2186932.61
24	46.622989445	39.505495219	655436.69	2186924.25
25	46.623210747	39.505654165	655461.07	2186936.88
18	46.623286437	39.505961236	655469.04	2186960.56

Начальник управления  
государственной охраны  
объектов культурного наследия  
администрации Краснодарского края



Г.Г. Давыденко

Приложение 2

УТВЕРЖДЕН

приказом администрации  
Краснодарского края

от 07.02.2024 № 32-кИ

### РЕЖИМ

**использования территории объекта культурного наследия федерального значения «Курганная группа «Пионер 1» (3 насыпи)», эпоха бронзы – эпоха железа, Краснодарский край, Кушевский район, х. Пионер, 1,1 км к северо-востоку от хутора**

На территории объекта археологического наследия запрещается строительство объектов капитального строительства и увеличение объемно-пространственных характеристик существующих на территории объекта археологического наследия объектов капитального строительства, проведение земляных, строительных, мелиоративных и иных работ, за исключением работ по сохранению объекта культурного наследия или его отдельных элементов, сохранению историко-градостроительной или природной среды объекта культурного наследия.

На территории объекта археологического наследия разрешается ведение хозяйственной деятельности, не противоречащей требованиям обеспечения сохранности объекта культурного наследия и позволяющей обеспечить функционирование объекта культурного наследия в современных условиях.

Особый режим использования земельного участка, в границах которого располагается объект археологического наследия, предусматривает возможность проведения археологических полевых работ в порядке, установленном Федеральным законом от 25 июня 2002 г. № 73-ФЗ «Об объектах культурного наследия (памятниках истории и культуры) народов Российской Федерации», земляных, строительных, мелиоративных, хозяйственных работ, работ по использованию лесов и иных работ при условии обеспечения сохранности объекта археологического наследия, а также обеспечения доступа граждан к указанному объекту.

Границы территории объекта археологического наследия могут быть откорректированы по результатам археологических полевых работ.

Начальник управления  
государственной охраны  
объектов культурного наследия  
администрации Краснодарского края



Г.Г. Давыденко