



АДМИНИСТРАЦИЯ КРАСНОДАРСКОГО КРАЯ
ПРИКАЗ

от 20.12.2023

г. Краснодар

№ 1382-КН

**Об утверждении границ и режима использования территории
объекта культурного наследия федерального значения
«Курган «Новотитаровский 1», эпоха бронзы – позднее средневековье,
Краснодарский край, Динской район, ст-ца Новотитаровская, 2,25 км
к северо-северо-западу от северо-западного угла станицы**

В соответствии со статьями 3.1, 5.1, 9.1, 33 Федерального закона от 25 июня 2002 г. № 73-ФЗ «Об объектах культурного наследия (памятниках истории и культуры) народов Российской Федерации», статьей 3 Закона Краснодарского края от 23 июля 2015 г. № 3223-КЗ «Об объектах культурного наследия (памятниках истории и культуры) народов Российской Федерации, расположенных на территории Краснодарского края», приказом Министерства культуры Российской Федерации от 4 июня 2015 г. № 1745 «Об утверждении требований к составлению проектов границ территорий объектов культурного наследия», пунктом 2.3 Положения об управлении государственной охраны объектов культурного наследия администрации Краснодарского края, утвержденного постановлением главы администрации (губернатора) Краснодарского края от 8 декабря 2016 г. № 1000 «Об управлении государственной охраны объектов культурного наследия администрации Краснодарского края», п р и к а з ы в а ю:

1. Утвердить:

1) границы территории объекта культурного наследия федерального значения «Курган «Новотитаровский 1», эпоха бронзы – позднее средневековье, Краснодарский край, Динской район, ст-ца Новотитаровская, 2,25 км к северо-северо-западу от северо-западного угла станицы, согласно приложению 1 к настоящему приказу;

2) режим использования территории объекта культурного наследия федерального значения «Курган «Новотитаровский 1», эпоха бронзы – позднее средневековье, Краснодарский край, Динской район,

ст-ца Новотитаровская, 2,25 км к северо-северо-западу от северо-западного угла станицы, согласно приложению 2 к настоящему приказу.

2. Отделу государственного учета объектов культурного наследия управления государственной охраны объектов культурного наследия администрации Краснодарского края (Гончаров А.В.) обеспечить:

1) размещение (опубликование) настоящего приказа на сайте в информационно-телекоммуникационной сети «Интернет» <http://admkrain.krasnodar.ru> и на «Официальном интернет-портале правовой информации» (www.pravo.gov.ru);

2) направление в семидневный срок со дня принятия настоящего приказа его копии в Управление Министерства юстиции Российской Федерации по Краснодарскому краю;

3) направление в срок не более чем пять рабочих дней со дня принятия настоящего приказа его копии в филиал ППК «Роскадастр» по Краснодарскому краю;

4) направление в семидневный срок со дня принятия настоящего приказа его копии в администрацию муниципального образования Динской район.

3. Контроль за выполнением настоящего приказа оставляю за собой.

4. Приказ вступает в силу на следующий день после его официального опубликования.

Заместитель начальника управления
государственной охраны
объектов культурного наследия
администрации Краснодарского края

Н.Т. Бирюкова

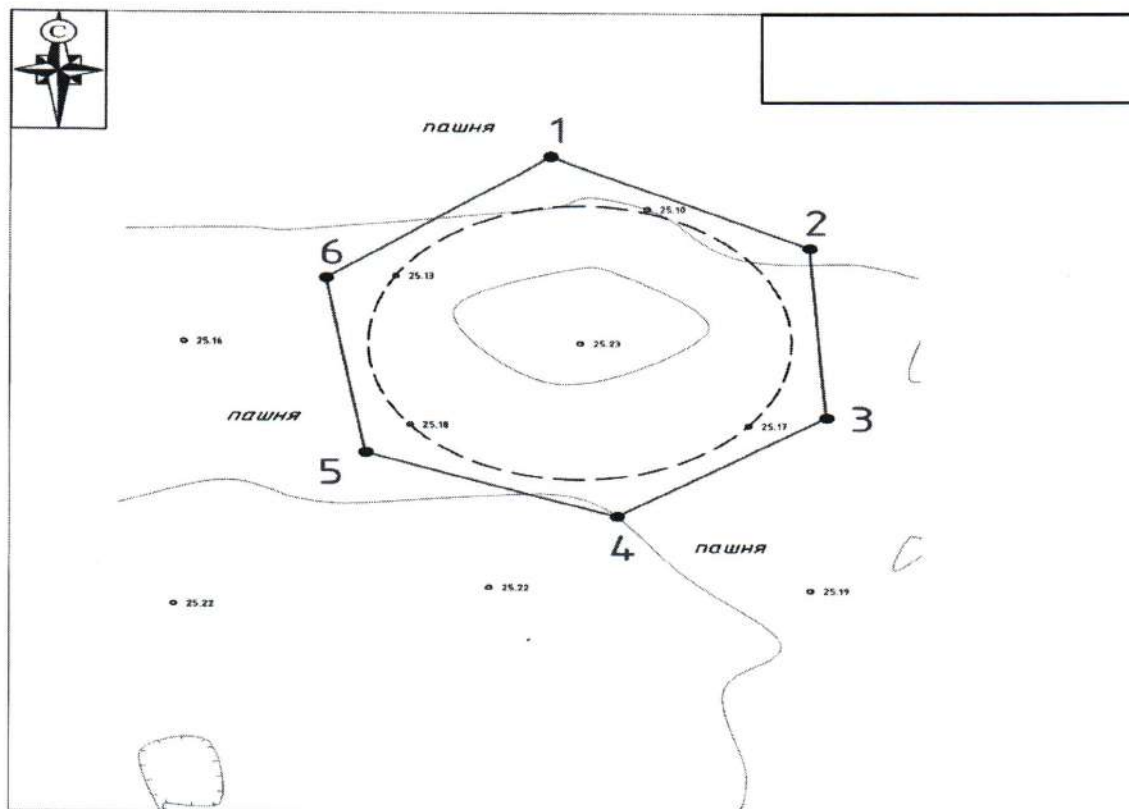
Приложение 1

УТВЕРЖДЕНЫ
приказом администрации
Краснодарского края
от 20.12.2023 № 1382-КН




ГРАНИЦЫ

**территории объекта культурного наследия федерального значения
«Курган «Новотитаровский 1», эпоха бронзы – позднее средневековье,
Краснодарский край, Динской район, ст-ца Новотитаровская, 2,25 км
к северо-северо-западу от северо-западного угла станицы**

Карта (схема) границ территории объекта культурного наследия



Условные обозначения

-  граница насыпи кургана по архивным данным
-  граница территории ОКН
-  поворотная точка границы территории ОКН и ее номер

1:500

в 1 сантиметре 5 метров

5м 0 5 10 15 20 25 м

сплошные горизонтали проведены через 0,1 м

Курган "Новотитаровский 1".

Перечень координат характерных (поворотных) точек границ территории
объекта культурного наследия

№	Координаты характерных точек во Всемирной геодезической системе координат (WGS-84)		Координаты характерных точек в местной системе координат (МСК-23)	
	N	E	X	Y
1	45.26427836	38.94750505	503811.17	1375784.72
2	45.26417134	38.94777501	503799.53	1375806.05
3	45.26397724	38.9477899	503777.97	1375807.47
4	45.26386493	38.94756934	503765.28	1375790.31
5	45.26394155	38.94730694	503773.55	1375769.61
6	45.26414081	38.94726852	503795.66	1375766.33
1	45.26427836	38.94750505	503811.17	1375784.72

Заместитель начальника управления
государственной охраны
объектов культурного наследия
администрации Краснодарского края



Н.Т. Бирюкова

Приложение 2

УТВЕРЖДЕН

приказом администрации
Краснодарского края

от 20.12.2023 № 1382-КН

РЕЖИМ

использования территории объекта культурного наследия федерального значения «Курган «Новотитаровский 1», эпоха бронзы – позднее средневековье, Краснодарский край, Динской район, ст-ца Новотитаровская, 2,25 км к северо-северо-западу от северо-западного угла станицы

На территории объекта археологического наследия запрещается строительство объектов капитального строительства и увеличение объемно-пространственных характеристик существующих на территории объекта археологического наследия объектов капитального строительства, проведение земляных, строительных, мелиоративных и иных работ, за исключением работ по сохранению объекта культурного наследия или его отдельных элементов, сохранению историко-градостроительной или природной среды объекта культурного наследия.

На территории объекта археологического наследия разрешается ведение хозяйственной деятельности, не противоречащей требованиям обеспечения сохранности объекта культурного наследия и позволяющей обеспечить функционирование объекта культурного наследия в современных условиях.

Особый режим использования земельного участка, в границах которого располагается объект археологического наследия, предусматривает возможность проведения археологических полевых работ в порядке, установленном Федеральным законом от 25 июня 2002 г. № 73-ФЗ «Об объектах культурного наследия (памятниках истории и культуры) народов Российской Федерации», земляных, строительных, мелиоративных, хозяйственных работ, работ по использованию лесов и иных работ при условии обеспечения сохранности объекта археологического наследия, а также обеспечения доступа граждан к указанному объекту.

Границы территории объекта археологического наследия могут быть откорректированы по результатам археологических полевых работ.

Заместитель начальника управления
государственной охраны
объектов культурного наследия
администрации Краснодарского края



Н.Т. Бирюкова