



АДМИНИСТРАЦИЯ КРАСНОДАРСКОГО КРАЯ
ПРИКАЗ

от 20.12.2023

г. Краснодар

№ 1378-КН

**Об утверждении границ и режима использования территории
объекта культурного наследия федерального значения
«Курганная группа «Найдорф 12» (3 насыпи)», эпоха бронзы – позднее
средневековье, Краснодарский край, Динской район, х. Найдорф,
на северо-западной окраине поселка**

В соответствии со статьями 3.1, 5.1, 9.1, 33 Федерального закона от 25 июня 2002 г. № 73-ФЗ «Об объектах культурного наследия (памятниках истории и культуры) народов Российской Федерации», статьей 3 Закона Краснодарского края от 23 июля 2015 г. № 3223-КЗ «Об объектах культурного наследия (памятниках истории и культуры) народов Российской Федерации, расположенных на территории Краснодарского края», приказом Министерства культуры Российской Федерации от 4 июня 2015 г. № 1745 «Об утверждении требований к составлению проектов границ территорий объектов культурного наследия», пунктом 2.3 Положения об управлении государственной охраны объектов культурного наследия администрации Краснодарского края, утвержденного постановлением главы администрации (губернатора) Краснодарского края от 8 декабря 2016 г. № 1000 «Об управлении государственной охраны объектов культурного наследия администрации Краснодарского края», п р и к а з ы в а ю:

1. Утвердить:

1) границы территории объекта культурного наследия федерального значения «Курганная группа «Найдорф 12» (3 насыпи)», эпоха бронзы – позднее средневековье, Краснодарский край, Динской район, х. Найдорф, на северо-западной окраине поселка, согласно приложению 1 к настоящему приказу;

2) режим использования территории объекта культурного наследия федерального значения «Курганная группа «Найдорф 12» (3 насыпи)», эпоха бронзы – позднее средневековье, Краснодарский край, Динской район, х. Найдорф, на северо-западной окраине поселка, согласно приложению 2 к настоящему приказу.

2. Отделу государственного учета объектов культурного наследия управления государственной охраны объектов культурного наследия администрации Краснодарского края (Гончаров А.В.) обеспечить:

1) размещение (опубликование) настоящего приказа на сайте в информационно-телекоммуникационной сети «Интернет» <http://admkrain.krasnodar.ru> и на «Официальном интернет-портале правовой информации» (www.pravo.gov.ru);

2) направление в семидневный срок со дня принятия настоящего приказа его копии в Управление Министерства юстиции Российской Федерации по Краснодарскому краю;

3) направление в срок не более чем пять рабочих дней со дня принятия настоящего приказа его копии в филиал ППК «Роскадастр» по Краснодарскому краю;

4) направление в семидневный срок со дня принятия настоящего приказа его копии в администрацию муниципального образования Динской район.

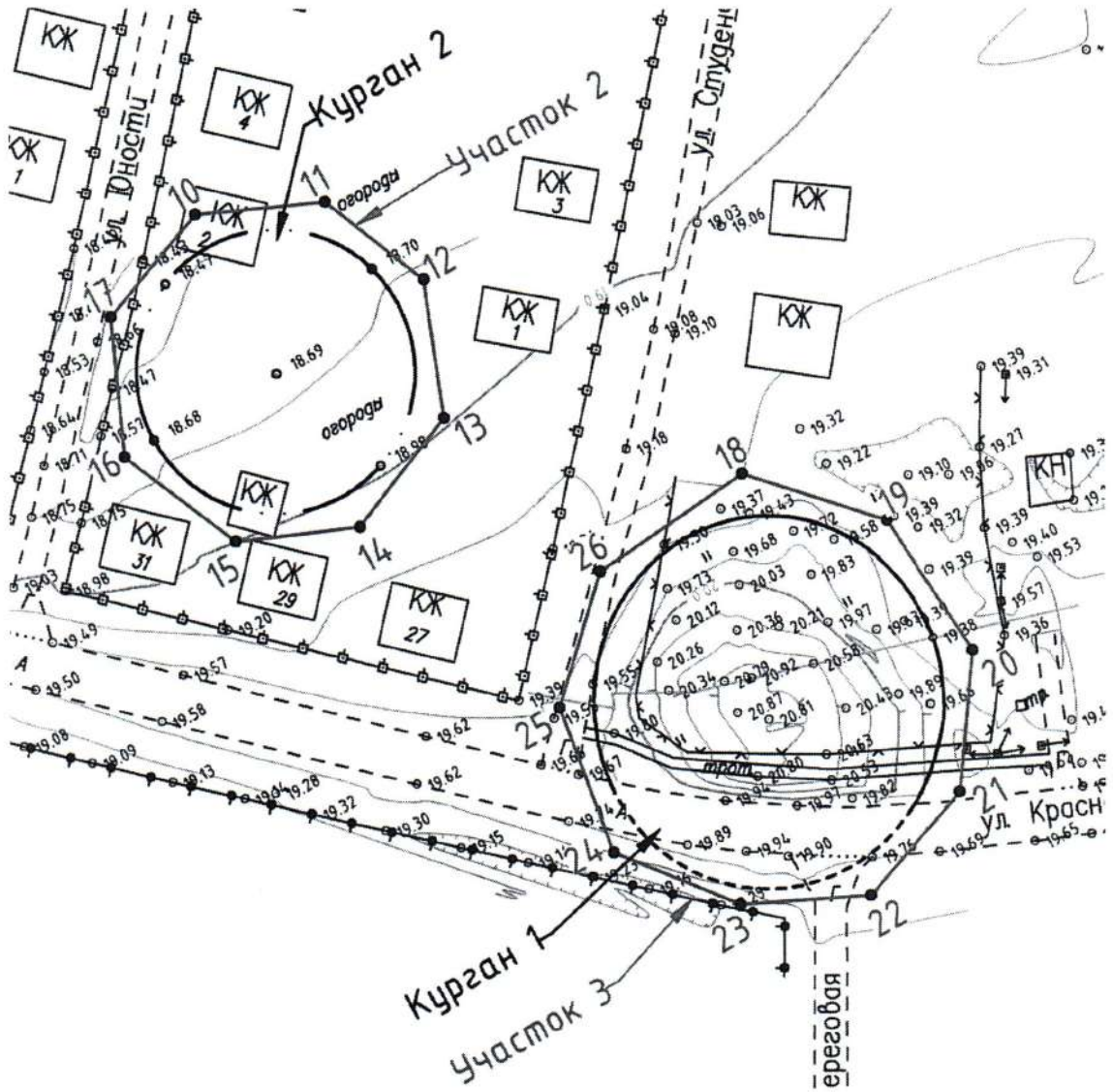
3. Контроль за выполнением настоящего приказа оставляю за собой.

4. Приказ вступает в силу на следующий день после его официального опубликования.






Начальник управления
государственной охраны
объектов культурного наследия
администрации Краснодарского края



Г.Г. Давыденко



Условные обозначения

- | | | | |
|---|---|---|--|
|  | граница насыпи кургана |  | граница территории ОКН |
|  | граница насыпи кургана по архивным данным |  | поворотная точка границы территории ОКН и ее номер |
|  | разрушенная часть насыпи | | |

Перечень координат характерных (поворотных) точек границ территории
объекта культурного наследия

№	Координаты характерных точек во Всемирной геодезической системе координат (WGS-84)		Координаты характерных точек в местной системе координат (МСК-23)	
	N	E	X	Y
Участок 1				
1	45.33348494	38.81305459	511385.30	1365153.42
2	45.33341669	38.81327409	511377.89	1365170.71
3	45.33323691	38.81339292	511358.01	1365180.23
4	45.3330294	38.81331612	511334.89	1365174.44
5	45.33293433	38.81311424	511324.16	1365158.73
6	45.33295314	38.81282779	511326.02	1365136.25
7	45.33307196	38.81264966	511339.08	1365122.15
8	45.33325081	38.81262281	511358.93	1365119.84
9	45.33342538	38.81278228	511378.46	1365132.14
1	45.33348494	38.81305459	511385.30	1365153.42
Участок 2				
10	45.33142147	38.81562448	511158.05	1365357.24
11	45.33135174	38.81584686	511150.48	1365374.75
12	45.33120105	38.81593725	511133.81	1365382.01
13	45.33103318	38.8158443	511115.07	1365374.92
14	45.3309652	38.81560971	511107.33	1365356.61
15	45.33102933	38.81539487	511114.28	1365339.69

16	45.33119575	38.81529038	511132.69	1365331.31
17	45.33136165	38.81539533	511151.22	1365339.35
10	45.33142147	38.81562448	511158.05	1365357.24
Участок 3				
18	45.3307761	38.81627634	511086.85	1365409.08
19	45.33062987	38.81646977	511070.76	1365424.41
20	45.33042899	38.81648821	511048.45	1365426.09
21	45.33027892	38.81634056	511031.65	1365414.69
22	45.33021972	38.81610334	511024.88	1365396.16
23	45.330294232	38.815883264	511032.98	1365378.82
24	45.33043589	38.81572629	511048.60	1365366.35
25	45.33063324	38.81576883	511070.56	1365369.46
26	45.33075967	38.81595806	511084.77	1365384.15
18	45.3307761	38.81627634	511086.85	1365409.08

Начальник управления
государственной охраны
объектов культурного наследия
администрации Краснодарского края



Г.Г. Давыденко

Приложение 2

УТВЕРЖДЕН

приказом администрации
Краснодарского края

от 20.12.2023 № 1378-КН

РЕЖИМ

использования территории объекта культурного наследия федерального значения «Курганная группа «Найдорф 12» (3 насыпи)», эпоха бронзы – позднее средневековье, Краснодарский край, Динской район, х. Найдорф, на северо-западной окраине поселка


На территории объекта археологического наследия запрещается строительство объектов капитального строительства и увеличение объемно-пространственных характеристик существующих на территории объекта археологического наследия объектов капитального строительства, проведение земляных, строительных, мелиоративных и иных работ, за исключением работ по сохранению объекта культурного наследия или его отдельных элементов, сохранению историко-градостроительной или природной среды объекта культурного наследия.

На территории объекта археологического наследия разрешается ведение хозяйственной деятельности, не противоречащей требованиям обеспечения сохранности объекта культурного наследия и позволяющей обеспечить функционирование объекта культурного наследия в современных условиях.

Особый режим использования земельного участка, в границах которого располагается объект археологического наследия, предусматривает возможность проведения археологических полевых работ в порядке, установленном Федеральным законом от 25 июня 2002 г. № 73-ФЗ «Об объектах культурного наследия (памятниках истории и культуры) народов Российской Федерации», земляных, строительных, мелиоративных, хозяйственных работ, работ по использованию лесов и иных работ при условии обеспечения сохранности объекта археологического наследия, а также обеспечения доступа граждан к указанному объекту.

Границы территории объекта археологического наследия могут быть откорректированы по результатам археологических полевых работ.

Начальник управления
государственной охраны
объектов культурного наследия
администрации Краснодарского края



Г.Г. Давыденко