



АДМИНИСТРАЦИЯ КРАСНОДАРСКОГО КРАЯ
ПРИКАЗ

от 20.12.2023

г. Краснодар

№ 1367-КН

Об установлении зон охраны, утверждении режимов использования земель и требований к градостроительным регламентам в границах территорий данных зон объекта культурного наследия регионального значения «Храм Святого угодника Николая Чудотворца», Краснодарский край, городской округ город-курорт Геленджик, с. Архипо-Осиповка, ул. Ленина, 123

В соответствии со статьями 33, 34 Федерального закона от 25 июня 2002 г. № 73-ФЗ «Об объектах культурного наследия (памятниках истории и культуры) народов Российской Федерации», Законом Краснодарского края от 23 июля 2015 г. № 3223-КЗ «Об объектах культурного наследия (памятниках истории и культуры) народов Российской Федерации, расположенных на территории Краснодарского края», постановлением Правительства Российской Федерации от 12 сентября 2015 г. № 972 «Об утверждении Положения о зонах охраны объектов культурного наследия (памятниках истории и культуры) народов Российской Федерации и о признании утратившими силу отдельных положений нормативных правовых актов Правительства Российской Федерации», приказом Федеральной службы государственной регистрации, кадастра и картографии от 26 июля 2022 г. № п/0292 «Об установлении формы графического описания местоположения границ населенных пунктов, территориальных зон, особо охраняемых природных территорий, зон с особыми условиями использования территории, формы текстового описания местоположения границ населенных пунктов, территориальных зон, требований к точности определения координат характерных точек границ населенных пунктов, территориальных зон, особо охраняемых природных территорий, зон с особыми условиями использования территории, формату электронного документа, содержащего сведения о границах населенных пунктов, территориальных зон, особо охраняемых природных территорий, зон с особыми условиями использования территории», постановлением главы администрации (губернатора) Краснодарского края от 8 декабря 2016 г. № 1000 «Об управлении государственной охраны объектов культурного наследия администрации Краснодарского края», п р и к а з ы в а ю:

1. Утвердить:

1) зоны охраны объекта культурного наследия регионального значения «Храм Святого угодника Николая Чудотворца», Краснодарский край, городской округ город-курорт Геленджик, с. Архипо-Осиповка, ул. Ленина, 123, согласно приложению 1 к настоящему приказу;

2) режимы использования земель и требования к градостроительным регламентам в границах территорий зон охраны объекта культурного наследия регионального значения «Храм Святого угодника Николая Чудотворца», Краснодарский край, городской округ город-курорт Геленджик, с. Архипо-Осиповка, ул. Ленина, 123, согласно приложению 2 к настоящему приказу;

2. Отделу государственного учета объектов культурного наследия управления государственной охраны объектов культурного наследия администрации Краснодарского края (Гончаров А.В.) обеспечить:

1) размещение (опубликование) настоящего приказа на сайте в информационно-телекоммуникационной сети «Интернет» <http://admkrain.krasnodar.ru> и на «Официальном интернет-портале правовой информации» (www.pravo.gov.ru);

2) направление в семидневный срок со дня принятия настоящего приказа его копии в Управление Министерства юстиции Российской Федерации по Краснодарскому краю;

3) направление в срок не более чем пять рабочих дней со дня принятия настоящего приказа его копии в филиал ППК «Роскадастр» по Краснодарскому краю;

4) направление в семидневный срок со дня принятия настоящего приказа его копии в администрацию муниципального образования город-курорт Геленджик.

3. Убытки, причиненные ограничением прав в связи с установлением зон с особыми условиями использования территорий, подлежат возмещению в установленном законодательством Российской Федерации порядке.

4. Контроль за выполнением настоящего приказа оставляю за собой.

5. Приказ вступает в силу на следующий день после его официального опубликования.

Начальник управления
государственной охраны
объектов культурного наследия
администрации Краснодарского края



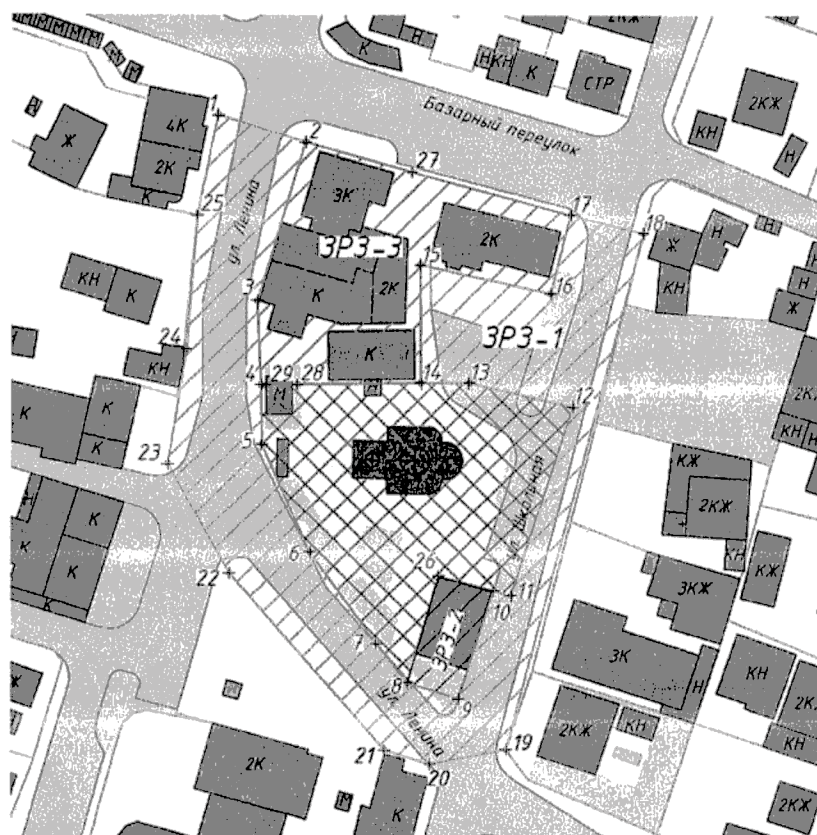
Г.Г. Давыденко

УТВЕРЖДЕНЫ
приказом администрации
Краснодарского края
от 20.12.2023 № 1367-КН


ЗОНЫ
охраны объекта культурного наследия регионального
значения «Храм Святого угодника Николая Чудотворца»,
Краснодарский край, городской округ
город-курорт Геленджик, с. Архипо-Осиповка,
ул. Ленина, 123


Карта (схема) границ зон охраны объекта культурного наследия


Карта (схема) границ зоны регулирования застройки
и хозяйственной деятельности объекта культурного наследия
регионального значения (ЗРЗ)





Условные обозначения:

 Рассматриваемый объект культурного наследия регионального значения, находящийся на государственной охране: «Храм Святого угодника Николая Чудотворца», Краснодарский край, городской округ город-курорт Геленджик, с. Архипо-Осиповка, ул. Ленина, 123


 Другие объекты культурного наследия регионального значения, находящиеся на государственной охране: «Братская могила 77 советских воинов, погибших при защите города от фашистских захватчиков», 1943 г., Краснодарский край, город-курорт Геленджик, с. Архипо-Осиповка, ул. Ленина, 116, у сельского Дома культуры


 Дорожно-транспортные сети


 Озеленение


 Лесные массивы


 Ограждения


 Огород


 Нежилая хозяйственная застройка

 Жилая и административная застройка

 Территория объекта культурного наследия

 Зона регулирования застройки и хозяйственной деятельности ЗРЗ 1

 Зона регулирования застройки и хозяйственной деятельности ЗРЗ 2

 Зона регулирования застройки и хозяйственной деятельности ЗРЗ 3

+1 Номер характерной (поворотной) точки границ зон охраны

Перечень координат характерных (поворотных) точек границ зоны регулирования застройки и хозяйственной деятельности объекта культурного наследия (ЗРЗ-1)

Сведения об объекте		
№ п/п	Характеристики объекта	Описание характеристик
1	2	3
1	Местоположение объекта	Краснодарский край, с. Архипо-Осиповка
2	Площадь объекта ± величина погрешности определения площади ($P \pm \Delta P$)	-
3	Иные характеристики объекта	-
Сведения о местоположении границ объекта		
1. Система координат МСК-23 Зона 1		
2. Сведения о характерных точках границ объекта		

Обозначение характерных точек границ	Координаты, м		Метод определения координат характерной точки	Средняя квадратиче- ская погреш- ность положения характер- ной точки (M), м	Описание обозначе- ния точки на местности (при наличии)
	X	Y			
1	2	3	4	5	6
1	404242.61	1343937.96	Аналитический метод	0,1	-
2	404237.56	1343954.48	Аналитический метод	0,1	-
3	404207.33	1343945.46	Аналитический метод	0,1	-
4	404191.41	1343946.12	Аналитический метод	0,1	-
5	404180.15	1343946.35	Аналитический метод	0,1	-
6	404159.32	1343955.34	Аналитический метод	0,1	-
7	404141.93	1343968.01	Аналитический метод	0,1	-
8	404134.34	1343973.95	Аналитический метод	0,1	-
9	404131.27	1343983.55	Аналитический метод	0,1	-
10	404151.89	1343990.20	Аналитический метод	0,1	-
11	404151.02	1343993.44	Аналитический метод	0,1	-
12	404187.40	1344005.04	Аналитический метод	0,1	-
13	404191.88	1343985.56	Аналитический метод	0,1	-
14	404191.88	1343976.37	Аналитический метод	0,1	-
15	404214.21	1343976.27	Аналитический метод	0,1	-
16	404208.80	1344000.87	Аналитический метод	0,1	-
17	404223.69	1344004.53	Аналитический метод	0,1	-
18	404220.28	1344018.25	Аналитический метод	0,1	-
19	404121.47	1343992.58	Аналитический метод	0,1	-
20	404118.66	1343978.14	Аналитический метод	0,1	-

21	404121.33	1343969.64	Аналитический метод	0,1	-
22	404155.26	1343940.15	Аналитический метод	0,1	-
23	404176.35	1343928.59	Аналитический метод	0,1	-
24	404198.10	1343932.12	Аналитический метод	0,1	-
25	404223.59	1343934.08	Аналитический метод	0,1	-
1	404242.61	1343937.96	Аналитический метод	0,1	-
3. Сведения о характерных точках части (частей) границы объекта					
Обозначение характерных точек границ	Координаты, м		Метод определения координат характерной точки	Средняя квадратическая погрешность положения характерной точки (M _t), м	Описание обозначения точки на местности (при наличии)
	X	Y			
1	2	3	4	5	6
-	-	-	-	-	-

Перечень координат характерных (поворотных) точек границ зоны регулирования застройки и хозяйственной деятельности объекта культурного наследия (ЗРЗ-2)

Сведения об объекте		
№ п/п	Характеристики объекта	Описание характеристик
1	2	3
1	Местоположение объекта	Краснодарский край, с. Архипо-Осиповка
2	Площадь объекта ± величина погрешности определения площади ($P \pm \Delta P$)	-
3	Иные характеристики объекта	-
Сведения о местоположении границ объекта		
1. Система координат МСК-23 Зона 1		
2. Сведения о характерных точках границ объекта		

Обозначение характерных точек границ	Координаты, м		Метод определения координат характерной точки	Средняя квадратиче- ская погреш- ность положения характер- ной точки (Mt), м	Описание обозначе- ния точки на местности (при наличии)
	X	Y			
1	2	3	4	5	6
26	404154.67	1343979.79	Аналитический метод	0,1	-
10	404151.89	1343990.20	Аналитический метод	0,1	-
9	404131.27	1343983.55	Аналитический метод	0,1	-
8	404134.34	1343973.95	Аналитический метод	0,1	-
26	404154.67	1343979.79	Аналитический метод	0,1	-
3. Сведения о характерных точках части (частей) границы объекта					
Обозначение характерных точек границ	Координаты, м		Метод определения координат характерной точки	Средняя квадратиче- ская погреш- ность положения характер- ной точки (Mt), м	Описание обозначе- ния точки на местности (при наличии)
	X	Y			
1	2	3	4	5	6
-	-	-	-	-	-

**Перечень координат характерных (поворотных) точек границ зоны
регулирования застройки и хозяйственной деятельности
объекта культурного наследия (ЗРЗ-3)**

Сведения об объекте		
№ п/п	Характеристики объекта	Описание характеристик
1	2	3
1	Местоположение объекта	Краснодарский край, с. Архипо-Осиповка
2	Площадь объекта ± величина погрешности определения площади ($P \pm \Delta P$)	-

3	Иные характеристики объекта		-		
Сведения о местоположении границ объекта					
1. Система координат МСК-23 Зона 1					
2. Сведения о характерных точках границ объекта					
Обозначение характерных точек границ	Координаты, м		Метод определения координат характерной точки	Средняя квадратическая погрешность положения характерной точки (M _t), м	Описание обозначения точки на местности (при наличии)
	X	Y			
1	2	3	4	5	6
2	404237.56	1343954.48	Аналитический метод	0,1	-
27	404231.87	1343974.60	Аналитический метод	0,1	-
17	404223.69	1344004.53	Аналитический метод	0,1	-
16	404208.80	1344000.87	Аналитический метод	0,1	-
15	404214.21	1343976.27	Аналитический метод	0,1	-
14	404191.88	1343976.37	Аналитический метод	0,1	-
28	404191.51	1343952.98	Аналитический метод	0,1	-
29	404191.41	1343947.12	Аналитический метод	0,1	-
4	404191.41	1343946.12	Аналитический метод	0,1	-
3	404207.33	1343945.46	Аналитический метод	0,1	-
2	404237.56	1343954.48	Аналитический метод	0,1	-
3. Сведения о характерных точках части (частей) границы объекта					
Обозначение характерных точек границ	Координаты, м		Метод определения координат характерной точки	Средняя квадратическая погрешность	Описание обозначения точки на местности
	X	Y			

	X	Y		положения характер ной точки (Mt), м	(при наличии)
1	2	3	4	5	6
-	-	-	-	-	-

Начальник управления
государственной охраны
объектов культурного наследия
администрации Краснодарского края



Г.Г. Давыденко

УТВЕРЖДЕНЫ
приказом администрации
Краснодарского края
от 20.12.2023 № 1367-кн

**РЕЖИМЫ
использования земель и требования к градостроительным
регламентам в границах территорий зон охраны объекта
культурного наследия регионального значения
«Храм Святого угодника Николая Чудотворца»,
Краснодарский край, городской округ
город–курорт Геленджик, с. Архипо–Осиповка,
ул. Ленина, 123**

**Режим использования земель и требования
к градостроительным регламентам в границах зоны регулирования
застройки и хозяйственной деятельности (ЗРЗ-1) объекта культурного
наследия**

В границах зоны регулирования застройки и хозяйственной деятельности ЗРЗ-1 **разрешается:**

- 1) проведение мероприятий, направленных на обеспечение пожарной и экологической безопасности;
- 2) организация пешеходных и велосипедных дорожек;
- 3) строительство объектов капитального строительства с соблюдением следующих требований:
только подземные сооружения транспортной и инженерной инфраструктуры;
- 4) строительство наземных линейных объектов транспортной инфраструктуры без увеличения высотных отметок существующей поверхности земли более чем на 0,25 м;
- 5) капитальный ремонт и реконструкция существующих инженерных сетей, а также прокладка новых инженерных сетей (теплотрасс, газопровода, электрокабеля и т.д.) подземным способом; на участках со сложными геологическими условиями (наличие твердых скальных пород) допускается прокладка инженерных сетей наземным и надземными способами при обосновании их трассировки, с учетом условий наименьшего оказания ими воздействия на визуальное восприятие;
- 6) снос (демонтаж) объектов капитального строительства, а также некапитальных строений, сооружений;
- 7) благоустройство территории с использованием в покрытии пешеходных площадок, тротуаров, подпорных стен традиционных материалов (каменная брусчатка, гранит) или имитирующих натуральные материалов;

8) мероприятия по регулировке озеленения, санитарная рубка, уборка сухостоя, посадка кустарников, разбивка газонов, цветников;

9) установка остановочных комплексов общественного транспорта каркасного типа с заполнением светопрозрачными материалами;

10) устройство местных проездов к зданиям, пожарных и технических проездов;

11) размещение временных инженерных сетей, сооружений (бытовок, ограждения и т.д.) на период строительных и ремонтных работ.

В границах зоны регулирования застройки и хозяйственной деятельности ЗРЗ-1 **запрещается:**

1) размещение объектов, являющихся источниками повышенной пожароопасности и взрывоопасности;

2) строительство объектов капитального строительства с нарушением требований к строительству объектов капитального строительства для данной зоны;

3) прокладка инженерных коммуникаций (теплотрасса, газопровод, водопровод, канализация) наземным и надземным способами, за исключением временных сетей, а также случаев, когда отсутствует техническая возможность их прокладки подземным способом. В таком случае предусмотреть адаптацию инженерных сооружений к природной и градостроительной среде путем устройства маскирующего озеленения, декоративных элементов (шпалер, пергол, берсо и т.п.) и иных архитектурных решений;

4) проведение строительных и иных работ на земельном участке, непосредственно связанном с земельным участком в границах территории объекта культурного наследия, без наличия в проектной документации разделов об обеспечении сохранности указанного объекта культурного наследия;

5) капитальный ремонт и реконструкция существующей наземной транспортной инфраструктуры с увеличением высотных отметок более чем на 0,25 м;

6) использование строительных технологий, создающих динамические нагрузки на объект культурного наследия;

7) размещение антенно-мачтовых сооружений связи;

8) установка отдельно стоящих средств наружной рекламы, не соответствующих следующим требованиям:

площадь информационного поля по короткой стороне не более 1,2 м и по длинной стороне не более 1,7 м;

высота не более 2,5 м;

9) установка ограждений, не соответствующих следующим требованиям: с просветом не менее 50 процентов поверхности ограждения;

высотой не более 1,5 м.

**Режим использования земель и требования
к градостроительным регламентам в границах зоны регулирования
застройки и хозяйственной деятельности (ЗРЗ-2) объекта культурного
наследия**

В границах зоны регулирования застройки и хозяйственной деятельности ЗРЗ-2 **разрешается:**

1) строительство объектов капитального строительства с соблюдением следующих требований:

максимальная высота зданий, строений, сооружений с учетом высотных акцентов – 6 м от проектной отметки земли до верхней отметки самого высокого конструктивного элемента здания (парапет кровли; карниз, конек кровли, верх фронтона; купол; шпиль; башня);

тип крыши – скатная, вальмовая;

материалы отделки фасадов – керамический кирпич, штукатурка;

цветовое решение фасадов в неярких пастельных тонах;

2) капитальный ремонт и реконструкция объектов капитального строительства с соблюдением следующих требований:

с сохранением объемно-пространственных характеристик (размеров, пропорций, высоты) или, в случае изменения объемно-пространственных характеристик, без превышения предельных параметров строительства, установленных в границах данной зоны;

с использованием типа крыши, материалов и цветового решения фасадов в соответствии с требованиями к строительству в границах данной зоны;

3) капитальный ремонт и реконструкция существующих инженерных сетей, а также прокладка новых инженерных сетей (теплотрасс, газопровода, электрокабеля и т.д.) подземным способом; на участках со сложными геологическими условиями (наличие твердых скальных пород) допускается прокладка инженерных сетей наземным и надземными способами при обосновании их трассировки, с учетом условий наименьшего оказания ими воздействия на визуальное восприятие;

4) проведение мероприятий, направленных на обеспечение экологической безопасности;

5) снос (демонтаж) объектов капитального строительства, а также некапитальных строений и сооружений;

6) проведение работ по озеленению территории: посадка деревьев, кустарников, разбивка газонов, цветников, санитарная рубка.

В границах зоны регулирования застройки и хозяйственной деятельности ЗРЗ-2 **запрещается:**

1) строительство объектов капитального строительства с нарушением требований к строительству объектов капитального строительства для данной зоны;

2) капитальный ремонт и реконструкция объектов капитального

строительства с нарушением требований к капитальному ремонту и реконструкции объектов капитального строительства для данной зоны;

3) прокладка инженерных коммуникаций (теплотрасса, газопровод, водопровод, канализация) наземным и надземным способами, за исключением временных сетей, а также случаев, когда отсутствует техническая возможность их прокладки подземным способом. В таком случае предусмотреть адаптацию инженерных сооружений к природной и градостроительной среде путем устройства маскирующего озеленения, декоративных элементов (шпалер, пергол, берсо и т.п.) и иных архитектурных решений;

4) проведение строительных и иных работ на земельном участке, непосредственно связанном с земельным участком в границах территории объекта культурного наследия, без наличия в проектной документации разделов об обеспечении сохранности указанного объекта культурного наследия;

5) использование строительных технологий, создающих динамические нагрузки на объект культурного наследия;

6) размещение антенно-мачтовых сооружений связи в виде отдельно стоящих сооружений.

**Режим использования земель и требования
к градостроительным регламентам в границах зоны регулирования
застройки и хозяйственной деятельности (ЗРЗ-3) объекта культурного
наследия**

В границах зоны регулирования застройки и хозяйственной деятельности ЗРЗ-3 **разрешается:**

1) строительство объектов капитального строительства с соблюдением следующих требований:

максимальная высота зданий, строений, сооружений с учетом высотных акцентов – 12 м от проектной отметки земли до верхней отметки самого высокого конструктивного элемента здания (парапет кровли; карниз, конек кровли, верх фронтона; купол; шпиль; башня);

тип крыши – скатная, вальмовая;

материалы отделки фасадов – керамический кирпич, штукатурка;

цветовое решение фасадов в неярких пастельных тонах;

2) капитальный ремонт и реконструкция объектов капитального строительства с соблюдением следующих требований:

с сохранением объемно-пространственных характеристик (размеров, пропорций, высоты) или, в случае изменения объемно-пространственных характеристик, без превышения предельных параметров строительства, установленных в границах данной зоны;

с использованием типа крыши, материалов и цветового решения фасадов в соответствии с требованиями к строительству в границах данной зоны;

3) капитальный ремонт и реконструкция существующих инженерных

сетей, а также прокладка новых инженерных сетей (теплотрасс, газопровода, электрокабеля и т.д.) подземным способом; на участках со сложными геологическими условиями (наличие твердых скальных пород) допускается прокладка инженерных сетей наземным и надземными способами при обосновании их трассировки, с учетом условий наименьшего оказания ими воздействия на визуальное восприятие;

4) проведение мероприятий, направленных на обеспечение экологической безопасности;

5) снос (демонтаж) объектов капитального строительства, а также некапитальных строений и сооружений;

6) проведение работ по озеленению территории: посадка деревьев, кустарников, разбивка газонов, цветников, санитарная рубка.

В границах зоны регулирования застройки и хозяйственной деятельности ЗРЗ-3 **запрещается:**

1) строительство объектов капитального строительства с нарушением требований к строительству объектов капитального строительства для данной зоны;

2) капитальный ремонт и реконструкция объектов капитального строительства с нарушением требований к капитальному ремонту и реконструкции объектов капитального строительства для данной зоны;

3) прокладка инженерных коммуникаций (теплотрасса, газопровод, водопровод, канализация) наземным и надземным способами, за исключением временных сетей, а также случаев, когда отсутствует техническая возможность их прокладки подземным способом. В таком случае предусмотреть адаптацию инженерных сооружений к природной и градостроительной среде путем устройства маскирующего озеленения, декоративных элементов (шпалер, пергол, берсо и т.п.) и иных архитектурных решений;

4) проведение строительных и иных работ на земельном участке, непосредственно связанном с земельным участком в границах территории объекта культурного наследия, без наличия в проектной документации разделов об обеспечении сохранности указанного объекта культурного наследия;

5) использование строительных технологий, создающих динамические нагрузки на объект культурного наследия;

6) размещение антенно-мачтовых сооружений связи в виде отдельно стоящих сооружений.

Начальник управления
государственной охраны
объектов культурного наследия
администрации Краснодарского края



Г.Г. Давыденко