



АДМИНИСТРАЦИЯ КРАСНОДАРСКОГО КРАЯ
ПРИКАЗ

от 15.12.2023

г. Краснодар

№ 1271-КН

**Об утверждении границ и режима использования территории
объекта культурного наследия федерального значения
«Курганная группа «Крутой б» (2 насыпи)», III тыс. до н.э. – XV в. н.э.,
Краснодарский край, Крыловский район, х. Казачий, 2 км к северо-
востоку от хутора**

В соответствии со статьями 3.1, 5.1, 9.1, 33 Федерального закона от 25 июня 2002 г. № 73-ФЗ «Об объектах культурного наследия (памятниках истории и культуры) народов Российской Федерации», статьей 3 Закона Краснодарского края от 23 июля 2015 г. № 3223-КЗ «Об объектах культурного наследия (памятниках истории и культуры) народов Российской Федерации, расположенных на территории Краснодарского края», приказом Министерства культуры Российской Федерации от 4 июня 2015 г. № 1745 «Об утверждении требований к составлению проектов границ территорий объектов культурного наследия», пунктом 2.3 Положения об управлении государственной охраны объектов культурного наследия администрации Краснодарского края, утвержденного постановлением главы администрации (губернатора) Краснодарского края от 8 декабря 2016 г. № 1000 «Об управлении государственной охраны объектов культурного наследия администрации Краснодарского края», п р и к а з ы в а ю:

1. Утвердить:

1) границы территории объекта культурного наследия федерального значения «Курганная группа «Крутой б» (2 насыпи)», III тыс. до н.э. – XV в. н.э., Краснодарский край, Крыловский район, х. Казачий, 2 км к северо-востоку от хутора, согласно приложению 1 к настоящему приказу;

2) режим использования территории объекта культурного наследия федерального значения «Курганная группа «Крутой б» (2 насыпи)», III тыс. до н.э. – XV в. н.э., Краснодарский край, Крыловский район, х. Казачий, 2 км к северо-востоку от хутора, согласно приложению 2 к настоящему приказу.

2. Отделу государственного учета объектов культурного наследия управления государственной охраны объектов культурного наследия администрации Краснодарского края (Гончаров А.В.) обеспечить:

1) размещение (опубликование) настоящего приказа на сайте в информационно-телекоммуникационной сети «Интернет» <http://admkrain.krasnodar.ru> и на «Официальном интернет-портале правовой информации» (www.pravo.gov.ru);

2) направление в семидневный срок со дня принятия настоящего приказа его копии в Управление Министерства юстиции Российской Федерации по Краснодарскому краю;

3) направление в срок не более чем пять рабочих дней со дня принятия настоящего приказа его копии в филиал ППК «Роскадастр» по Краснодарскому краю;

4) направление в семидневный срок со дня принятия настоящего приказа его копии в администрацию муниципального образования Крыловский район.

3. Контроль за выполнением настоящего приказа оставляю за собой.

4. Приказ вступает в силу на следующий день после его официального опубликования.

Заместитель начальника управления
государственной охраны
объектов культурного наследия
администрации Краснодарского края

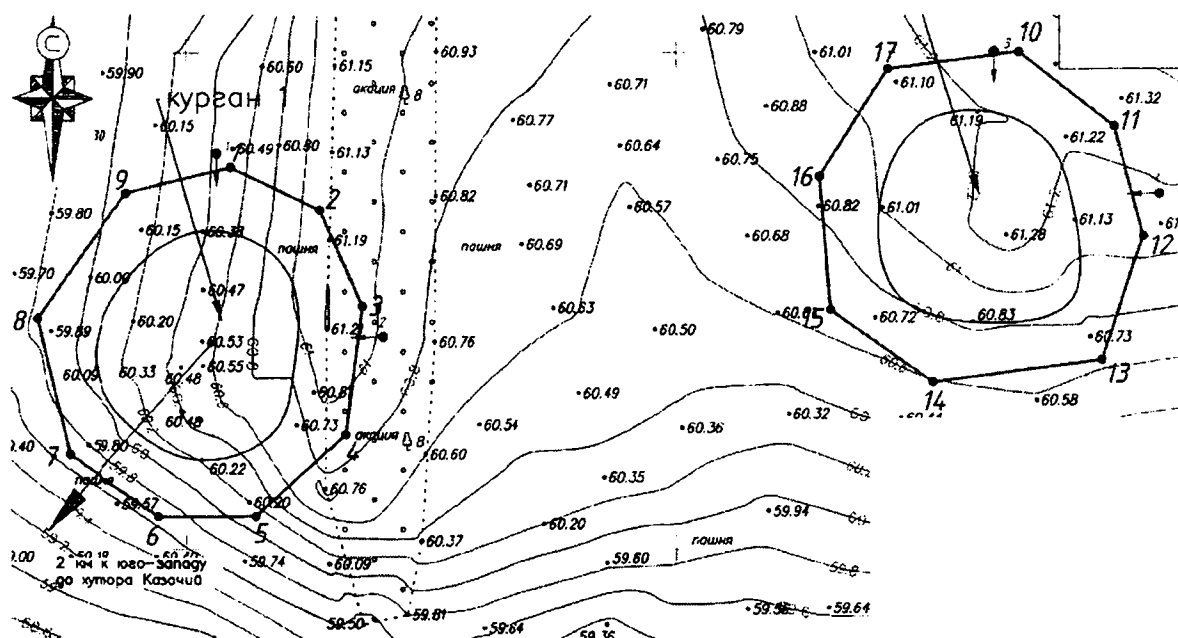


Н.Т. Бирюкова






УТВЕРЖДЕНЫ
приказом администрации
Краснодарского края
от 15.12.2023 № 1271-кн

ГРАНИЦЫ
территории объекта культурного наследия федерального значения
«Курганная группа «Крутой б» (2 насыпи)», III тыс. до н.э. – XV в. н.э.,
Краснодарский край, Крыловский район, х. Казачий, 2 км к северо-
востоку от хутора

Карта (схема) границ территории объекта культурного наследия



УСЛОВНЫЕ ОБОЗНАЧЕНИЯ

-  горизонтали
-  пола кургана
-  граница территории
объекта археологического
наследия
-  1 поворотная точка и ее номер
-  1 точка фотофиксации и ее номер

Перечень координат характерных (поворотных) точек границ территории
объекта культурного наследия

№ точки	WGS-84		МСК 23 (Зона 2)	
	СШ	ВД	Х	У
Участок №1				
1	46.321795619	40.096452556	621276.89	2231808.83
2	46.321720507	40.096690056	621268.33	2231827.03
3	46.321548764	40.096804358	621249.14	2231835.61
4	46.321314937	40.0967643	621223.19	2231832.24
5	46.321164133	40.096529077	621206.63	2231813.94
6	46.321161358	40.09627231	621206.54	2231794.16
7	46.321273101	40.096034739	621219.17	2231776.00
8	46.321519236	40.095942734	621246.60	2231769.22
9	46.321747009	40.096177491	621271.72	2231787.58
1	46.321795619	40.096452556	621276.89	2231808.83
Участок №2				
10	46.322019502	40.098527203	621299.99	2231968.88
11	46.321886406	40.098779933	621284.97	2231988.18
12	46.321687931	40.098857899	621262.84	2231993.94
13	46.321465159	40.098753717	621238.17	2231985.64
14	46.321421937	40.098312722	621233.75	2231951.62

15	46.321550736	40.098043131	621248.30	2231931.02
16	46.321790544	40.098009812	621274.98	2231928.75
17	46.321986822	40.098186006	621296.65	2231942.56
10	46.322019502	40.098527203	621299.99	2231968.88

Заместитель начальника управления
государственной охраны
объектов культурного наследия
администрации Краснодарского края



Н.Т. Бирюкова

Приложение 2

УТВЕРЖДЕН

приказом администрации
Краснодарского края

от 15.12.2023 № 1271-кИ

РЕЖИМ

использования территории объекта культурного наследия федерального значения «Курганная группа «Крутой б» (2 насыпи)», III тыс. до н.э. – XV в. н.э., Краснодарский край, Крыловский район, х. Казачий, 2 км к северо-востоку от хутора

На территории объекта археологического наследия запрещается строительство объектов капитального строительства и увеличение объемно-пространственных характеристик существующих на территории объекта археологического наследия объектов капитального строительства, проведение земляных, строительных, мелиоративных и иных работ, за исключением работ по сохранению объекта культурного наследия или его отдельных элементов, сохранению историко-градостроительной или природной среды объекта культурного наследия.

На территории объекта археологического наследия разрешается ведение хозяйственной деятельности, не противоречащей требованиям обеспечения сохранности объекта культурного наследия и позволяющей обеспечить функционирование объекта культурного наследия в современных условиях.

Особый режим использования земельного участка, в границах которого располагается объект археологического наследия, предусматривает возможность проведения археологических полевых работ в порядке, установленном Федеральным законом от 25 июня 2002 г. № 73-ФЗ «Об объектах культурного наследия (памятниках истории и культуры) народов Российской Федерации», земляных, строительных, мелиоративных, хозяйственных работ, работ по использованию лесов и иных работ при условии обеспечения сохранности объекта археологического наследия, а также обеспечения доступа граждан к указанному объекту.

Границы территории объекта археологического наследия могут быть откорректированы по результатам археологических полевых работ.

Заместитель начальника управления
государственной охраны
объектов культурного наследия
администрации Краснодарского края



Н.Т. Бирюкова