



АДМИНИСТРАЦИЯ КРАСНОДАРСКОГО КРАЯ
ПРИКАЗ

от 14.12.2023

г. Краснодар

№ 1264-КИ

**Об утверждении границ и режима использования территории
объекта культурного наследия федерального значения
«Курганная группа «Казачий 7» (3 насыпи)», III тыс. до н.э. – XV в. н.э.,
Краснодарский край, Крыловский район, х. Казачий,
юго–восточная окраина хутора**

В соответствии со статьями 3.1, 5.1, 9.1, 33 Федерального закона от 25 июня 2002 г. № 73-ФЗ «Об объектах культурного наследия (памятниках истории и культуры) народов Российской Федерации», статьей 3 Закона Краснодарского края от 23 июля 2015 г. № 3223-КЗ «Об объектах культурного наследия (памятниках истории и культуры) народов Российской Федерации, расположенных на территории Краснодарского края», приказом Министерства культуры Российской Федерации от 4 июня 2015 г. № 1745 «Об утверждении требований к составлению проектов границ территорий объектов культурного наследия», пунктом 2.3 Положения об управлении государственной охраны объектов культурного наследия администрации Краснодарского края, утвержденного постановлением главы администрации (губернатора) Краснодарского края от 8 декабря 2016 г. № 1000 «Об управлении государственной охраны объектов культурного наследия администрации Краснодарского края», п р и к а з ы в а ю:

1. Утвердить:

1) границы территории объекта культурного наследия федерального значения «Курганная группа «Казачий 7» (3 насыпи)», III тыс. до н.э. – XV в. н.э., Краснодарский край, Крыловский район, х. Казачий, юго–восточная окраина хутора, согласно приложению 1 к настоящему приказу;

2) режим использования территории объекта культурного наследия федерального значения «Курганная группа «Казачий 7» (3 насыпи)», III тыс. до н.э. – XV в. н.э., Краснодарский край, Крыловский район, х. Казачий, юго–восточная окраина хутора, согласно приложению 2 к настоящему приказу.

2. Отделу государственного учета объектов культурного наследия управления государственной охраны объектов культурного наследия администрации Краснодарского края (Гончаров А.В.) обеспечить:

1) размещение (опубликование) настоящего приказа на сайте в информационно-телекоммуникационной сети «Интернет» <http://admkrain.krasnodar.ru> и на «Официальном интернет-портале правовой информации» (www.pravo.gov.ru);

2) направление в семидневный срок со дня принятия настоящего приказа его копии в Управление Министерства юстиции Российской Федерации по Краснодарскому краю;

3) направление в срок не более чем пять рабочих дней со дня принятия настоящего приказа его копии в филиал ППК «Роскадастр» по Краснодарскому краю;

4) направление в семидневный срок со дня принятия настоящего приказа его копии в администрацию муниципального образования Крыловский район.

3. Контроль за выполнением настоящего приказа оставляю за собой.

4. Приказ вступает в силу на следующий день после его официального опубликования.

Заместитель начальника управления
государственной охраны
объектов культурного наследия
администрации Краснодарского края



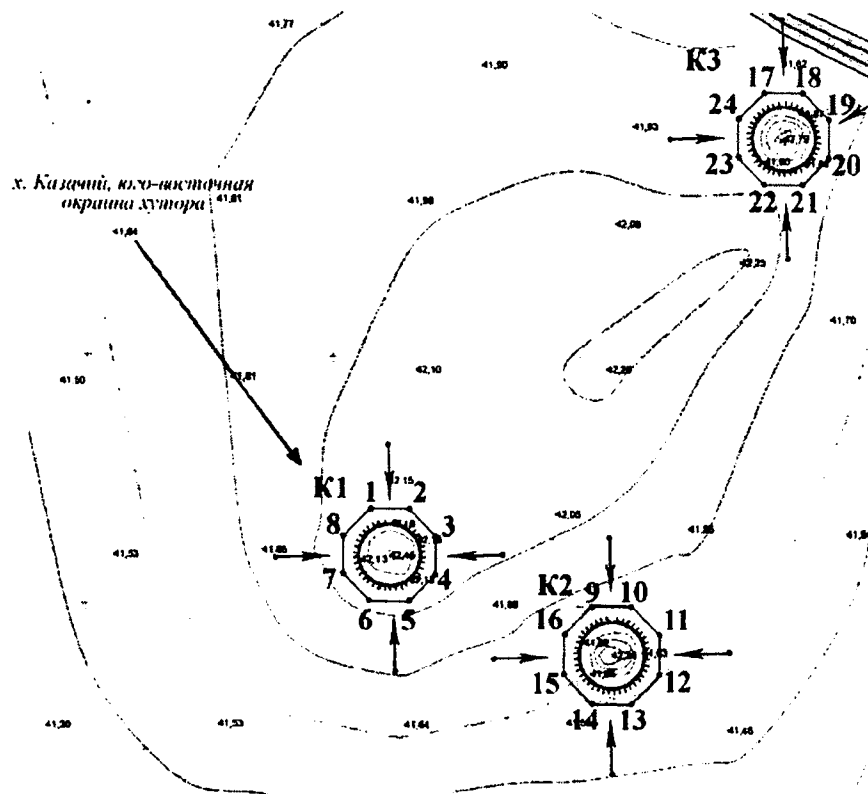
Н.Т. Бирюкова

Приложение 1





УТВЕРЖДЕНЫ
приказом администрации
Краснодарского края
от 14.12.2023 № 1264-кн

ГРАНИЦЫ
территории объекта культурного наследия федерального значения
«Курганная группа «Казачий 7» (3 насыпи)», III тыс. до н.э. – XV в. н.э.,
Краснодарский край, Крыловский район, х. Казачий,
юго-восточная окраина хутора

Карта (схема) границ территории объекта культурного наследия



Условные обозначения:

-  - граница курганной насыпи
-  - граница территории ОАН, её поворотная точка и номер
- К1** - номер кургана в группе - лесополоса
-  - направление фотофиксации
-  - асфальтированная дорога

Перечень координат характерных (поворотных) точек границ территории
объекта культурного наследия

№ точки	WGS-84		МСК 23 (Зона 2)	
	СШ	ВД	X	Y
Участок №1				
1	46.296580666	40.138477010	618438.69	2235015.35
2	46.296582136	40.138675955	618438.69	2235030.68
3	46.296485666	40.138818000	618427.85	2235041.51
4	46.296347858	40.138820119	618412.53	2235041.51
5	46.296249310	40.138681074	618401.69	2235030.68
6	46.296247840	40.138482131	618401.69	2235015.35
7	46.296344309	40.138339956	618412.53	2235004.51
8	46.296482117	40.138337835	618427.85	2235004.51
1	46.296580666	40.138477010	618438.69	2235015.35
Участок №2				
9	46.296242616	40.139650437	618400.15	2235105.36
10	46.296244164	40.139860151	618400.15	2235121.52
11	46.296142531	40.140009930	618388.73	2235132.94
12	46.295997257	40.140012161	618372.58	2235132.94
13	46.295893347	40.139865540	618361.15	2235121.52
14	46.295891799	40.139655827	618361.15	2235105.36
15	46.295993521	40.139506046	618372.58	2235093.94

16	46.296138795	40.139503814	618388.73	2235093.94
9	46.296242616	40.139650437	618400.15	2235105.36
Участок №3				
17	46.298104512	40.140518698	618606.40	2235174.46
18	46.298105979	40.140717648	618606.40	2235189.79
19	46.298009597	40.140859822	618595.57	2235200.63
20	46.297871699	40.140861938	618580.24	2235200.63
21	46.297773153	40.140722755	618569.40	2235189.79
22	46.297771686	40.140523807	618569.40	2235174.46
23	46.297868159	40.140381761	618580.24	2235163.63
24	46.298006056	40.140379644	618595.57	2235163.63
17	46.298104512	40.140518698	618606.40	2235174.46

Заместитель начальника управления
государственной охраны
объектов культурного наследия
администрации Краснодарского края



Н.Т. Бирюкова

Приложение 2

УТВЕРЖДЕН

приказом администрации
Краснодарского края

от 14.12.2023 № 1264-кн

РЕЖИМ

использования территории объекта культурного наследия федерального значения «Курганная группа «Казачий 7» (3 насыпи)», III тыс. до н.э. – XV в. н.э., Краснодарский край, Крыловский район, х. Казачий, юго-восточная окраина хутора


На территории объекта археологического наследия запрещается строительство объектов капитального строительства и увеличение объемно-пространственных характеристик существующих на территории объекта археологического наследия объектов капитального строительства, проведение земляных, строительных, мелиоративных и иных работ, за исключением работ по сохранению объекта культурного наследия или его отдельных элементов, сохранению историко-градостроительной или природной среды объекта культурного наследия.

На территории объекта археологического наследия разрешается ведение хозяйственной деятельности, не противоречащей требованиям обеспечения сохранности объекта культурного наследия и позволяющей обеспечить функционирование объекта культурного наследия в современных условиях.

Особый режим использования земельного участка, в границах которого располагается объект археологического наследия, предусматривает возможность проведения археологических полевых работ в порядке, установленном Федеральным законом от 25 июня 2002 г. № 73-ФЗ «Об объектах культурного наследия (памятниках истории и культуры) народов Российской Федерации», земляных, строительных, мелиоративных, хозяйственных работ, работ по использованию лесов и иных работ при условии обеспечения сохранности объекта археологического наследия, а также обеспечения доступа граждан к указанному объекту.

Границы территории объекта археологического наследия могут быть откорректированы по результатам археологических полевых работ.

Заместитель начальника управления
государственной охраны
объектов культурного наследия
администрации Краснодарского края

 Н.Т. Бирюкова