



АДМИНИСТРАЦИЯ КРАСНОДАРСКОГО КРАЯ
ПРИКАЗ

от 14.12.2023

г. Краснодар

№ 1244-КН

**Об утверждении границ и режима использования территории
объекта культурного наследия федерального значения
«Курганная группа «Веселый 2» (5 насыпей)», III тыс. до н.э. – XV в. н.э.,
Краснодарский край, Крыловский район, пос. Запрудный, 2,1 км
к востоку от поселка**

В соответствии со статьями 3.1, 5.1, 9.1, 33 Федерального закона от 25 июня 2002 г. № 73-ФЗ «Об объектах культурного наследия (памятниках истории и культуры) народов Российской Федерации», статьей 3 Закона Краснодарского края от 23 июля 2015 г. № 3223-КЗ «Об объектах культурного наследия (памятниках истории и культуры) народов Российской Федерации, расположенных на территории Краснодарского края», приказом Министерства культуры Российской Федерации от 4 июня 2015 г. № 1745 «Об утверждении требований к составлению проектов границ территорий объектов культурного наследия», пунктом 2.3 Положения об управлении государственной охраны объектов культурного наследия администрации Краснодарского края, утвержденного постановлением главы администрации (губернатора) Краснодарского края от 8 декабря 2016 г. № 1000 «Об управлении государственной охраны объектов культурного наследия администрации Краснодарского края», п р и к а з ы в а ю:

1. Утвердить:

1) границы территории объекта культурного наследия федерального значения «Курганная группа «Веселый 2» (5 насыпей)», III тыс. до н.э. – XV в. н.э., Краснодарский край, Крыловский район, пос. Запрудный, 2,1 км к востоку от поселка, согласно приложению 1 к настоящему приказу;

2) режим использования территории объекта культурного наследия федерального значения «Курганная группа «Веселый 2» (5 насыпей)», III тыс. до н.э. – XV в. н.э., Краснодарский край, Крыловский район, пос. Запрудный, 2,1 км к востоку от поселка, согласно приложению 2 к настоящему приказу.

2. Отделу государственного учета объектов культурного наследия управления государственной охраны объектов культурного наследия администрации Краснодарского края (Гончаров А.В.) обеспечить:

1) размещение (опубликование) настоящего приказа на сайте в информационно-телекоммуникационной сети «Интернет» <http://admkrai.krasnodar.ru> и на «Официальном интернет-портале правовой информации» (www.pravo.gov.ru);

2) направление в семидневный срок со дня принятия настоящего приказа его копии в Управление Министерства юстиции Российской Федерации по Краснодарскому краю;

3) направление в срок не более чем пять рабочих дней со дня принятия настоящего приказа его копии в филиал ППК «Роскадастр» по Краснодарскому краю;

4) направление в семидневный срок со дня принятия настоящего приказа его копии в администрацию муниципального образования Крыловский район.

3. Контроль за выполнением настоящего приказа оставляю за собой.

4. Приказ вступает в силу на следующий день после его официального опубликования.

Начальник управления
государственной охраны
объектов культурного наследия
администрации Краснодарского края



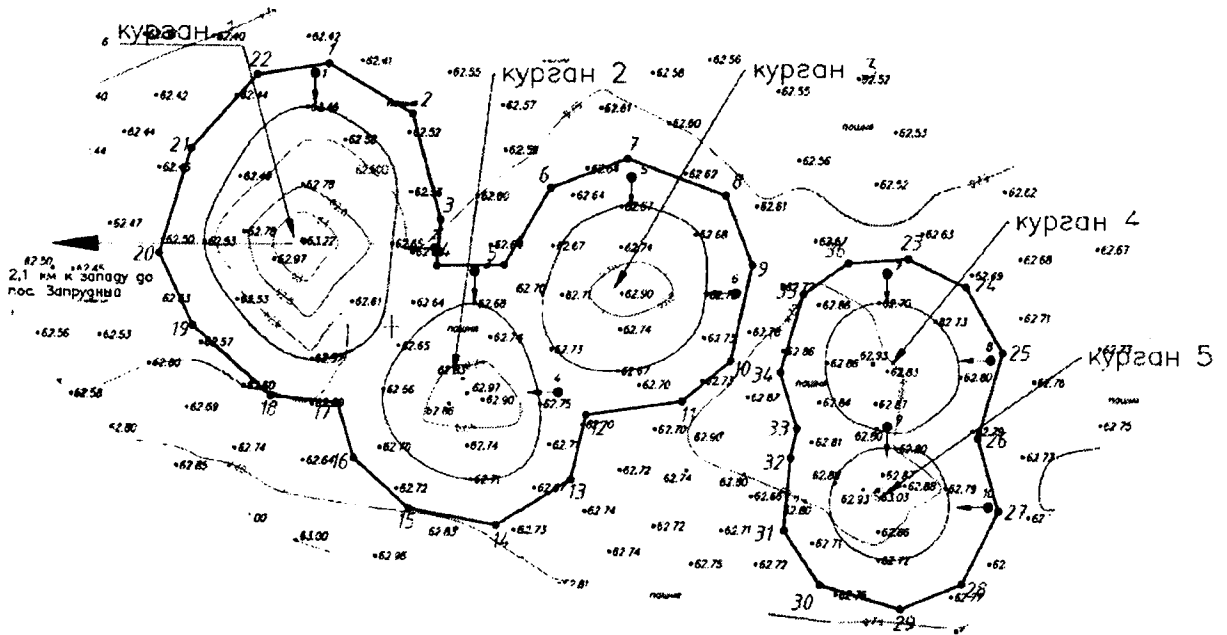
Г.Г. Давыденко

Приложение 1







УТВЕРЖДЕНЫ
приказом администрации
Краснодарского края
от 14.12.2023 № 1244-кн

ГРАНИЦЫ
территории объекта культурного наследия федерального значения
«Курганная группа «Веселый 2» (5 насыпей)», III тыс. до н.э. – XV в. н.э.,
Краснодарский край, Крыловский район, пос. Запрудный, 2,1 км
к востоку от поселка

Карта (схема) границ территории объекта культурного наследия



УСЛОВНЫЕ ОБОЗНАЧЕНИЯ

-  горизонтали
-  пола кургана
-  граница территории объекта археологического наследия
-  1 поворотная точка и ее номер
-  точка фотофиксации и ее номер
-  Лесополоса

Перечень координат характерных (поворотных) точек границ территории
объекта культурного наследия

№ точки	WGS-84		МСК 23 (Зона 2)	
	СШ	ВД	X	Y
Участок №1				
1	46.252856353	40.034981076	613668.71	2226983.04
2	46.252741352	40.035270547	613655.66	2227005.20
3	46.252494366	40.035372613	613628.11	2227012.75
4	46.252387426	40.03536176	613616.24	2227011.77
5	46.252392034	40.035593077	613616.53	2227029.61
6	46.252573728	40.035743092	613636.59	2227041.42
7	46.252646014	40.036005796	613644.39	2227061.77
8	46.252564069	40.03634592	613634.96	2227087.89
9	46.252403861	40.03644034	613617.07	2227094.96
10	46.252175753	40.036372461	613591.78	2227089.42
11	46.252077548	40.036209569	613581.01	2227076.73
12	46.252040427	40.035879423	613577.19	2227051.22
13	46.251887047	40.035831579	613560.18	2227047.33
14	46.251776239	40.035582213	613548.10	2227027.95
15	46.251811437	40.035281155	613552.29	2227004.79
16	46.251925711	40.035089419	613565.16	2226990.15
17	46.252056337	40.035030586	613579.74	2226985.79
18	46.25206936	40.034801442	613581.40	2226968.14
19	46.252232002	40.034531072	613599.73	2226947.51

20	46.252401962	40.034411929	613618.73	2226938.55
21	46.252647906	40.034514949	613645.97	2226946.82
22	46.252825859	40.034736521	613665.55	2226964.14
1	46.252856353	40.034981076	613668.71	2226983.04
Участок №2				
23	46.252425245	40.036972485	613618.96	2227136.02
24	46.252360785	40.037173425	613611.61	2227151.43
25	46.252206267	40.037302124	613594.31	2227161.15
26	46.252002844	40.037222197	613571.77	2227154.72
27	46.251831679	40.037297207	613552.68	2227160.27
28	46.251658157	40.03717777	613533.50	2227150.83
29	46.251596616	40.03696847	613526.85	2227134.61
30	46.251650672	40.036691081	613533.12	2227113.29
31	46.251777147	40.036566548	613547.29	2227103.86
32	46.25194804	40.03658477	613566.27	2227105.49
33	46.252018199	40.036604831	613574.05	2227107.13
34	46.252150523	40.036543612	613588.81	2227102.59
35	46.252337947	40.036617729	613609.58	2227108.55
36	46.252412743	40.036768627	613617.75	2227120.28
23	46.252425245	40.036972485	613618.96	2227136.02

Начальник управления
государственной охраны
объектов культурного наследия
администрации Краснодарского края



Г.Г. Давыденко

Приложение 2

УТВЕРЖДЕН

приказом администрации
Краснодарского края

от 14.12.2023 № 1244-кн

РЕЖИМ

использования территории объекта культурного наследия федерального значения «Курганная группа «Веселый 2» (5 насыпей)», III тыс. до н.э. – XV в. н.э., Краснодарский край, Крыловский район, пос. Запрудный, 2,1 км к востоку от поселка

На территории объекта археологического наследия запрещается строительство объектов капитального строительства и увеличение объемно-пространственных характеристик существующих на территории объекта археологического наследия объектов капитального строительства, проведение земляных, строительных, мелиоративных и иных работ, за исключением работ по сохранению объекта культурного наследия или его отдельных элементов, сохранению историко-градостроительной или природной среды объекта культурного наследия.

На территории объекта археологического наследия разрешается ведение хозяйственной деятельности, не противоречащей требованиям обеспечения сохранности объекта культурного наследия и позволяющей обеспечить функционирование объекта культурного наследия в современных условиях.

Особый режим использования земельного участка, в границах которого располагается объект археологического наследия, предусматривает возможность проведения археологических полевых работ в порядке, установленном Федеральным законом от 25 июня 2002 г. № 73-ФЗ «Об объектах культурного наследия (памятниках истории и культуры) народов Российской Федерации», земляных, строительных, мелиоративных, хозяйственных работ, работ по использованию лесов и иных работ при условии обеспечения сохранности объекта археологического наследия, а также обеспечения доступа граждан к указанному объекту.

Границы территории объекта археологического наследия могут быть откорректированы по результатам археологических полевых работ.

Начальник управления
государственной охраны
объектов культурного наследия
администрации Краснодарского края



Г.Г. Давыденко