



АДМИНИСТРАЦИЯ КРАСНОДАРСКОГО КРАЯ
ПРИКАЗ

от 13.12.2023

г. Краснодар

№ 1221-КИ

**Об утверждении границ и режима использования территории
объекта культурного наследия федерального значения
«Курганная группа «Кавалерка 11» (4 насыпи)», III тыс. до н.э. –
XV в. н.э., Краснодарский край, Крыловский район, ст-ца Крыловская,
4 км к северо-востоку от станицы**

В соответствии со статьями 3.1, 5.1, 9.1, 33 Федерального закона от 25 июня 2002 г. № 73-ФЗ «Об объектах культурного наследия (памятниках истории и культуры) народов Российской Федерации», статьей 3 Закона Краснодарского края от 23 июля 2015 г. № 3223-КЗ «Об объектах культурного наследия (памятниках истории и культуры) народов Российской Федерации, расположенных на территории Краснодарского края», приказом Министерства культуры Российской Федерации от 4 июня 2015 г. № 1745 «Об утверждении требований к составлению проектов границ территорий объектов культурного наследия», пунктом 2.3 Положения об управлении государственной охраны объектов культурного наследия администрации Краснодарского края, утвержденного постановлением главы администрации (губернатора) Краснодарского края от 8 декабря 2016 г. № 1000 «Об управлении государственной охраны объектов культурного наследия администрации Краснодарского края», п р и к а з ы в а ю:

1. Утвердить:

1) границы территории объекта культурного наследия федерального значения «Курганная группа «Кавалерка 11» (4 насыпи)», III тыс. до н.э. – XV в. н.э., Краснодарский край, Крыловский район, ст-ца Крыловская, 4 км к северо-востоку от станицы, согласно приложению 1 к настоящему приказу;

2) режим использования территории объекта культурного наследия федерального значения «Курганная группа «Кавалерка 11» (4 насыпи)», III тыс. до н.э. – XV в. н.э., Краснодарский край, Крыловский район, ст-ца Крыловская, 4 км к северо-востоку от станицы, согласно приложению 2 к настоящему приказу.

2. Отделу государственного учета объектов культурного наследия управления государственной охраны объектов культурного наследия администрации Краснодарского края (Гончаров А.В.) обеспечить:

1) размещение (опубликование) настоящего приказа на сайте в информационно-телекоммуникационной сети «Интернет» <http://admkrain.krasnodar.ru> и на «Официальном интернет-портале правовой информации» (www.pravo.gov.ru);

2) направление в семидневный срок со дня принятия настоящего приказа его копии в Управление Министерства юстиции Российской Федерации по Краснодарскому краю;

3) направление в срок не более чем пять рабочих дней со дня принятия настоящего приказа его копии в филиал ППК «Роскадастр» по Краснодарскому краю;

4) направление в семидневный срок со дня принятия настоящего приказа его копии в администрацию муниципального образования Крыловский район.

3. Контроль за выполнением настоящего приказа оставляю за собой.

4. Приказ вступает в силу на следующий день после его официального опубликования.

Начальник управления
государственной охраны
объектов культурного наследия
администрации Краснодарского края



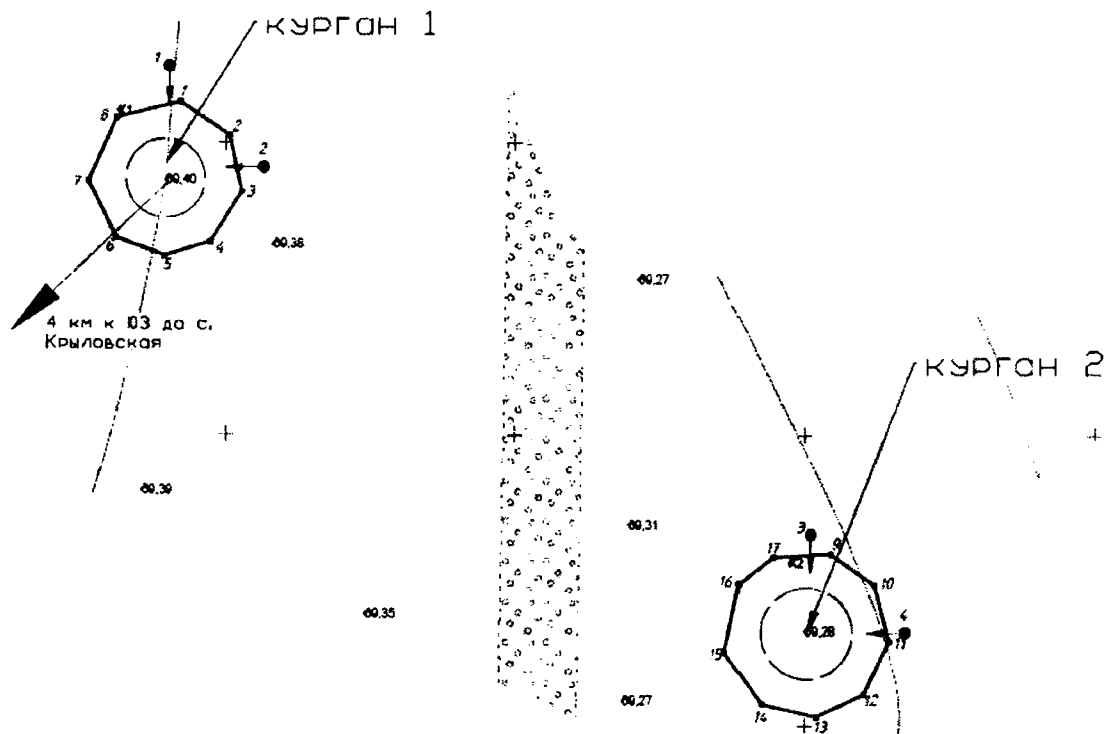
Г.Г. Давыденко

Приложение 1






УТВЕРЖДЕНЫ
приказом администрации
Краснодарского края
от 13.12.2023 № 1221-КН

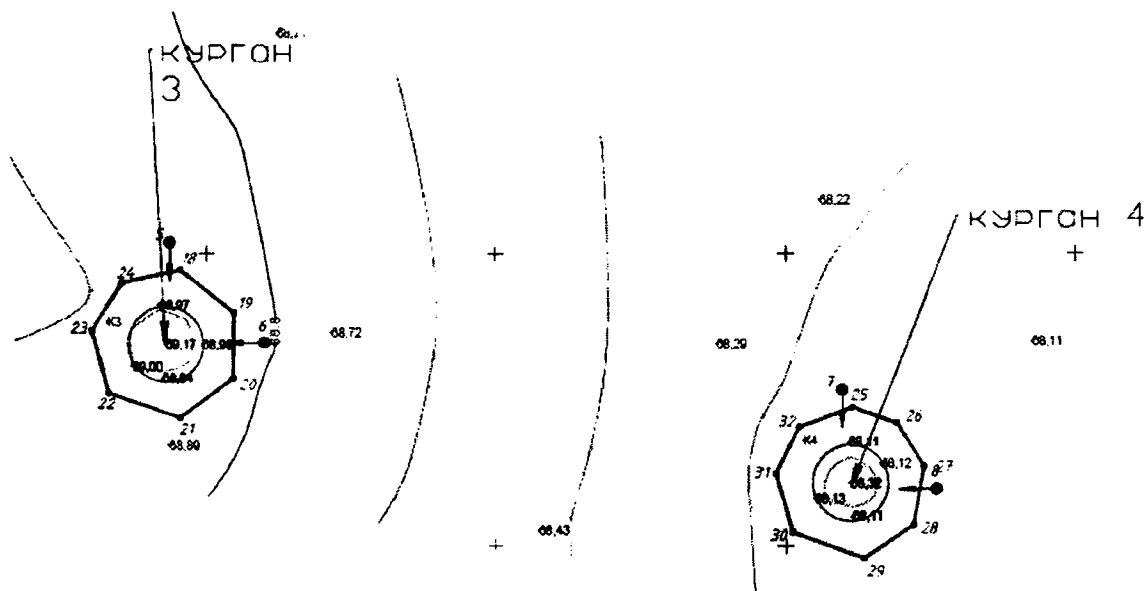
ГРАНИЦЫ
территории объекта культурного наследия федерального значения
«Курганная группа «Кавалерка 11» (4 насыпи)», III тыс. до н.э. –
XV в. н.э., Краснодарский край, Крыловский район, ст-ца Крыловская,
4 км к северо-востоку от станицы

Карта (схема) границ территории объекта культурного наследия








УСЛОВНЫЕ ОБОЗНАЧЕНИЯ

-  горизонтали
-  пола кургана не прослеживается
-  граница территории
объекта археологического
наследия
-  1 поворотная точка и ее номер
-  ! точка фотофиксации и ее номер



УСЛОВНЫЕ ОБОЗНАЧЕНИЯ

-  горизонтали
-  пола кургана не прослеживается
-  граница территории
объекта археологического
наследия
-  1 поворотная точка и ее номер
-  1 точка фотофиксации и ее номер


Перечень координат характерных (поворотных) точек границ территории
объекта культурного наследия

№ точки	WGS-84		МСК 23 (Зона 2)	
	СШ	ВД	X	Y
Участок №1				
1	46.356680721	40.030604948	625213.52	2226784.40
2	46.356580918	40.030828313	625202.22	2226801.46
3	46.35640818	40.030885187	625182.96	2226805.60
4	46.356251006	40.030745954	625165.62	2226794.68

5	46.356205705	40.030541846	625160.78	2226778.91
6	46.35625958	40.030325013	625166.97	2226762.29
7	46.35643334	40.030198189	625186.40	2226752.76
8	46.356628577	40.030321395	625207.99	2226762.51
1	46.356680721	40.030604948	625213.52	2226784.40
Участок №2				
9	46.355314635	40.033549582	625058.94	2227009.21
10	46.355219098	40.033745729	625048.14	2227024.18
11	46.355043035	40.033816013	625028.51	2227029.35
12	46.354880463	40.033703244	625010.54	2227020.46
13	46.354810455	40.033494148	625002.95	2227004.27
14	46.354845555	40.033250752	625007.08	2226985.58
15	46.355003082	40.033082347	625024.74	2226972.83
16	46.355217859	40.033141434	625048.56	2226977.66
17	46.355303295	40.033294022	625057.92	2226989.52
9	46.355314635	40.033549582	625058.94	2227009.21
Участок №3				
18	46.353854916	40.035935956	624894.48	2227190.93
19	46.353727022	40.036177948	624880.04	2227209.39
20	46.353522236	40.036177429	624857.28	2227209.08
21	46.353395979	40.035942543	624843.46	2227190.83
22	46.353470297	40.035620667	624852.02	2227166.15
23	46.353665255	40.035541261	624873.77	2227160.30

24	46.353813524	40.035674089	624890.12	2227170.72
18	46.353854916	40.035935956	624894.48	2227190.93
Участок №4				
25	46.353456859	40.03895934	624847.46	2227423.11
26	46.353408668	40.039159419	624841.92	2227438.44
27	46.353276241	40.039282912	624827.08	2227447.77
28	46.353097745	40.039239256	624807.28	2227444.18
29	46.352993497	40.03901907	624795.90	2227427.09
30	46.353070336	40.038698109	624804.73	2227402.49
31	46.353249111	40.038618336	624824.68	2227396.59
32	46.353392528	40.038721295	624840.52	2227404.70
25	46.353456859	40.03895934	624847.46	2227423.11

Начальник управления
государственной охраны
объектов культурного наследия
администрации Краснодарского края



Г.Г. Давыденко

Приложение 2

УТВЕРЖДЕН
приказом администрации
Краснодарского края
от 13.12.2023 № 1221-ки

РЕЖИМ

использования территории объекта культурного наследия федерального значения «Курганная группа «Кавалерка 11» (4 насыпи)», III тыс. до н.э. – XV в. н.э., Краснодарский край, Крыловский район, ст-ца Крыловская, 4 км к северо-востоку от станицы

На территории объекта археологического наследия запрещается строительство объектов капитального строительства и увеличение объемно-пространственных характеристик существующих на территории объекта археологического наследия объектов капитального строительства, проведение земляных, строительных, мелиоративных и иных работ, за исключением работ по сохранению объекта культурного наследия или его отдельных элементов, сохранению историко-градостроительной или природной среды объекта культурного наследия.

На территории объекта археологического наследия разрешается ведение хозяйственной деятельности, не противоречащей требованиям обеспечения сохранности объекта культурного наследия и позволяющей обеспечить функционирование объекта культурного наследия в современных условиях.

Особый режим использования земельного участка, в границах которого располагается объект археологического наследия, предусматривает возможность проведения археологических полевых работ в порядке, установленном Федеральным законом от 25 июня 2002 г. № 73-ФЗ «Об объектах культурного наследия (памятниках истории и культуры) народов Российской Федерации», земляных, строительных, мелиоративных, хозяйственных работ, работ по использованию лесов и иных работ при условии обеспечения сохранности объекта археологического наследия, а также обеспечения доступа граждан к указанному объекту.

Границы территории объекта археологического наследия могут быть откорректированы по результатам археологических полевых работ.

Начальник управления
государственной охраны
объектов культурного наследия
администрации Краснодарского края



Г.Г. Давыденко