



АДМИНИСТРАЦИЯ КРАСНОДАРСКОГО КРАЯ
ПРИКАЗ

от 13.12.2023

г. Краснодар

№ 1227-КН

**Об утверждении границ и режима использования территории
объекта культурного наследия федерального значения
«Курганная группа «Кузнецов 4» (3 насыпи)», III тыс. до н.э. –
XV в. н.э., Краснодарский край, Крыловский район, х. Ея, 3,75 км
к северо-востоку от хутора**

В соответствии со статьями 3.1, 5.1, 9.1, 33 Федерального закона от 25 июня 2002 г. № 73-ФЗ «Об объектах культурного наследия (памятниках истории и культуры) народов Российской Федерации», статьей 3 Закона Краснодарского края от 23 июля 2015 г. № 3223-КЗ «Об объектах культурного наследия (памятниках истории и культуры) народов Российской Федерации, расположенных на территории Краснодарского края», приказом Министерства культуры Российской Федерации от 4 июня 2015 г. № 1745 «Об утверждении требований к составлению проектов границ территорий объектов культурного наследия», пунктом 2.3 Положения об управлении государственной охраны объектов культурного наследия администрации Краснодарского края, утвержденного постановлением главы администрации (губернатора) Краснодарского края от 8 декабря 2016 г. № 1000 «Об управлении государственной охраны объектов культурного наследия администрации Краснодарского края», п р и к а з ы в а ю:

1. Утвердить:

1) границы территории объекта культурного наследия федерального значения «Курганная группа «Кузнецов 4» (3 насыпи)», III тыс. до н.э. – XV в. н.э., Краснодарский край, Крыловский район, х. Ея, 3,75 км к северо-востоку от хутора, согласно приложению 1 к настоящему приказу;

2) режим использования территории объекта культурного наследия федерального значения «Курганная группа «Кузнецов 4» (3 насыпи)», III тыс. до н.э. – XV в. н.э., Краснодарский край, Крыловский район, х. Ея, 3,75 км к северо-востоку от хутора, согласно приложению 2 к настоящему приказу.

2. Отделу государственного учета объектов культурного наследия управления государственной охраны объектов культурного наследия администрации Краснодарского края (Гончаров А.В.) обеспечить:

1) размещение (опубликование) настоящего приказа на сайте в информационно-телекоммуникационной сети «Интернет» <http://admkrain.krasnodar.ru> и на «Официальном интернет-портале правовой информации» (www.pravo.gov.ru);

2) направление в семидневный срок со дня принятия настоящего приказа его копии в Управление Министерства юстиции Российской Федерации по Краснодарскому краю;

3) направление в срок не более чем пять рабочих дней со дня принятия настоящего приказа его копии в филиал ППК «Роскадастр» по Краснодарскому краю;

4) направление в семидневный срок со дня принятия настоящего приказа его копии в администрацию муниципального образования Крыловский район.

3. Контроль за выполнением настоящего приказа оставляю за собой.

4. Приказ вступает в силу на следующий день после его официального опубликования.

Начальник управления
государственной охраны
объектов культурного наследия
администрации Краснодарского края



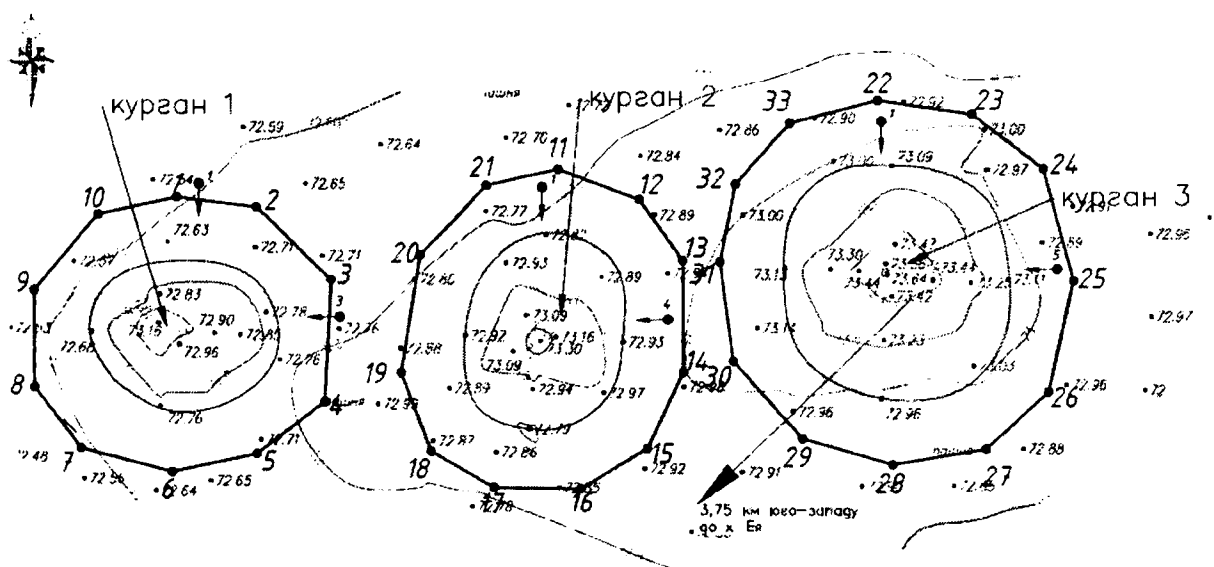
Г.Г. Давыденко

Приложение 1






УТВЕРЖДЕНЫ
приказом администрации
Краснодарского края
от 13.12.2023 № 1227-кк

ГРАНИЦЫ
территории объекта культурного наследия федерального значения
«Курганная группа «Кузнецов 4» (3 насыпи)», III тыс. до н.э. –
XV в. н.э., Краснодарский край, Крыловский район, х. Ея, 3,75 км
к северо-востоку от хутора

Карта (схема) границ территории объекта культурного наследия



УСЛОВНЫЕ ОБОЗНАЧЕНИЯ

-  горизонтали
-  пола кургана
-  граница территории
объекта археологического
наследия
-  1 поворотная точка и ее номер
-  точка фотофиксации и ее номер

Перечень координат характерных (поворотных) точек границ территории
объекта культурного наследия

№ точки	WGS-84		МСК 23 (Зона 2)	
	СШ	ВД	Х	У
Участок №1				
1	46.327504212	40.195953641	621830.43	2239477.98
2	46.327488083	40.196164041	621828.48	2239494.16
3	46.327357404	40.196362826	621813.80	2239509.33
4	46.327136805	40.196349433	621789.29	2239508.05
5	46.327040503	40.196172256	621778.72	2239494.30
6	46.327005232	40.195949349	621774.97	2239477.10
7	46.327046224	40.195708557	621779.71	2239458.60
8	46.327155335	40.19558379	621791.94	2239449.11
9	46.32733071	40.195580181	621811.43	2239449.03
10	46.327470847	40.195746275	621826.88	2239461.97
1	46.327504212	40.195953641	621830.43	2239477.98
Участок 2				
11	46.327564175	40.196957655	621836.33	2239555.36
12	46.327510589	40.197174059	621830.21	2239571.96
13	46.327399898	40.197290444	621817.81	2239580.80
14	46.327197714	40.197295341	621795.34	2239580.96
15	46.32705945	40.197202394	621780.04	2239573.65
16	46.326983972	40.197025929	621771.78	2239559.98
17	46.326984422	40.196799783	621772.01	2239542.56

18	46.327049324	40.196632903	621779.35	2239529.78
19	46.32719087	40.196550346	621795.15	2239523.58
20	46.327403448	40.19659819	621818.74	2239527.50
21	46.327533391	40.196772082	621833.05	2239541.04
11	46.327564175	40.196957655	621836.33	2239555.36
Участок 3				
22	46.327694527	40.197802179	621850.17	2239620.54
23	46.327671492	40.198051573	621847.42	2239639.71
24	46.327574851	40.198241036	621836.54	2239654.20
25	46.327369976	40.198323106	621813.70	2239660.29
26	46.327169656	40.198260302	621791.48	2239655.23
27	46.327064519	40.198096922	621779.92	2239642.54
28	46.327034225	40.197851529	621776.74	2239623.61
29	46.327080253	40.197612392	621782.04	2239605.24
30	46.327218936	40.197426145	621797.60	2239591.05
31	46.327397948	40.197388868	621817.52	2239588.38
32	46.327540267	40.197427762	621833.31	2239591.53
33	46.327651774	40.197570169	621845.60	2239602.62
22	46.327694527	40.197802179	621850.17	2239620.54

Начальник управления
государственной охраны
объектов культурного наследия
администрации Краснодарского края



Г.Г. Давыденко

Приложение 2

УТВЕРЖДЕН

приказом администрации
Краснодарского края

от 13.12.2023 № 1227-ки

РЕЖИМ

использования территории объекта культурного наследия федерального значения «Курганная группа «Кузнецов 4» (3 насыпи)», III тыс. до н.э. – XV в. н.э., Краснодарский край, Крыловский район, х. Ея, 3,75 км к северо-востоку от хутора

На территории объекта археологического наследия запрещается строительство объектов капитального строительства и увеличение объемно-пространственных характеристик существующих на территории объекта археологического наследия объектов капитального строительства, проведение земляных, строительных, мелиоративных и иных работ, за исключением работ по сохранению объекта культурного наследия или его отдельных элементов, сохранению историко-градостроительной или природной среды объекта культурного наследия.

На территории объекта археологического наследия разрешается ведение хозяйственной деятельности, не противоречащей требованиям обеспечения сохранности объекта культурного наследия и позволяющей обеспечить функционирование объекта культурного наследия в современных условиях.

Особый режим использования земельного участка, в границах которого располагается объект археологического наследия, предусматривает возможность проведения археологических полевых работ в порядке, установленном Федеральным законом от 25 июня 2002 г. № 73-ФЗ «Об объектах культурного наследия (памятниках истории и культуры) народов Российской Федерации», земляных, строительных, мелиоративных, хозяйственных работ, работ по использованию лесов и иных работ при условии обеспечения сохранности объекта археологического наследия, а также обеспечения доступа граждан к указанному объекту.

Границы территории объекта археологического наследия могут быть откорректированы по результатам археологических полевых работ.

Начальник управления
государственной охраны
объектов культурного наследия
администрации Краснодарского края



Г.Г. Давыденко