



АДМИНИСТРАЦИЯ КРАСНОДАРСКОГО КРАЯ
ПРИКАЗ

от 12.12.2023

г. Краснодар

№ 1200-кн

**Об утверждении границ и режима использования территории
объекта культурного наследия федерального значения
«Курганная группа «Крыловская 12» (4 насыпи)», III тыс. до н.э. –
XV в. н.э., Краснодарский край, Крыловский район, ст-ца Крыловская,
5,25 км к северо-западу от станицы**

В соответствии со статьями 3.1, 5.1, 9.1, 33 Федерального закона от 25 июня 2002 г. № 73-ФЗ «Об объектах культурного наследия (памятниках истории и культуры) народов Российской Федерации», статьей 3 Закона Краснодарского края от 23 июля 2015 г. № 3223-КЗ «Об объектах культурного наследия (памятниках истории и культуры) народов Российской Федерации, расположенных на территории Краснодарского края», приказом Министерства культуры Российской Федерации от 4 июня 2015 г. № 1745 «Об утверждении требований к составлению проектов границ территорий объектов культурного наследия», пунктом 2.3 Положения об управлении государственной охраны объектов культурного наследия администрации Краснодарского края, утвержденного постановлением главы администрации (губернатора) Краснодарского края от 8 декабря 2016 г. № 1000 «Об управлении государственной охраны объектов культурного наследия администрации Краснодарского края», п р и к а з ы в а ю:

1. Утвердить:

1) границы территории объекта культурного наследия федерального значения «Курганная группа «Крыловская 12» (4 насыпи)», III тыс. до н.э. – XV в. н.э., Краснодарский край, Крыловский район, ст-ца Крыловская, 5,25 км к северо-западу от станицы, согласно приложению 1 к настоящему приказу;

2) режим использования территории объекта культурного наследия федерального значения «Курганная группа «Крыловская 12» (4 насыпи)», III тыс. до н.э. – XV в. н.э., Краснодарский край, Крыловский район, ст-ца Крыловская, 5,25 км к северо-западу от станицы, согласно приложению 2 к настоящему приказу.

2. Отделу государственного учета объектов культурного наследия управления государственной охраны объектов культурного наследия администрации Краснодарского края (Гончаров А.В.) обеспечить:

1) размещение (опубликование) настоящего приказа на сайте в информационно-телекоммуникационной сети «Интернет» <http://admkrai.krasnodar.ru> и на «Официальном интернет-портале правовой информации» (www.pravo.gov.ru);

2) направление в семидневный срок со дня принятия настоящего приказа его копии в Управление Министерства юстиции Российской Федерации по Краснодарскому краю;


3) направление в срок не более чем пять рабочих дней со дня принятия настоящего приказа его копии в филиал ППК «Роскадастр» по Краснодарскому краю;

4) направление в семидневный срок со дня принятия настоящего приказа его копии в администрацию муниципального образования Крыловский район.

3. Контроль за выполнением настоящего приказа оставляю за собой.

4. Приказ вступает в силу на следующий день после его официального опубликования.

Начальник управления
государственной охраны
объектов культурного наследия
администрации Краснодарского края



Г.Г. Давыденко

Приложение 1

УТВЕРЖДЕНЫ

приказом администрации

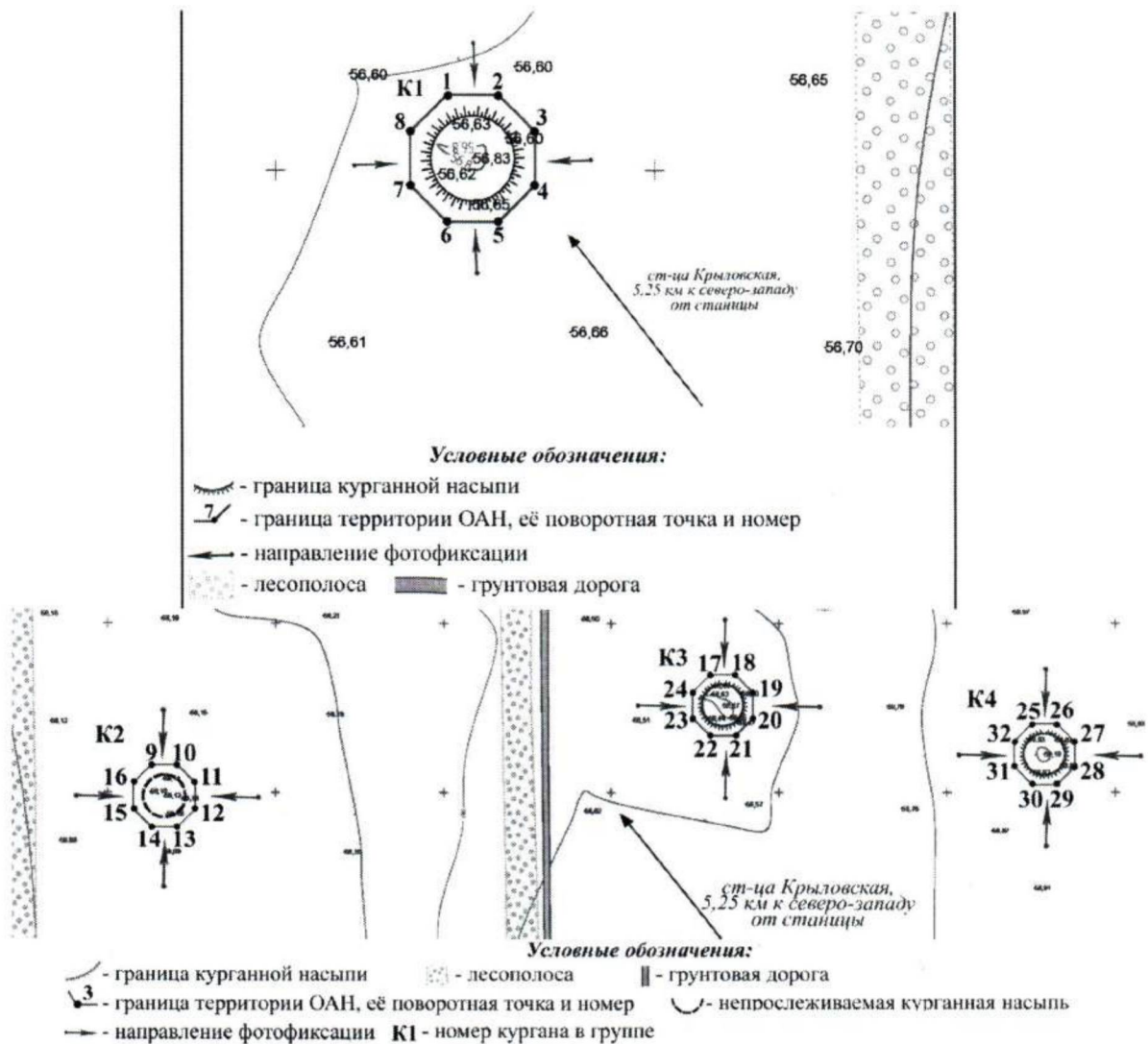
Краснодарского края

от 12.12.2023 № 1200-КМ

ГРАНИЦЫ

**территории объекта культурного наследия федерального значения
«Курганная группа «Крыловская 12» (4 насыпи)», III тыс. до н.э. –
XV в. н.э., Краснодарский край, Крыловский район, ст-ца Крыловская,
5,25 км к северо-западу от станицы**

Карта (схема) границ территории объекта культурного наследия



Перечень координат характерных (поворотных) точек границ территории
объекта культурного наследия

| № точки | WGS-84 | | МСК 23 (Зона 2) | |
|------------|--------------|--------------|-----------------|------------|
| | СШ | ВД | X | Y |
| Участок №1 | | | | |
| 1 | 46.386204600 | 39.904778294 | 628619.60 | 2217145.08 |
| 2 | 46.386206277 | 39.904955974 | 628619.60 | 2217158.75 |
| 3 | 46.386120484 | 39.905083245 | 628609.93 | 2217168.41 |
| 4 | 46.385997529 | 39.905085667 | 628596.26 | 2217168.41 |
| 5 | 46.385909457 | 39.904961821 | 628586.60 | 2217158.75 |
| 6 | 46.385907781 | 39.904784142 | 628586.60 | 2217145.08 |
| 7 | 46.385993482 | 39.904656742 | 628596.26 | 2217135.41 |
| 8 | 46.386116437 | 39.904654319 | 628609.93 | 2217135.41 |
| 1 | 46.386204600 | 39.904778294 | 628619.60 | 2217145.08 |
| Участок №2 | | | | |
| 9 | 46.383534480 | 39.911085114 | 628316.20 | 2217626.19 |
| 10 | 46.383536349 | 39.911284361 | 628316.20 | 2217641.52 |
| 11 | 46.383440169 | 39.911427159 | 628305.36 | 2217652.36 |
| 12 | 46.383302373 | 39.911429857 | 628290.04 | 2217652.36 |
| 13 | 46.383203550 | 39.911290877 | 628279.20 | 2217641.52 |

| | | | | |
|------------|--------------|--------------|-----------|------------|
| 14 | 46.383201682 | 39.911091632 | 628279.20 | 2217626.19 |
| 15 | 46.383297862 | 39.910948964 | 628290.04 | 2217615.36 |
| 16 | 46.383435659 | 39.910946265 | 628305.36 | 2217615.36 |
| 9 | 46.383534480 | 39.911085114 | 628316.20 | 2217626.19 |
| Участок №3 | | | | |
| 17 | 46.384057015 | 39.915403903 | 628369.79 | 2217959.20 |
| 18 | 46.384058825 | 39.915597693 | 628369.79 | 2217974.11 |
| 19 | 46.383965213 | 39.915736665 | 628359.24 | 2217984.66 |
| 20 | 46.383831104 | 39.915739281 | 628344.33 | 2217984.66 |
| 21 | 46.383735021 | 39.915604008 | 628333.79 | 2217974.11 |
| 22 | 46.383733210 | 39.915410220 | 628333.79 | 2217959.20 |
| 23 | 46.383826733 | 39.915271379 | 628344.33 | 2217948.66 |
| 24 | 46.383960842 | 39.915268763 | 628359.24 | 2217948.66 |
| 17 | 46.384057015 | 39.915403903 | 628369.79 | 2217959.20 |
| Участок №4 | | | | |
| 25 | 46.383818028 | 39.917895913 | 628340.64 | 2218150.54 |
| 26 | 46.383819834 | 39.918089702 | 628340.64 | 2218165.45 |
| 27 | 46.383726219 | 39.918228669 | 628330.09 | 2218176.00 |
| 28 | 46.383592110 | 39.918231278 | 628315.18 | 2218176.00 |

| | | | | |
|----|--------------|--------------|-----------|------------|
| 29 | 46.383496030 | 39.918096002 | 628304.64 | 2218165.45 |
| 30 | 46.383494224 | 39.917902214 | 628304.64 | 2218150.54 |
| 31 | 46.383587750 | 39.917763379 | 628315.18 | 2218140.00 |
| 32 | 46.383721859 | 39.917760769 | 628330.09 | 2218140.00 |
| 25 | 46.383818028 | 39.917895913 | 628340.64 | 2218150.54 |

Начальник управления
государственной охраны
объектов культурного наследия
администрации Краснодарского края



Г.Г. Давыденко

Приложение 2

УТВЕРЖДЕН

приказом администрации
Краснодарского края

от 12.12.2023 № 1200-кИ

РЕЖИМ

использования территории объекта культурного наследия федерального значения «Курганная группа «Крыловская 12» (4 насыпи)», III тыс. до н.э. – XV в. н.э., Краснодарский край, Крыловский район, ст-ца Крыловская, 5,25 км к северо-западу от станицы


На территории объекта археологического наследия запрещается строительство объектов капитального строительства и увеличение объемно-пространственных характеристик существующих на территории объекта археологического наследия объектов капитального строительства, проведение земляных, строительных, мелиоративных и иных работ, за исключением работ по сохранению объекта культурного наследия или его отдельных элементов, сохранению историко-градостроительной или природной среды объекта культурного наследия.

На территории объекта археологического наследия разрешается ведение хозяйственной деятельности, не противоречащей требованиям обеспечения сохранности объекта культурного наследия и позволяющей обеспечить функционирование объекта культурного наследия в современных условиях.

Особый режим использования земельного участка, в границах которого располагается объект археологического наследия, предусматривает возможность проведения археологических полевых работ в порядке, установленном Федеральным законом от 25 июня 2002 г. № 73-ФЗ «Об объектах культурного наследия (памятниках истории и культуры) народов Российской Федерации», земляных, строительных, мелиоративных, хозяйственных работ, работ по использованию лесов и иных работ при условии обеспечения сохранности объекта археологического наследия, а также обеспечения доступа граждан к указанному объекту.

Границы территории объекта археологического наследия могут быть откорректированы по результатам археологических полевых работ.

Начальник управления
государственной охраны
объектов культурного наследия
администрации Краснодарского края



Г.Г. Давыденко