



**АДМИНИСТРАЦИЯ КРАСНОДАРСКОГО КРАЯ**  
**ПРИКАЗ**

от 12.12.2023

г. Краснодар

№ 1197-КН

**Об утверждении границ и режима использования территории  
объекта культурного наследия федерального значения  
«Курганная группа «Крыловская 8» (5 насыпей)», III тыс. до н.э. –  
XV в. н.э., Краснодарский край, Крыловский район, ст-ца Крыловская,  
6,25 км к северо-западу от станицы**

В соответствии со статьями 3.1, 5.1, 9.1, 33 Федерального закона от 25 июня 2002 г. № 73-ФЗ «Об объектах культурного наследия (памятниках истории и культуры) народов Российской Федерации», статьей 3 Закона Краснодарского края от 23 июля 2015 г. № 3223-КЗ «Об объектах культурного наследия (памятниках истории и культуры) народов Российской Федерации, расположенных на территории Краснодарского края», приказом Министерства культуры Российской Федерации от 4 июня 2015 г. № 1745 «Об утверждении требований к составлению проектов границ территорий объектов культурного наследия», пунктом 2.3 Положения об управлении государственной охраны объектов культурного наследия администрации Краснодарского края, утвержденного постановлением главы администрации (губернатора) Краснодарского края от 8 декабря 2016 г. № 1000 «Об управлении государственной охраны объектов культурного наследия администрации Краснодарского края», п р и к а з ы в а ю:

1. Утвердить:

1) границы территории объекта культурного наследия федерального значения «Курганная группа «Крыловская 8» (5 насыпей)», III тыс. до н.э. – XV в. н.э., Краснодарский край, Крыловский район, ст-ца Крыловская, 6,25 км к северо-западу от станицы, согласно приложению 1 к настоящему приказу;

2) режим использования территории объекта культурного наследия федерального значения «Курганная группа «Крыловская 8» (5 насыпей)», III тыс. до н.э. – XV в. н.э., Краснодарский край, Крыловский район, ст-ца Крыловская, 6,25 км к северо-западу от станицы, согласно приложению 2 к настоящему приказу.

2. Отделу государственного учета объектов культурного наследия управления государственной охраны объектов культурного наследия администрации Краснодарского края (Гончаров А.В.) обеспечить:

1) размещение (опубликование) настоящего приказа на сайте в информационно-телекоммуникационной сети «Интернет» <http://admkrai.krasnodar.ru> и на «Официальном интернет-портале правовой информации» ([www.pravo.gov.ru](http://www.pravo.gov.ru));

2) направление в семидневный срок со дня принятия настоящего приказа его копии в Управление Министерства юстиции Российской Федерации по Краснодарскому краю;


3) направление в срок не более чем пять рабочих дней со дня принятия настоящего приказа его копии в филиал ППК «Роскадастр» по Краснодарскому краю;

4) направление в семидневный срок со дня принятия настоящего приказа его копии в администрацию муниципального образования Крыловский район.

3. Контроль за выполнением настоящего приказа оставляю за собой.

4. Приказ вступает в силу на следующий день после его официального опубликования.

Начальник управления  
государственной охраны  
объектов культурного наследия  
администрации Краснодарского края



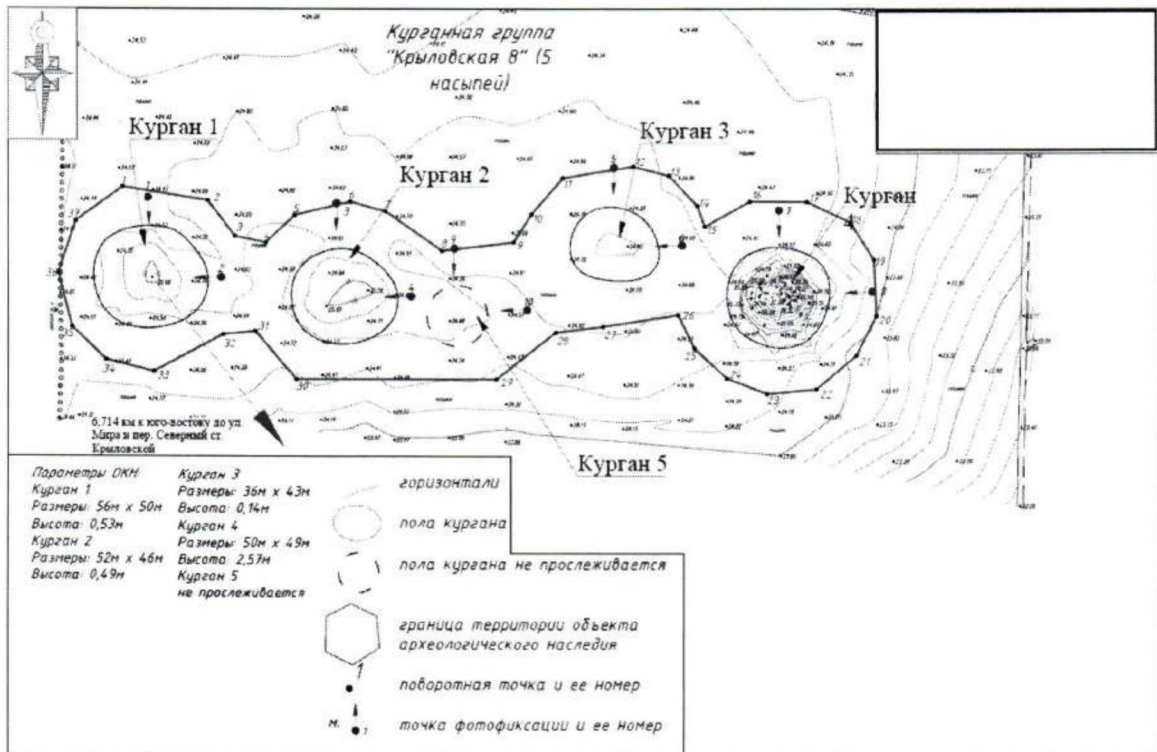
Г.Г. Давыденко

Приложение 1

УТВЕРЖДЕНЫ  
приказом администрации  
Краснодарского края  
от 12.12.2023 № 1197-кн

**ГРАНИЦЫ**  
**территории объекта культурного наследия федерального значения**  
**«Курганная группа «Крыловская 8» (5 насыпей)», III тыс. до н.э. –**  
**XV в. н.э., Краснодарский край, Крыловский район, ст-ца Крыловская,**  
**6,25 км к северо-западу от станицы**

Карта (схема) границ территории объекта культурного наследия




Перечень координат характерных (поворотных) точек границ территории  
объекта культурного наследия

№	Координаты характерных точек во Всемирной геодезической системе координат (WGS-84)		Координаты характерных точек в местной системе координат (МСК-23)	
	СШ	ВД	Х	У
1	46.370420556	39.863551541	626909.14	2213949.00
2	46.370365722	39.864099836	626902.45	2213991.10
3	46.370210462	39.864276337	626885.00	2214004.44
4	46.370184579	39.864475928	626881.90	2214019.76
5	46.370307659	39.86466082	626895.38	2214034.18
6	46.370369898	39.865014501	626901.92	2214061.49
7	46.37033022	39.865240505	626897.26	2214078.82
8	46.370159687	39.865609339	626877.90	2214106.93
9	46.370201277	39.866070798	626882.03	2214142.50
10	46.370325937	39.866182855	626895.76	2214151.32
11	46.370489804	39.866381944	626913.76	2214166.89
12	46.370545339	39.866833312	626919.44	2214201.71
13	46.370506445	39.867066601	626914.87	2214219.60
14	46.370373954	39.867251437	626899.94	2214233.61
15	46.370282148	39.867300551	626889.68	2214237.25
16	46.37039693	39.867590228	626902.12	2214259.72
17	46.370398486	39.867957887	626901.90	2214288.01
18	46.370310432	39.868237308	626891.81	2214309.37
19	46.370147692	39.86839143	626873.55	2214320.98
20	46.369898284	39.868411364	626845.81	2214322.12
21	46.369721969	39.868288339	626826.34	2214312.38
22	46.36956978	39.868033318	626809.70	2214292.51
23	46.369546768	39.867716959	626807.48	2214268.14
24	46.36961396	39.867455172	626815.24	2214248.10
25	46.369743096	39.86724493	626829.82	2214232.12
26	46.369890253	39.867138813	626846.29	2214224.19
27	46.369832631	39.866654458	626840.41	2214186.83
28	46.369804132	39.86635056	626837.58	2214163.40
29	46.369593878	39.865970342	626814.62	2214133.82
30	46.369581131	39.864685196	626814.60	2214034.91
31	46.369790488	39.864417123	626838.16	2214014.61
32	46.369774859	39.864212234	626836.65	2213998.82
33	46.36960654	39.863769709	626818.42	2213964.51

34	46.369656321	39.863462141	626824.29	2213940.92
35	46.369797805	39.863240827	626840.25	2213924.11
36	46.370038398	39.863148191	626867.10	2213917.36
37	46.370266237	39.863254769	626892.31	2213925.92
1	46.370420556	39.863551541	626909.14	2213949.00

Начальник управления  
государственной охраны  
объектов культурного наследия  
администрации Краснодарского края



Г.Г. Давыденко

Приложение 2

**УТВЕРЖДЕН**

приказом администрации  
Краснодарского края

от 12.12.2023 № 1197-кн

**РЕЖИМ**

**использования территории объекта культурного наследия федерального значения «Курганная группа «Крыловская 8» (5 насыпей)», III тыс. до н.э. – XV в. н.э., Краснодарский край, Крыловский район, ст-ца Крыловская, 6,25 км к северо-западу от станицы**


На территории объекта археологического наследия запрещается строительство объектов капитального строительства и увеличение объемно-пространственных характеристик существующих на территории объекта археологического наследия объектов капитального строительства, проведение земляных, строительных, мелиоративных и иных работ, за исключением работ по сохранению объекта культурного наследия или его отдельных элементов, сохранению историко-градостроительной или природной среды объекта культурного наследия.

На территории объекта археологического наследия разрешается ведение хозяйственной деятельности, не противоречащей требованиям обеспечения сохранности объекта культурного наследия и позволяющей обеспечить функционирование объекта культурного наследия в современных условиях.

Особый режим использования земельного участка, в границах которого располагается объект археологического наследия, предусматривает возможность проведения археологических полевых работ в порядке, установленном Федеральным законом от 25 июня 2002 г. № 73-ФЗ «Об объектах культурного наследия (памятниках истории и культуры) народов Российской Федерации», земляных, строительных, мелиоративных, хозяйственных работ, работ по использованию лесов и иных работ при условии обеспечения сохранности объекта археологического наследия, а также обеспечения доступа граждан к указанному объекту.

Границы территории объекта археологического наследия могут быть откорректированы по результатам археологических полевых работ.

Начальник управления  
государственной охраны  
объектов культурного наследия  
администрации Краснодарского края



Г.Г. Давыденко