



**АДМИНИСТРАЦИЯ КРАСНОДАРСКОГО КРАЯ**  
**ПРИКАЗ**

от 11.12.2023

г. Краснодар

№ 1182-КИ

**Об утверждении границ и режима использования территории  
объекта культурного наследия федерального значения  
«Курганная группа «Водяная 3» (2 насыпи)», III тыс. до н.э. –  
XV в. н.э., Краснодарский край, Крыловский район, ст-ца Крыловская,  
1 км к юго-западу от станицы**

В соответствии со статьями 3.1, 5.1, 9.1, 33 Федерального закона от 25 июня 2002 г. № 73-ФЗ «Об объектах культурного наследия (памятниках истории и культуры) народов Российской Федерации», статьей 3 Закона Краснодарского края от 23 июля 2015 г. № 3223-КЗ «Об объектах культурного наследия (памятниках истории и культуры) народов Российской Федерации, расположенных на территории Краснодарского края», приказом Министерства культуры Российской Федерации от 4 июня 2015 г. № 1745 «Об утверждении требований к составлению проектов границ территорий объектов культурного наследия», пунктом 2.3 Положения об управлении государственной охраны объектов культурного наследия администрации Краснодарского края, утвержденного постановлением главы администрации (губернатора) Краснодарского края от 8 декабря 2016 г. № 1000 «Об управлении государственной охраны объектов культурного наследия администрации Краснодарского края», п р и к а з ы в а ю:

1. Утвердить:

1) границы территории объекта культурного наследия федерального значения «Курганная группа «Водяная 3» (2 насыпи)», III тыс. до н.э. – XV в. н.э., Краснодарский край, Крыловский район, ст-ца Крыловская, 1 км к юго-западу от станицы, согласно приложению 1 к настоящему приказу;

2) режим использования территории объекта культурного наследия федерального значения «Курганная группа «Водяная 3» (2 насыпи)», III тыс. до н.э. – XV в. н.э., Краснодарский край, Крыловский район, ст-ца Крыловская, 1 км к юго-западу от станицы, согласно приложению 2 к настоящему приказу.

2. Отделу государственного учета объектов культурного наследия управления государственной охраны объектов культурного наследия администрации Краснодарского края (Гончаров А.В.) обеспечить:

1) размещение (опубликование) настоящего приказа на сайте в информационно-телекоммуникационной сети «Интернет» <http://admkrain.krasnodar.ru> и на «Официальном интернет-портале правовой информации» ([www.pravo.gov.ru](http://www.pravo.gov.ru));

2) направление в семидневный срок со дня принятия настоящего приказа его копии в Управление Министерства юстиции Российской Федерации по Краснодарскому краю;


3) направление в срок не более чем пять рабочих дней со дня принятия настоящего приказа его копии в филиал ППК «Роскадастр» по Краснодарскому краю;

4) направление в семидневный срок со дня принятия настоящего приказа его копии в администрацию муниципального образования Крыловский район.

3. Контроль за выполнением настоящего приказа оставляю за собой.

4. Приказ вступает в силу на следующий день после его официального опубликования.

Начальник управления  
государственной охраны  
объектов культурного наследия  
администрации Краснодарского края

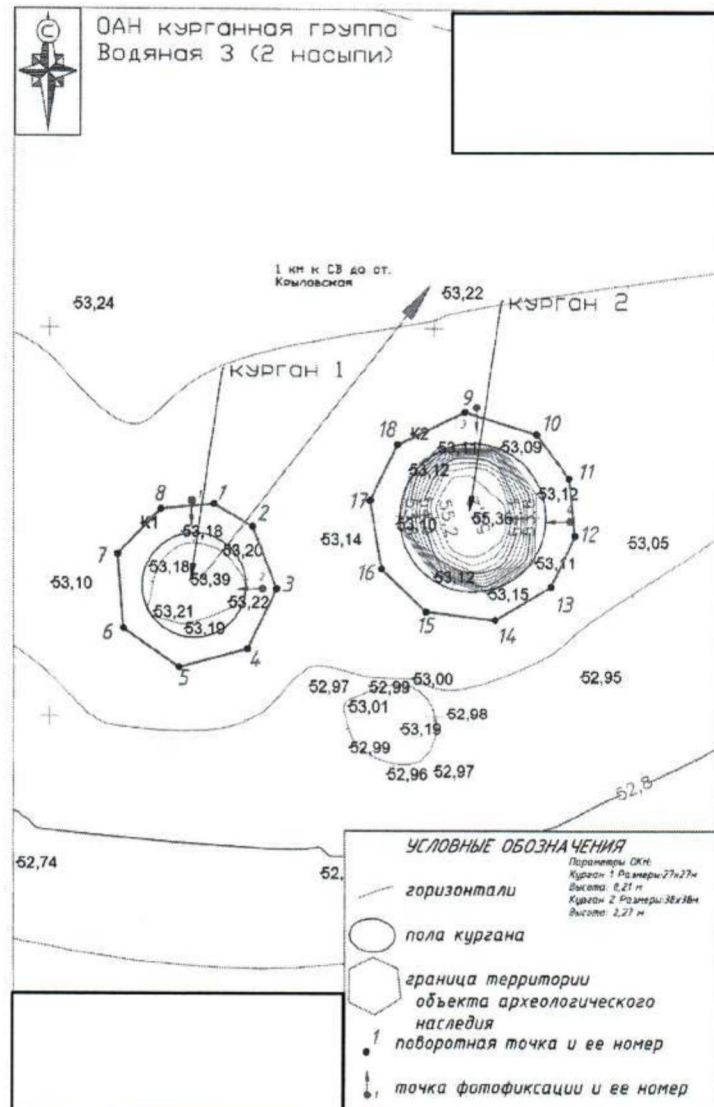


Г.Г. Давыденко

УТВЕРЖДЕНЫ  
приказом администрации  
Краснодарского края  
от 11.12.2023 № 1182-КК

**ГРАНИЦЫ**  
территории объекта культурного наследия федерального значения  
«Курганная группа «Водяная 3» (2 насыпи)», III тыс. до н.э. –  
XV в. н.э., Краснодарский край, Крыловский район, ст-ца Крыловская,  
1 км к юго-западу от станицы


Карта (схема) границ территории объекта культурного наследия



Перечень координат характерных (поворотных) точек границ территории  
объекта культурного наследия

№ точки	WGS-84		МСК 23 (Зона 2)	
	СШ	ВД	X	Y
Участок №1				
1	46.305799615	39.930992286	619654.84	2219042.69
2	46.305749918	39.931123871	619649.18	2219052.76
3	46.305605905	39.931208405	619633.09	2219059.05
4	46.305464966	39.931112112	619617.52	2219051.43
5	46.305420654	39.930881462	619612.83	2219033.59
6	46.305509219	39.930692301	619622.87	2219019.15
7	46.305682011	39.930669761	619642.10	2219017.67
8	46.305787163	39.930813693	619653.64	2219028.92
1	46.305799615	39.930992286	619654.84	2219042.69
Участок №2				
9	46.306019195	39.931835799	619678.39	2219108.00
10	46.305970779	39.932077134	619672.76	2219126.52
11	46.305870965	39.932188775	619661.55	2219134.97
12	46.305739902	39.932211796	619646.96	2219136.55
13	46.30562031	39.932133034	619633.74	2219130.30
14	46.305540936	39.931946796	619625.11	2219115.84
15	46.305558426	39.931713244	619627.29	2219097.87
16	46.305656499	39.931561363	619638.35	2219086.32
17	46.305813719	39.931519018	619655.87	2219083.29
18	46.305942236	39.93160838	619670.06	2219090.36
9	46.306019195	39.931835799	619678.39	2219108.00

Начальник управления  
государственной охраны  
объектов культурного наследия  
администрации Краснодарского края



Г.Г. Давыденко

Приложение 2

УТВЕРЖДЕН

приказом администрации  
Краснодарского края

от 11.12.2023 № 1182-КИ

### РЕЖИМ

**использования территории объекта культурного наследия федерального значения «Журганная группа «Водяная 3» (2 насыпи)», III тыс. до н.э. – XV в. н.э., Краснодарский край, Крыловский район, ст-ца Крыловская, 1 км к юго-западу от станицы**


На территории объекта археологического наследия запрещается строительство объектов капитального строительства и увеличение объемно-пространственных характеристик существующих на территории объекта археологического наследия объектов капитального строительства, проведение земляных, строительных, мелиоративных и иных работ, за исключением работ по сохранению объекта культурного наследия или его отдельных элементов, сохранению историко-градостроительной или природной среды объекта культурного наследия.

На территории объекта археологического наследия разрешается ведение хозяйственной деятельности, не противоречащей требованиям обеспечения сохранности объекта культурного наследия и позволяющей обеспечить функционирование объекта культурного наследия в современных условиях.

Особый режим использования земельного участка, в границах которого располагается объект археологического наследия, предусматривает возможность проведения археологических полевых работ в порядке, установленном Федеральным законом от 25 июня 2002 г. № 73-ФЗ «Об объектах культурного наследия (памятниках истории и культуры) народов Российской Федерации», земляных, строительных, мелиоративных, хозяйственных работ, работ по использованию лесов и иных работ при условии обеспечения сохранности объекта археологического наследия, а также обеспечения доступа граждан к указанному объекту.

Границы территории объекта археологического наследия могут быть откорректированы по результатам археологических полевых работ.

Начальник управления  
государственной охраны  
объектов культурного наследия  
администрации Краснодарского края



Г.Г. Давыденко