



АДМИНИСТРАЦИЯ КРАСНОДАРСКОГО КРАЯ
ПРИКАЗ

от 11.12.2023

г. Краснодар

№ 1180-ки

**Об утверждении границ и режима использования территории
объекта культурного наследия федерального значения
«Курганная группа «Водяная 1» (7 насыпей)», III тыс. до н.э. – XV в. н.э.,
Краснодарский край, Крыловский район, ст-ца Крыловская, 5 км
к западо-юго-западу от станицы**

В соответствии со статьями 3.1, 5.1, 9.1, 33 Федерального закона от 25 июня 2002 г. № 73-ФЗ «Об объектах культурного наследия (памятниках истории и культуры) народов Российской Федерации», статьей 3 Закона Краснодарского края от 23 июля 2015 г. № 3223-КЗ «Об объектах культурного наследия (памятниках истории и культуры) народов Российской Федерации, расположенных на территории Краснодарского края», приказом Министерства культуры Российской Федерации от 4 июня 2015 г. № 1745 «Об утверждении требований к составлению проектов границ территорий объектов культурного наследия», пунктом 2.3 Положения об управлении государственной охраны объектов культурного наследия администрации Краснодарского края, утвержденного постановлением главы администрации (губернатора) Краснодарского края от 8 декабря 2016 г. № 1000 «Об управлении государственной охраны объектов культурного наследия администрации Краснодарского края», п р и к а з ы в а ю:

1. Утвердить:

1) границы территории объекта культурного наследия федерального значения «Курганная группа «Водяная 1» (7 насыпей)», III тыс. до н.э. – XV в. н.э., Краснодарский край, Крыловский район, ст-ца Крыловская, 5 км к западо-юго-западу от станицы, согласно приложению 1 к настоящему приказу;

2) режим использования территории объекта культурного наследия федерального значения «Курганная группа «Водяная 1» (7 насыпей)», III тыс. до н.э. – XV в. н.э., Краснодарский край, Крыловский район,

ст-ца Крыловская, 5 км к западо-юго-западу от станицы, согласно приложению 2 к настоящему приказу.

2. Отделу государственного учета объектов культурного наследия управления государственной охраны объектов культурного наследия администрации Краснодарского края (Гончаров А.В.) обеспечить:

1) размещение (опубликование) настоящего приказа на сайте в информационно-телекоммуникационной сети «Интернет» <http://admkrain.krasnodar.ru> и на «Официальном интернет-портале правовой информации» (www.pravo.gov.ru);

2) направление в семидневный срок со дня принятия настоящего приказа его копии в Управление Министерства юстиции Российской Федерации по Краснодарскому краю;


3) направление в срок не более чем пять рабочих дней со дня принятия настоящего приказа его копии в филиал ППК «Роскадастр» по Краснодарскому краю;

4) направление в семидневный срок со дня принятия настоящего приказа его копии в администрацию муниципального образования Крыловский район.

3. Контроль за выполнением настоящего приказа оставляю за собой.

4. Приказ вступает в силу на следующий день после его официального опубликования.

Начальник управления
государственной охраны
объектов культурного наследия
администрации Краснодарского края



Г.Г. Давыденко

Приложение 1

УТВЕРЖДЕНЫ

приказом администрации

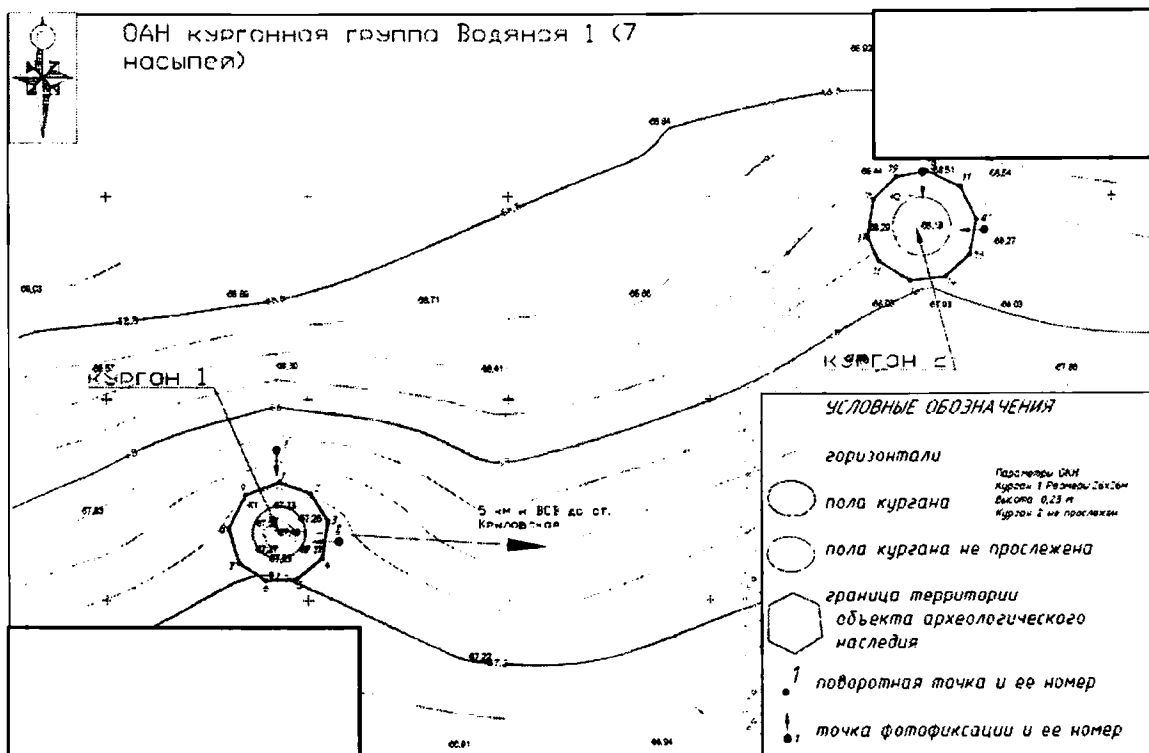
Краснодарского края

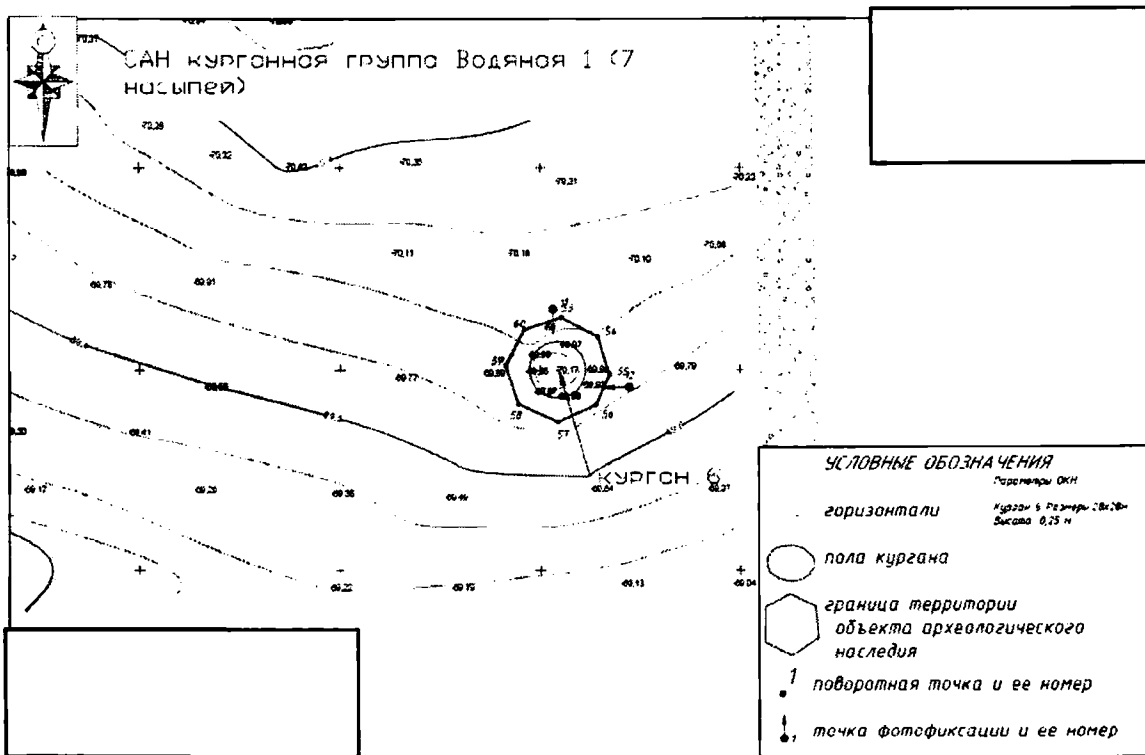
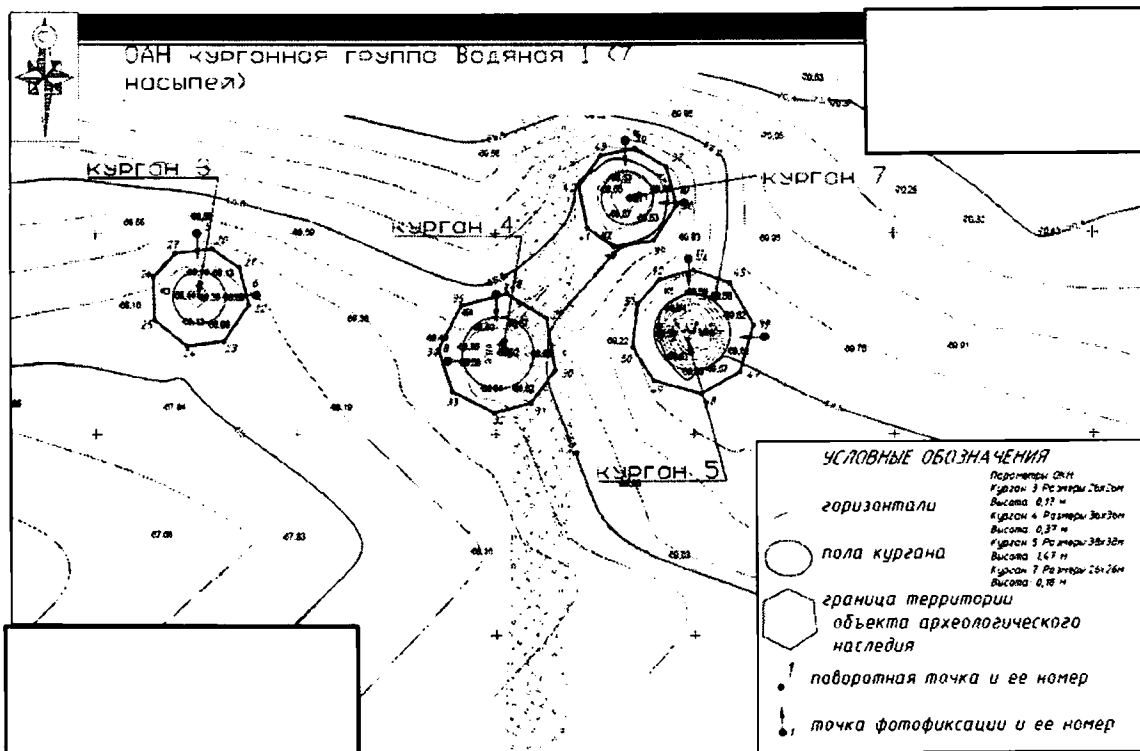
от 11.12.2023 № 1180-КН

ГРАНИЦЫ

территории объекта культурного наследия федерального значения
«Курганная группа «Водяная 1» (7 насыпей)», III тыс. до н.э. – XV в. н.э.,
Краснодарский край, Крыловский район, ст-ца Крыловская, 5 км к
западо-юго-западу от станицы

Карта (схема) границ территории объекта культурного наследия





Перечень координат характерных (поворотных) точек границ территории
объекта культурного наследия

| № точки | WGS-84 | | МСК 23 (Зона 2) | |
|------------|--------------|--------------|-----------------|------------|
| | СШ | ВД | X | Y |
| Участок №1 | | | | |
| 1 | 46.303300901 | 39.853717359 | 619459.08 | 2213085.87 |
| 2 | 46.303253333 | 39.853916573 | 619453.57 | 2213101.14 |
| 3 | 46.303130254 | 39.854031899 | 619439.77 | 2213109.83 |
| 4 | 46.302963328 | 39.853997801 | 619421.25 | 2213106.94 |
| 5 | 46.302867079 | 39.853837013 | 619410.73 | 2213094.40 |
| 6 | 46.30285861 | 39.853634006 | 619410.01 | 2213078.75 |
| 7 | 46.302937002 | 39.853461938 | 619418.91 | 2213065.62 |
| 8 | 46.303092237 | 39.853393364 | 619436.24 | 2213060.58 |
| 9 | 46.303242689 | 39.853499161 | 619452.85 | 2213068.90 |
| 1 | 46.303300901 | 39.853717359 | 619459.08 | 2213085.87 |
| Участок №2 | | | | |
| 10 | 46.304717992 | 39.857871018 | 619612.04 | 2213408.10 |
| 11 | 46.304650938 | 39.858086041 | 619604.35 | 2213424.56 |
| 12 | 46.304507542 | 39.858193085 | 619588.30 | 2213432.58 |
| 13 | 46.304350172 | 39.858150337 | 619570.85 | 2213429.04 |
| 14 | 46.304250519 | 39.857997701 | 619559.94 | 2213417.12 |
| 15 | 46.304230196 | 39.857769445 | 619557.93 | 2213399.50 |
| 16 | 46.3043141 | 39.857566931 | 619567.48 | 2213384.04 |

| | | | | |
|------------|--------------|--------------|-----------|------------|
| 17 | 46.304422381 | 39.857491747 | 619579.60 | 2213378.41 |
| 18 | 46.304589766 | 39.857527566 | 619598.17 | 2213381.44 |
| 19 | 46.304690022 | 39.857673476 | 619609.15 | 2213392.84 |
| 10 | 46.304717992 | 39.857871018 | 619612.04 | 2213408.10 |
| Участок №3 | | | | |
| 20 | 46.304572217 | 39.861117508 | 619592.29 | 2213657.97 |
| 21 | 46.304489332 | 39.861298163 | 619582.88 | 2213671.75 |
| 22 | 46.304325711 | 39.861360901 | 619564.62 | 2213676.33 |
| 23 | 46.304159925 | 39.861202898 | 619546.37 | 2213663.90 |
| 24 | 46.304135439 | 39.860962659 | 619543.91 | 2213645.35 |
| 25 | 46.304250546 | 39.860750891 | 619556.94 | 2213629.22 |
| 26 | 46.304440213 | 39.860739289 | 619578.03 | 2213628.62 |
| 27 | 46.304549599 | 39.860878839 | 619590.04 | 2213639.55 |
| 20 | 46.304572217 | 39.861117508 | 619592.29 | 2213657.97 |
| Участок №4 | | | | |
| 28 | 46.304390357 | 39.863041125 | 619569.98 | 2213805.87 |
| 29 | 46.304280241 | 39.863304473 | 619557.45 | 2213825.98 |
| 30 | 46.304048596 | 39.863362282 | 619531.64 | 2213830.07 |
| 31 | 46.303900164 | 39.863207593 | 619515.31 | 2213817.92 |
| 32 | 46.303853505 | 39.862968154 | 619510.38 | 2213799.40 |
| 33 | 46.303947415 | 39.862692329 | 619521.12 | 2213778.30 |
| 34 | 46.30413519 | 39.862599011 | 619542.10 | 2213771.41 |

| | | | | |
|------------|--------------|--------------|-----------|------------|
| 35 | 46.304333754 | 39.862744768 | 619564.01 | 2213782.95 |
| 28 | 46.304390357 | 39.863041125 | 619569.98 | 2213805.87 |
| Участок №5 | | | | |
| 36 | 46.305046449 | 39.863870797 | 619642.00 | 2213870.82 |
| 37 | 46.304964304 | 39.864076608 | 619632.65 | 2213886.54 |
| 38 | 46.30479634 | 39.864145019 | 619613.90 | 2213891.55 |
| 39 | 46.304635304 | 39.863999486 | 619596.16 | 2213880.08 |
| 40 | 46.304606487 | 39.863740681 | 619593.24 | 2213860.10 |
| 41 | 46.304688691 | 39.86356383 | 619602.57 | 2213846.61 |
| 42 | 46.304874619 | 39.863506826 | 619623.30 | 2213842.51 |
| 43 | 46.305013112 | 39.863647358 | 619638.54 | 2213853.55 |
| 36 | 46.305046449 | 39.863870797 | 619642.00 | 2213870.82 |
| Участок №6 | | | | |
| 44 | 46.304505859 | 39.864259866 | 619581.49 | 2213899.94 |
| 45 | 46.304450674 | 39.864496304 | 619575.10 | 2213918.07 |
| 46 | 46.304264579 | 39.864654688 | 619554.24 | 2213929.98 |
| 47 | 46.304052591 | 39.86456993 | 619530.77 | 2213923.11 |
| 48 | 46.303951585 | 39.864318904 | 619519.81 | 2213903.62 |
| 49 | 46.304008622 | 39.864005795 | 619526.50 | 2213879.59 |

| | | | | |
|------------|--------------|--------------|-----------|------------|
| 50 | 46.304156104 | 39.863866855 | 619543.04 | 2213869.11 |
| 51 | 46.304351429 | 39.863895895 | 619564.72 | 2213871.66 |
| 52 | 46.304463392 | 39.864042524 | 619577.01 | 2213883.13 |
| 44 | 46.304505859 | 39.864259866 | 619581.49 | 2213899.94 |
| Участок №7 | | | | |
| 53 | 46.304044454 | 39.868300824 | 619525.81 | 2214210.52 |
| 54 | 46.303961525 | 39.868538298 | 619516.34 | 2214228.68 |
| 55 | 46.303793403 | 39.868616497 | 619497.56 | 2214234.45 |
| 56 | 46.303655465 | 39.868531998 | 619482.32 | 2214227.72 |
| 57 | 46.30357719 | 39.868287283 | 619473.89 | 2214208.74 |
| 58 | 46.303655437 | 39.868028023 | 619482.87 | 2214188.89 |
| 59 | 46.303825704 | 39.867943194 | 619501.88 | 2214182.63 |
| 60 | 46.303987981 | 39.868059346 | 619519.80 | 2214191.83 |
| 53 | 46.304044454 | 39.868300824 | 619525.81 | 2214210.52 |

Начальник управления
государственной охраны
объектов культурного наследия
администрации Краснодарского края



Г.Г. Давыденко

Приложение 2

УТВЕРЖДЕН

приказом администрации

Краснодарского края

от 11.12.2023 № 1180-КК

РЕЖИМ

использования территории объекта культурного наследия федерального значения «Курганная группа «Водяная 1» (7 насыпей)», III тыс. до н.э. – XV в. н.э., Краснодарский край, Крыловский район, ст-ца Крыловская, 5 км к западо-юго-западу от станицы

На территории объекта археологического наследия запрещается строительство объектов капитального строительства и увеличение объемно-пространственных характеристик существующих на территории объекта археологического наследия объектов капитального строительства, проведение земляных, строительных, мелиоративных и иных работ, за исключением работ по сохранению объекта культурного наследия или его отдельных элементов, сохранению историко-градостроительной или природной среды объекта культурного наследия.

На территории объекта археологического наследия разрешается ведение хозяйственной деятельности, не противоречащей требованиям обеспечения сохранности объекта культурного наследия и позволяющей обеспечить функционирование объекта культурного наследия в современных условиях.

Особый режим использования земельного участка, в границах которого располагается объект археологического наследия, предусматривает возможность проведения археологических полевых работ в порядке, установленном Федеральным законом от 25 июня 2002 г. № 73-ФЗ «Об объектах культурного наследия (памятниках истории и культуры) народов Российской Федерации», земляных, строительных, мелиоративных, хозяйственных работ, работ по использованию лесов и иных работ при условии обеспечения сохранности объекта археологического наследия, а также обеспечения доступа граждан к указанному объекту.

Границы территории объекта археологического наследия могут быть откорректированы по результатам археологических полевых работ.

Начальник управления
государственной охраны
объектов культурного наследия
администрации Краснодарского края



Г.Г. Давыденко