



АДМИНИСТРАЦИЯ КРАСНОДАРСКОГО КРАЯ
ПРИКАЗ

от 01.12.2023

г. Краснодар

№ 1056-кн

**Об утверждении границ и режима использования территории
объекта культурного наследия федерального значения
«Курганная группа», эпоха бронзы – средневековье,
Краснодарский край, Усть–Лабинский район, х. Новоселовка,
к юго–западу от окраины хутора**

В соответствии со статьями 3.1, 5.1, 9.1, 33 Федерального закона от 25 июня 2002 г. № 73-ФЗ «Об объектах культурного наследия (памятниках истории и культуры) народов Российской Федерации», статьей 3 Закона Краснодарского края от 23 июля 2015 г. № 3223-КЗ «Об объектах культурного наследия (памятниках истории и культуры) народов Российской Федерации, расположенных на территории Краснодарского края», приказом Министерства культуры Российской Федерации от 4 июня 2015 г. № 1745 «Об утверждении требований к составлению проектов границ территорий объектов культурного наследия», пунктом 2.3 Положения об управлении государственной охраны объектов культурного наследия администрации Краснодарского края, утвержденного постановлением главы администрации (губернатора) Краснодарского края от 8 декабря 2016 г. № 1000 «Об управлении государственной охраны объектов культурного наследия администрации Краснодарского края», п р и к а з ы в а ю:

1. Утвердить:

1) границы территории объекта культурного наследия федерального значения «Курганная группа», эпоха бронзы – средневековье, Краснодарский край, Усть–Лабинский район, х. Новоселовка, к юго–западу от окраины хутора, согласно приложению 1 к настоящему приказу;

2) режим использования территории объекта культурного наследия федерального значения «Курганная группа», эпоха бронзы – средневековье, Краснодарский край, Усть–Лабинский район, х. Новоселовка, к юго–западу от окраины хутора, согласно приложению 2 к настоящему приказу.

2. Отделу государственного учета объектов культурного наследия управления государственной охраны объектов культурного наследия администрации Краснодарского края (Гончаров А.В.) обеспечить:

1) размещение (опубликование) настоящего приказа на сайте в информационно-телекоммуникационной сети «Интернет» <http://admkrain.krasnodar.ru> и на «Официальном интернет-портале правовой информации» (www.pravo.gov.ru);

2) направление в семидневный срок со дня принятия настоящего приказа его копии в Управление Министерства юстиции Российской Федерации по Краснодарскому краю;

3) направление в срок не более чем пять рабочих дней со дня принятия настоящего приказа его копии в филиал ППК «Роскадастр» по Краснодарскому краю;

4) направление в семидневный срок со дня принятия настоящего приказа его копии в администрацию муниципального образования Усть-Лабинский район.

3. Контроль за выполнением настоящего приказа оставляю за собой.

4. Приказ вступает в силу на следующий день после его официального опубликования.

Начальник управления
государственной охраны
объектов культурного наследия
администрации Краснодарского края



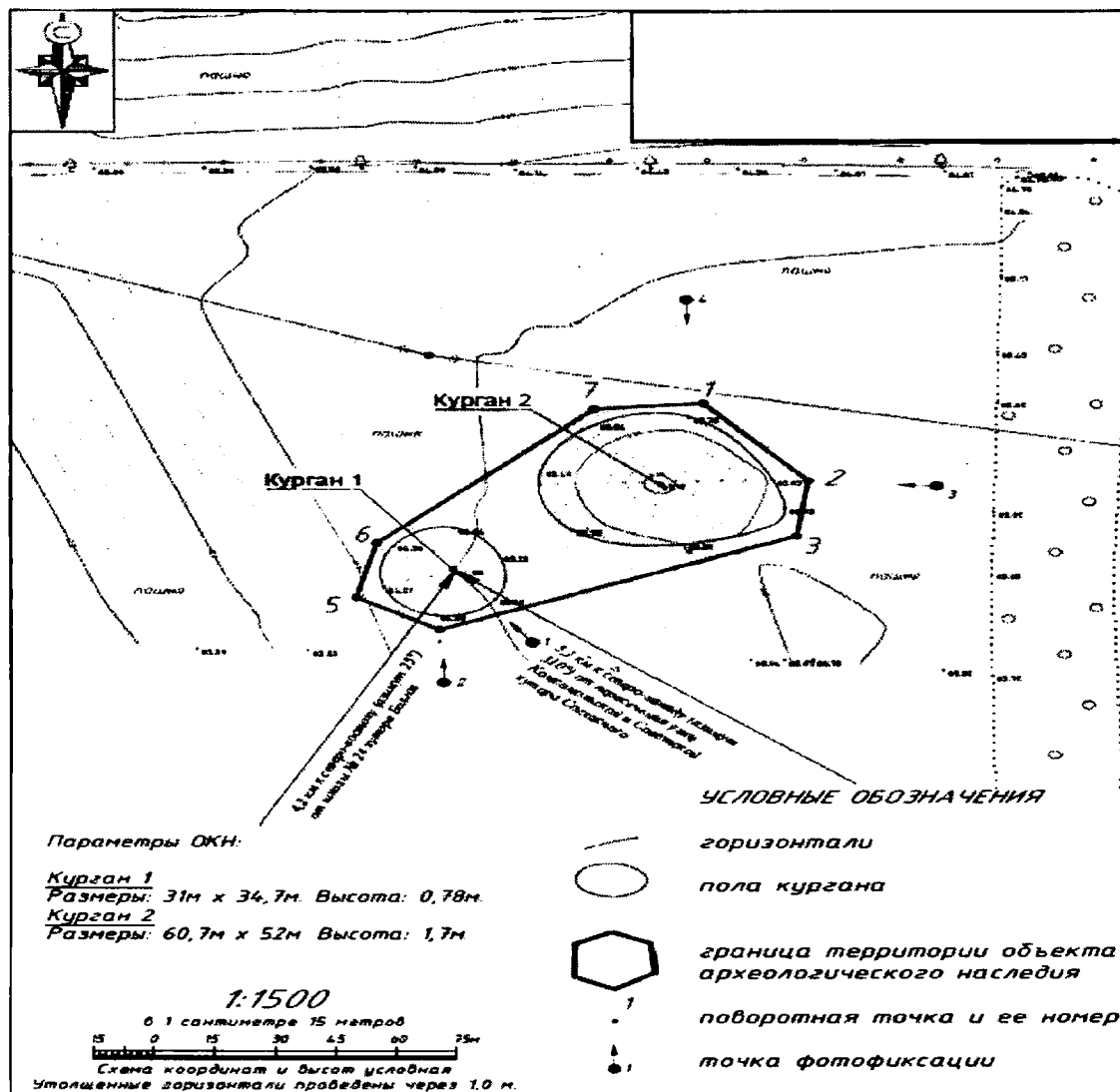
Г.Г. Давыденко

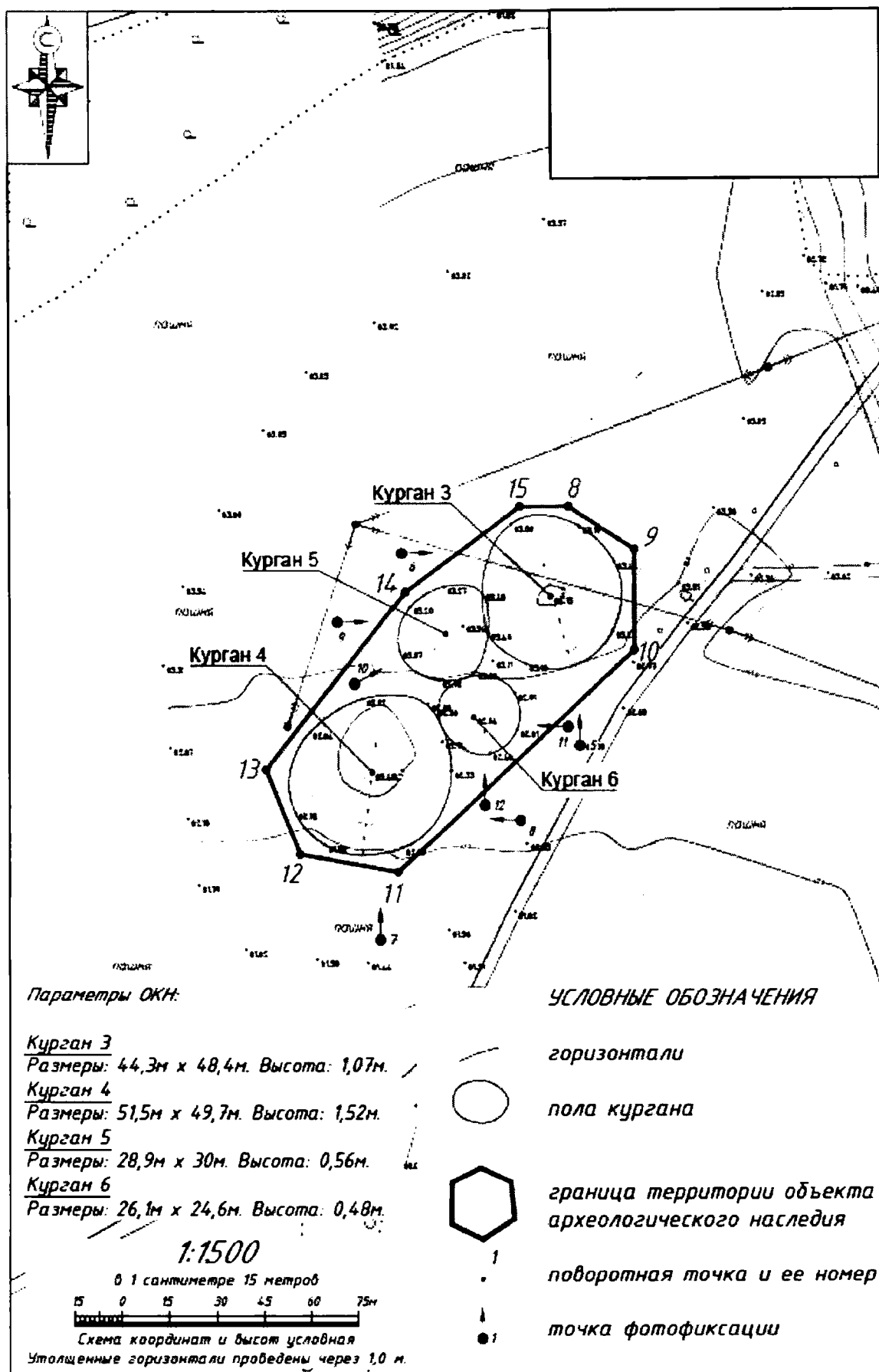
Приложение 1

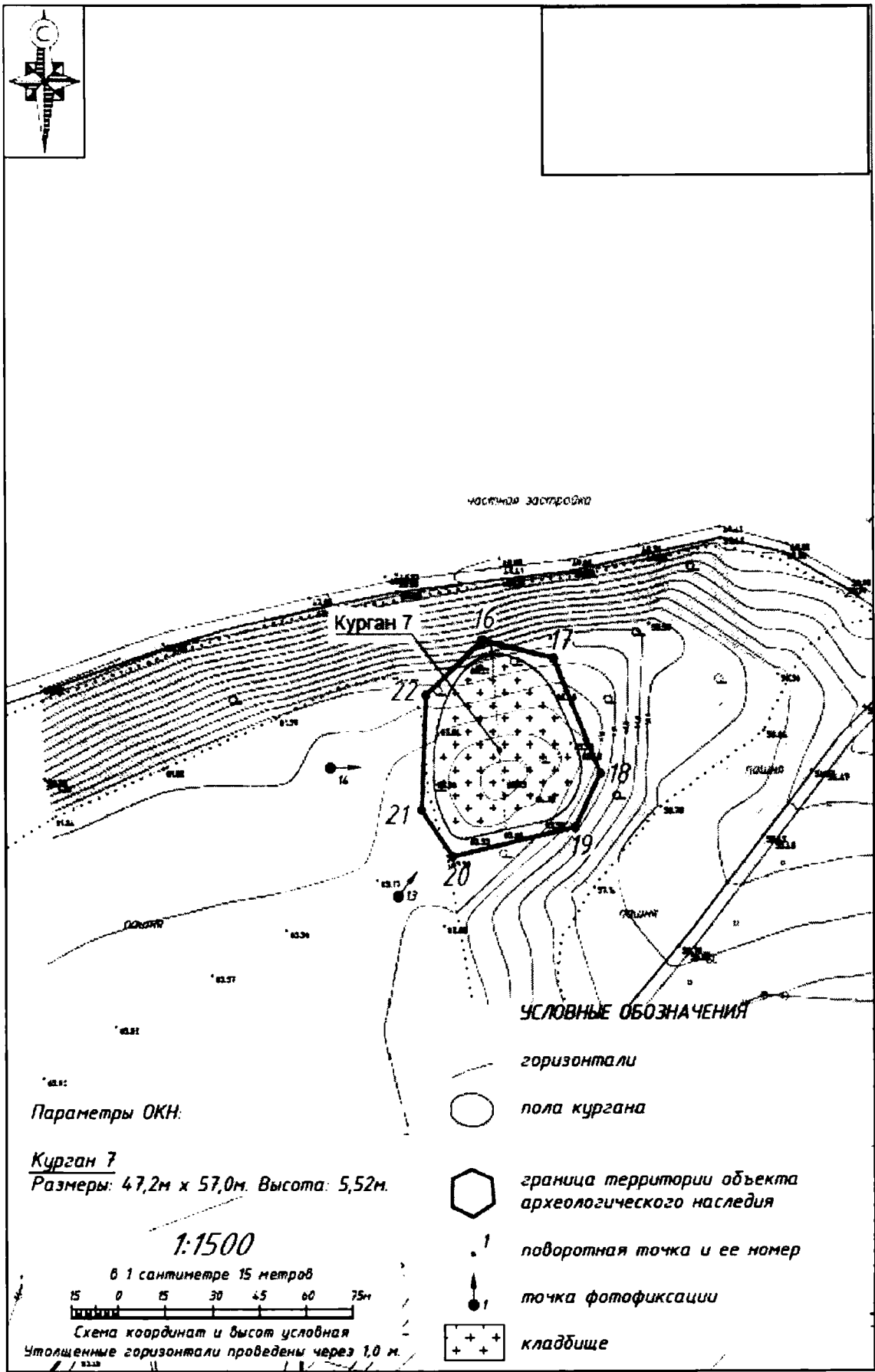
УТВЕРЖДЕНЫ
приказом администрации
Краснодарского края
от 01.12.2023 № 1056-ки

ГРАНИЦЫ
территории объекта культурного наследия федерального значения
«Курганная группа», эпоха бронзы – средневековье,
Краснодарский край, Усть-Лабинский район, х. Новоселовка,
к юго-западу от окраины хутора

Карта (схема) границ территории объекта культурного наследия







Перечень координат характерных (поворотных) точек границ территории
объекта культурного наследия

№	Координаты характерных точек во Всемирной геодезической системе координат (WGS-84)		Координаты характерных точек в местной системе координат (МСК-23)	
	СШ	ВД	X	Y
Курган 1,2				
1	45°15'47.774"	39°55'38.110"	503785.10	2217223.29
2	45°15'46.801"	39°55'39.325"	503754.70	2217249.39
3	45°15'46.094"	39°55'39.207"	503732.91	2217246.54
4	45°15'44.870"	39°55'35.167"	503696.29	2217157.96
5	45°15'45.271"	39°55'34.211"	503708.94	2217137.27
6	45°15'45.961"	39°55'34.428"	503730.17	2217142.28
7	45°15'47.691"	39°55'36.877"	503782.89	2217196.37
1	45°15'47.774"	39°55'38.110"	503785.10	2217223.29
Курган 3,4,5,6				
8	45°15'51.294"	39°55'26.037"	503897.22	2216961.51
9	45°15'50.870"	39°55'27.005"	503883.86	2216982.45
10	45°15'49.846"	39°55'27.018"	503852.23	2216982.32
11	45°15'47.559"	39°55'23.606"	503782.61	2216907.01

12	45°15'47.729"	39°55'22.186"	503788.28	2216876.11
13	45°15'48.586"	39°55'21.672"	503814.87	2216865.26
14	45°15'50.402"	39°55'23.664"	503870.36	2216909.41
15	45°15'51.288"	39°55'25.325"	503897.24	2216946.00
8	45°15'51.294"	39°55'26.037"	503897.22	2216961.51
Курган 7				
16	45°15'57.648"	39°55'29.549"	504092.38	2217040.66
17	45°15'57.481"	39°55'30.599"	504086.90	2217063.47
18	45°15'56.321"	39°55'31.310"	504050.91	2217078.51
19	45°15'55.771"	39°55'30.949"	504034.01	2217070.42
20	45°15'55.451"	39°55'29.148"	504024.67	2217031.02
21	45°15'55.921"	39°55'28.687"	504039.31	2217021.17
22	45°15'57.089"	39°55'28.732"	504075.35	2217022.62
16	45°15'57.648"	39°55'29.549"	504092.38	2217040.66

Начальник управления
государственной охраны
объектов культурного наследия
администрации Краснодарского края



Г.Г. Давыденко

Приложение 2

УТВЕРЖДЕН

приказом администрации

Краснодарского края

от 01.12.2023 № 7056-кн

РЕЖИМ

использования территории объекта культурного наследия федерального значения «Курганная группа», эпоха бронзы – средневековье, Краснодарский край, Усть-Лабинский район, х. Новоселовка, к юго-западу от окраины хутора

На территории объекта археологического наследия запрещается строительство объектов капитального строительства и увеличение объемно-пространственных характеристик существующих на территории объекта археологического наследия объектов капитального строительства, проведение земляных, строительных, мелиоративных и иных работ, за исключением работ по сохранению объекта культурного наследия или его отдельных элементов, сохранению историко-градостроительной или природной среды объекта культурного наследия.

На территории объекта археологического наследия разрешается ведение хозяйственной деятельности, не противоречащей требованиям обеспечения сохранности объекта культурного наследия и позволяющей обеспечить функционирование объекта культурного наследия в современных условиях.

Особый режим использования земельного участка, в границах которого располагается объект археологического наследия, предусматривает возможность проведения археологических полевых работ в порядке, установленном Федеральным законом от 25 июня 2002 г. № 73-ФЗ «Об объектах культурного наследия (памятниках истории и культуры) народов Российской Федерации», земляных, строительных, мелиоративных, хозяйственных работ, работ по использованию лесов и иных работ при условии обеспечения сохранности объекта археологического наследия, а также обеспечения доступа граждан к указанному объекту.

Границы территории объекта археологического наследия могут быть откорректированы по результатам археологических полевых работ.

Начальник управления
государственной охраны
объектов культурного наследия
администрации Краснодарского края



Г.Г. Давыденко