



АДМИНИСТРАЦИЯ КРАСНОДАРСКОГО КРАЯ
ПРИКАЗ

от 01.12.2023

г. Краснодар

№ 7067-кн

**Об утверждении границ и режима использования территории
объекта культурного наследия федерального значения
«Курганная группа», эпоха бронзы – средневековье,
Краснодарский край, Усть–Лабинский район, х. Пятихатский,
противоположный берег р. Второй Зеленчук**

В соответствии со статьями 3.1, 5.1, 9.1, 33 Федерального закона от 25 июня 2002 г. № 73-ФЗ «Об объектах культурного наследия (памятниках истории и культуры) народов Российской Федерации», статьей 3 Закона Краснодарского края от 23 июля 2015 г. № 3223-КЗ «Об объектах культурного наследия (памятниках истории и культуры) народов Российской Федерации, расположенных на территории Краснодарского края», приказом Министерства культуры Российской Федерации от 4 июня 2015 г. № 1745 «Об утверждении требований к составлению проектов границ территорий объектов культурного наследия», пунктом 2.3 Положения об управлении государственной охраны объектов культурного наследия администрации Краснодарского края, утвержденного постановлением главы администрации (губернатора) Краснодарского края от 8 декабря 2016 г. № 1000 «Об управлении государственной охраны объектов культурного наследия администрации Краснодарского края», п р и к а з ы в а ю:

1. Утвердить:

1) границы территории объекта культурного наследия федерального значения «Курганная группа», эпоха бронзы – средневековье, Краснодарский край, Усть–Лабинский район, х. Пятихатский, противоположный берег р. Второй Зеленчук, согласно приложению 1 к настоящему приказу;

2) режим использования территории объекта культурного наследия федерального значения «Курганная группа», эпоха бронзы – средневековье, Краснодарский край, Усть–Лабинский район, х. Пятихатский,

противоположный берег р. Второй Зеленчук, согласно приложению 2 к настоящему приказу.

2. Отделу государственного учета объектов культурного наследия управления государственной охраны объектов культурного наследия администрации Краснодарского края (Гончаров А.В.) обеспечить:

1) размещение (опубликование) настоящего приказа на сайте в информационно-телекоммуникационной сети «Интернет» <http://admkrain.krasnodar.ru> и на «Официальном интернет-портале правовой информации» (www.pravo.gov.ru);

2) направление в семидневный срок со дня принятия настоящего приказа его копии в Управление Министерства юстиции Российской Федерации по Краснодарскому краю;

3) направление в срок не более чем пять рабочих дней со дня принятия настоящего приказа его копии в филиал ППК «Роскадастр» по Краснодарскому краю;

4) направление в семидневный срок со дня принятия настоящего приказа его копии в администрацию муниципального образования Усть-Лабинский район.

3. Контроль за выполнением настоящего приказа оставляю за собой.

4. Приказ вступает в силу на следующий день после его официального опубликования.

Начальник управления
государственной охраны
объектов культурного наследия
администрации Краснодарского края



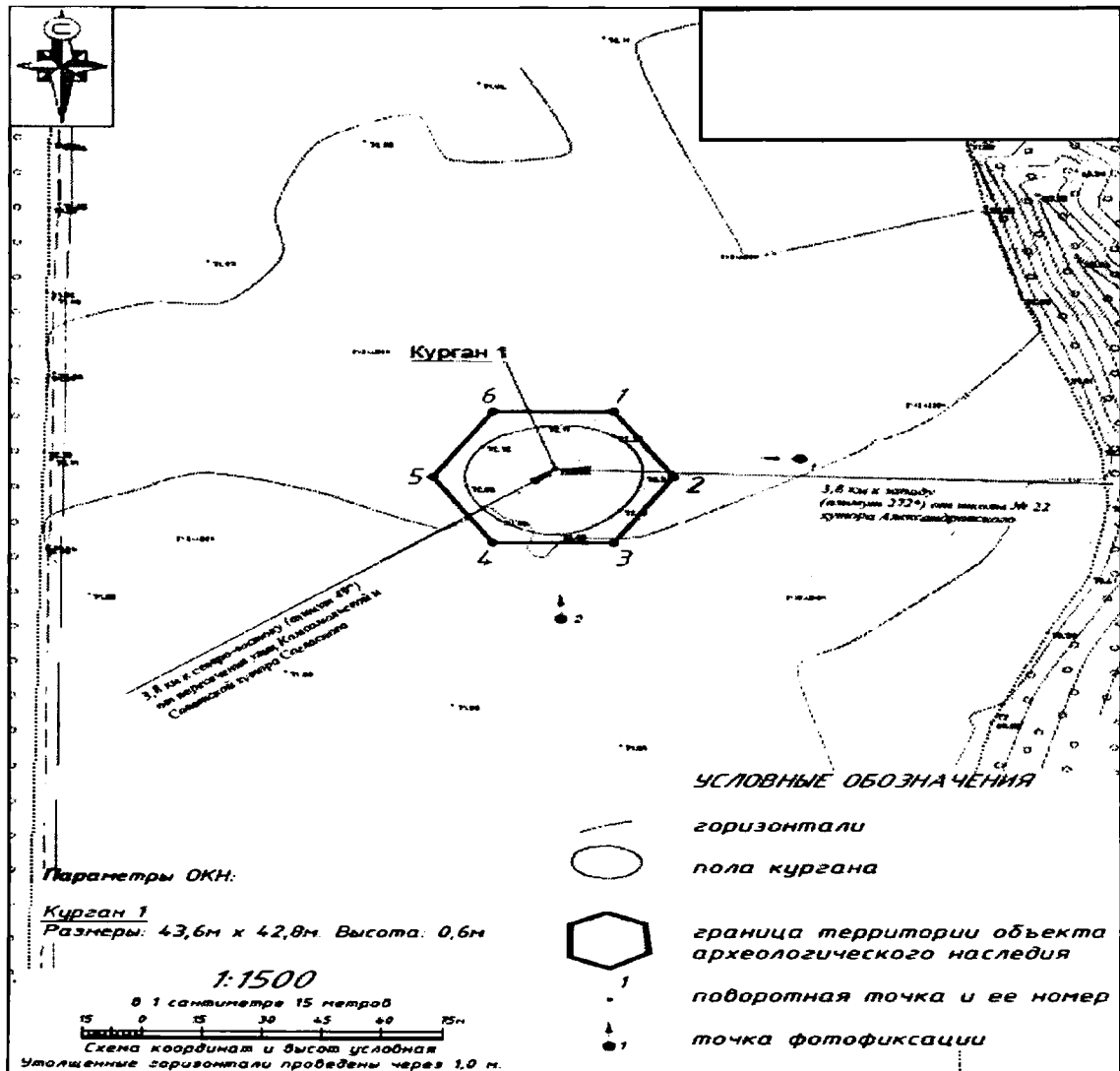
Г.Г. Давыденко

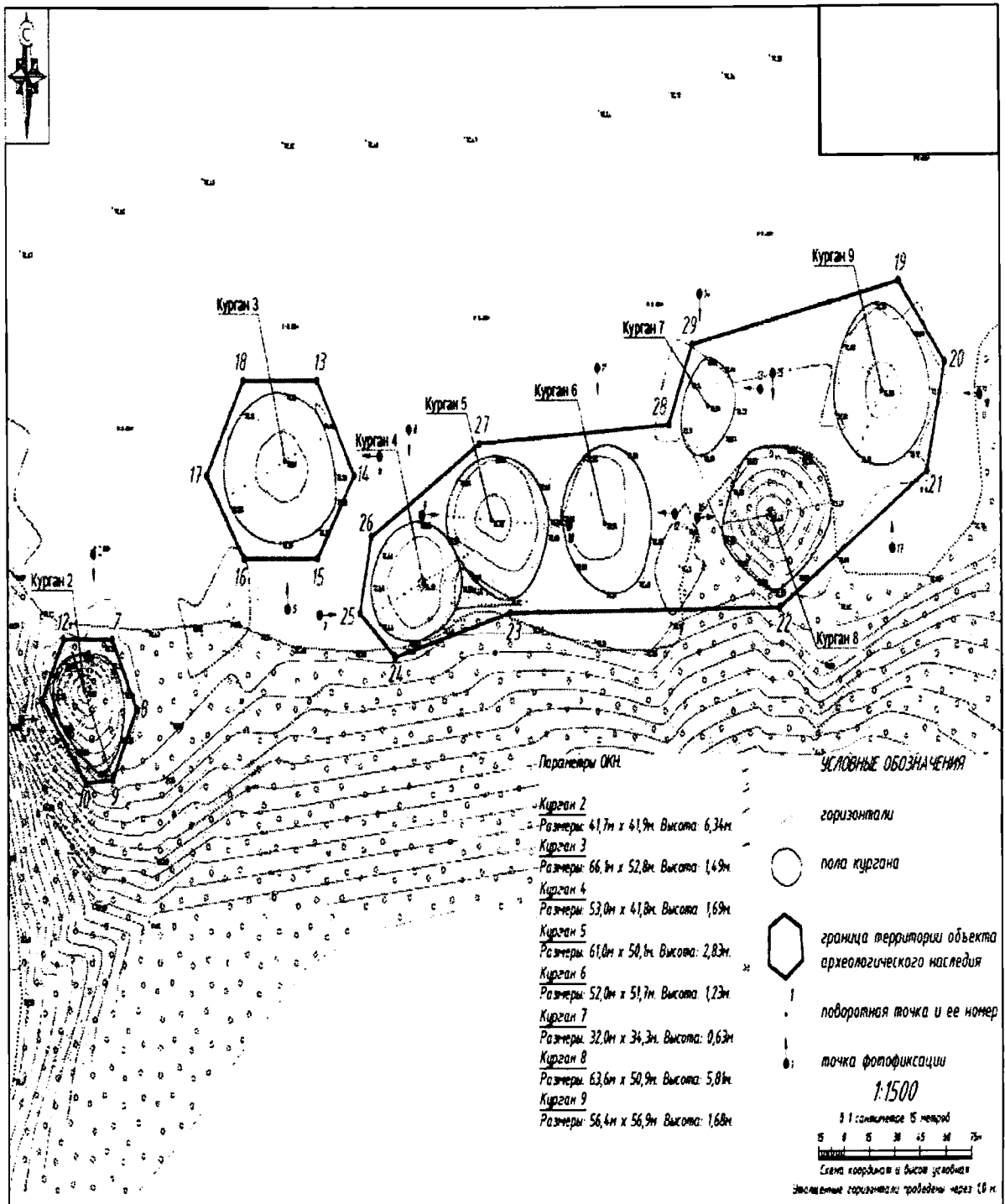
Приложение 1

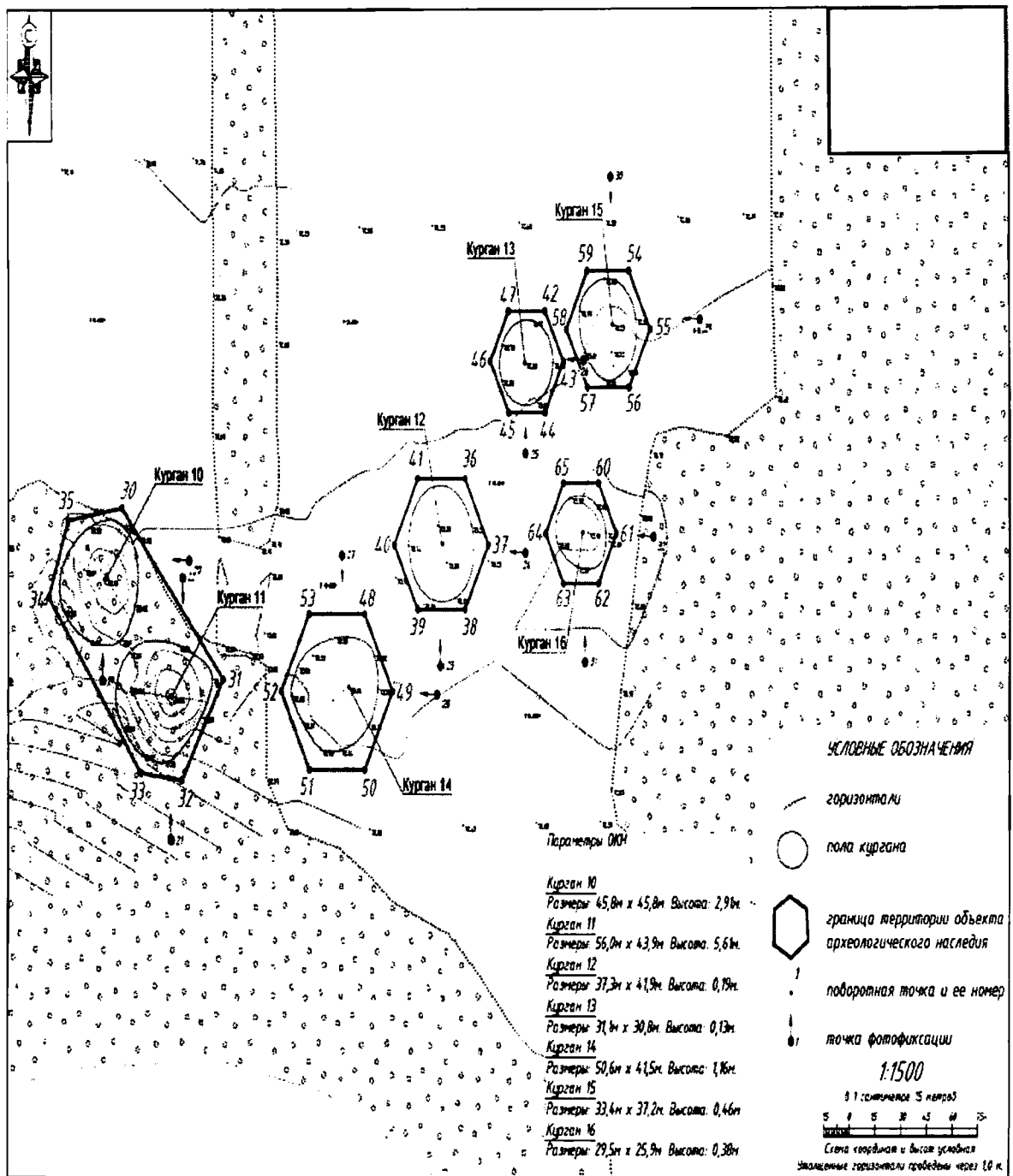
УТВЕРЖДЕНЫ
приказом администрации
Краснодарского края
от 01.12.2023 № 1061-КН

ГРАНИЦЫ
территории объекта культурного наследия федерального значения
«Курганная группа», эпоха бронзы – средневековье,
Краснодарский край, Усть-Лабинский район, х. Пятихатский,
противоположный берег р. Второй Зеленчук

Карта (схема) границ территории объекта культурного наследия







Перечень координат характерных (поворотных) точек границ территории
объекта культурного наследия

№	Координаты характерных точек во Всемирной геодезической системе координат (WGS-84)		Координаты характерных точек в местной системе координат (МСК-23)	
	СШ	ВД	Х	У
Курган 1				
1	45°15'24.990"	40°0'52.964"	502995.53	2224079.08
2	45°15'24.153"	40°0'53.667"	502969.51	2224094.10
3	45°15'23.304"	40°0'52.993"	502943.49	2224079.08
4	45°15'23.293"	40°0'51.615"	502943.49	2224049.03
5	45°15'24.129"	40°0'50.911"	502969.51	2224034.01
6	45°15'24.978"	40°0'51.586"	502995.53	2224049.03
1	45°15'24.990"	40°0'52.964"	502995.53	2224079.08
Курган 2				
7	45°15'27.973"	40°1'1.056"	503085.50	2224256.63
8	45°15'27.178"	40°1'1.724"	503060.80	2224270.90
9	45°15'26.372"	40°1'1.083"	503036.09	2224256.63
10	45°15'26.331"	40°1'0.356"	503035.00	2224240.75
11	45°15'27.258"	40°0'59.172"	503063.92	2224215.28
12	45°15'27.962"	40°0'59.748"	503085.50	2224228.10
7	45°15'27.973"	40°1'1.056"	503085.50	2224256.63
Курган 3				
13	45°15'30.990"	40°1'6.562"	503177.20	2224377.79
14	45°15'29.913"	40°1'7.578"	503143.69	2224399.55
15	45°15'28.952"	40°1'6.597"	503114.28	2224377.79
16	45°15'28.935"	40°1'4.600"	503114.28	2224334.25
17	45°15'29.879"	40°1'3.586"	503143.69	2224312.49
18	45°15'30.973"	40°1'4.565"	503177.20	2224334.25
13	45°15'30.990"	40°1'6.562"	503177.20	2224377.79
Курган 4,5,6,7,8,9				
19	45°15'32.250"	40°1'22.286"	503212.02	2224721.09

20	45°15'31.328"	40°1'23.541"	503183.24	2224748.11
21	45°15'30.077"	40°1'23.070"	503144.74	2224737.38
22	45°15'28.488"	40°1'19.098"	503096.71	2224650.18
23	45°15'28.373"	40°1'11.818"	503095.05	2224491.42
24	45°15'27.834"	40°1'8.709"	503079.22	2224423.43
25	45°15'28.338"	40°1'7.753"	503095.02	2224402.77
26	45°15'29.211"	40°1'8.053"	503121.92	2224409.63
27	45°15'30.300"	40°1'10.972"	503154.76	2224473.68
28	45°15'30.551"	40°1'16.089"	503161.18	2224585.35
29	45°15'31.482"	40°1'16.712"	503189.76	2224599.26
19	45°15'32.250"	40°1'22.286"	503212.02	2224721.09
Курган 10,11				
30	45°15'31.515"	40°1'27.570"	503187.96	2224836.02
31	45°15'29.521"	40°1'30.313"	503125.69	2224895.10
32	45°15'28.326"	40°1'29.231"	503089.07	2224871.07
33	45°15'28.400"	40°1'28.125"	503091.66	2224846.97
34	45°15'30.442"	40°1'25.625"	503155.33	2224793.21
35	45°15'31.355"	40°1'26.130"	503183.39	2224804.56
30	45°15'31.515"	40°1'27.570"	503187.96	2224836.02
Курган 12				
36	45°15'31.945"	40°1'36.750"	503198.84	2225036.34
37	45°15'31.184"	40°1'37.389"	503175.20	2225049.99
38	45°15'30.413"	40°1'36.776"	503151.55	2225036.34
39	45°15'30.402"	40°1'35.524"	503151.55	2225009.04
40	45°15'31.163"	40°1'34.885"	503175.20	2224995.39
41	45°15'31.934"	40°1'35.499"	503198.84	2225009.04
36	45°15'31.945"	40°1'36.750"	503198.84	2225036.34
Курган 13				
42	45°15'33.936"	40°1'38.875"	503259.77	2225083.40
43	45°15'33.339"	40°1'39.376"	503241.22	2225094.10
44	45°15'32.735"	40°1'38.896"	503222.68	2225083.40
45	45°15'32.727"	40°1'37.913"	503222.68	2225061.98

46	45°15'33.323"	40°1'37.412"	503241.22	2225051.27
47	45°15'33.928"	40°1'37.893"	503259.77	2225061.98
42	45°15'33.936"	40°1'38.875"	503259.77	2225083.40
Курган 14				
48	45°15'30.333"	40°1'34.106"	503149.76	2224978.10
49	45°15'29.423"	40°1'34.871"	503121.47	2224994.43
50	45°15'28.500"	40°1'34.137"	503093.19	2224978.10
51	45°15'28.488"	40°1'32.639"	503093.19	2224945.44
52	45°15'29.397"	40°1'31.875"	503121.47	2224929.11
53	45°15'30.320"	40°1'32.609"	503149.76	2224945.44
48	45°15'30.333"	40°1'34.106"	503149.76	2224978.10
Курган 15				
54	45°15'34.427"	40°1'41.135"	503274.33	2225132.84
55	45°15'33.742"	40°1'41.710"	503253.05	2225145.12
56	45°15'33.048"	40°1'41.158"	503231.78	2225132.84
57	45°15'33.039"	40°1'40.032"	503231.78	2225108.28
58	45°15'33.723"	40°1'39.456"	503253.05	2225095.99
59	45°15'34.417"	40°1'40.009"	503274.33	2225108.28
54	45°15'34.427"	40°1'41.135"	503274.33	2225132.84
Курган 16				
60	45°15'31.922"	40°1'40.347"	503197.20	2225114.75
61	45°15'31.343"	40°1'40.833"	503179.22	2225125.13
62	45°15'30.757"	40°1'40.367"	503161.25	2225114.75
63	45°15'30.749"	40°1'39.415"	503161.25	2225093.99
64	45°15'31.327"	40°1'38.929"	503179.22	2225083.61
65	45°15'31.914"	40°1'39.395"	503197.20	2225093.99
60	45°15'31.922"	40°1'40.347"	503197.20	2225114.75

Начальник управления
государственной охраны
объектов культурного наследия
администрации Краснодарского края



Г.Г. Давыденко

Приложение 2

УТВЕРЖДЕН

приказом администрации

Краснодарского края

от 01.12.2023 № 1061-кн

РЕЖИМ

использования территории объекта культурного наследия федерального значения «Курганная группа», эпоха бронзы – средневековье, Краснодарский край, Усть–Лабинский район, х. Пятихатский, противоположный берег р. Второй Зеленчук

На территории объекта археологического наследия запрещается строительство объектов капитального строительства и увеличение объемно-пространственных характеристик существующих на территории объекта археологического наследия объектов капитального строительства, проведение земляных, строительных, мелиоративных и иных работ, за исключением работ по сохранению объекта культурного наследия или его отдельных элементов, сохранению историко-градостроительной или природной среды объекта культурного наследия.

На территории объекта археологического наследия разрешается ведение хозяйственной деятельности, не противоречащей требованиям обеспечения сохранности объекта культурного наследия и позволяющей обеспечить функционирование объекта культурного наследия в современных условиях.

Особый режим использования земельного участка, в границах которого располагается объект археологического наследия, предусматривает возможность проведения археологических полевых работ в порядке, установленном Федеральным законом от 25 июня 2002 г. № 73-ФЗ «Об объектах культурного наследия (памятниках истории и культуры) народов Российской Федерации», земляных, строительных, мелиоративных, хозяйственных работ, работ по использованию лесов и иных работ при условии обеспечения сохранности объекта археологического наследия, а также обеспечения доступа граждан к указанному объекту.

Границы территории объекта археологического наследия могут быть откорректированы по результатам археологических полевых работ.

Начальник управления
государственной охраны
объектов культурного наследия
администрации Краснодарского края



Г.Г. Давыденко