



АДМИНИСТРАЦИЯ КРАСНОДАРСКОГО КРАЯ
ПРИКАЗ

от 28.11.2023

г. Краснодар

№ 970-КН

Об утверждении границ и режима использования территории объекта культурного наследия регионального значения «Дом жилой Эргановых», 1890 – 1900 гг., Краснодарский край, г. Краснодар, угол ул. Красноармейской, 26 и ул. Мира, 41, лит. А1

В соответствии со статьями 3.1, 5.1, 9.1, 33 Федерального закона от 25 июня 2002 г. № 73-ФЗ «Об объектах культурного наследия (памятниках истории и культуры) народов Российской Федерации», приказом Министерства культуры Российской Федерации от 4 июня 2015 г. № 1745 «Об утверждении требований к составлению проектов границ территорий объектов культурного наследия», пунктом 3.9.8 Положения об управлении государственной охраны объектов культурного наследия администрации Краснодарского края, утвержденного постановлением главы администрации (губернатора) Краснодарского края от 8 декабря 2016 г. № 1000 «Об управлении государственной охраны объектов культурного наследия администрации Краснодарского края», п р и к а з ы в а ю:

1. Утвердить:

1) границы территории объекта культурного наследия регионального значения «Дом жилой Эргановых», 1890 – 1900 гг., Краснодарский край, г. Краснодар, угол ул. Красноармейской, 26 и ул. Мира, 41, лит. А1, согласно приложению 1 к настоящему приказу;

2) режим использования территории объекта культурного наследия регионального значения «Дом жилой Эргановых», 1890 – 1900 гг., Краснодарский край, г. Краснодар, угол ул. Красноармейской, 26 и ул. Мира, 41, лит. А1, согласно приложению 2 к настоящему приказу.

2. Отделу государственного учета объектов культурного наследия управления государственной охраны объектов культурного наследия администрации Краснодарского края (Гончаров А.В.) обеспечить:

1) размещение (опубликование) настоящего приказа на сайте в информационно-телекоммуникационной сети «Интернет»

<http://admkrain.krasnodar.ru> и на «Официальном интернет-портале правовой информации» (www.pravo.gov.ru);

2) направление в семидневный срок со дня принятия настоящего приказа его копии в Управление Министерства юстиции Российской Федерации по Краснодарскому краю;


3) направление в срок не более чем пять рабочих дней со дня принятия настоящего приказа его копии в филиал ППК «Роскадастр» по Краснодарскому краю;

4) направление в семидневный срок со дня принятия настоящего приказа его копии в администрацию муниципального образования город Краснодар.

3. Контроль за выполнением настоящего приказа оставляю за собой.

4. Приказ вступает в силу на следующий день после его официального опубликования.

Начальник управления
государственной охраны
объектов культурного наследия
администрации Краснодарского края

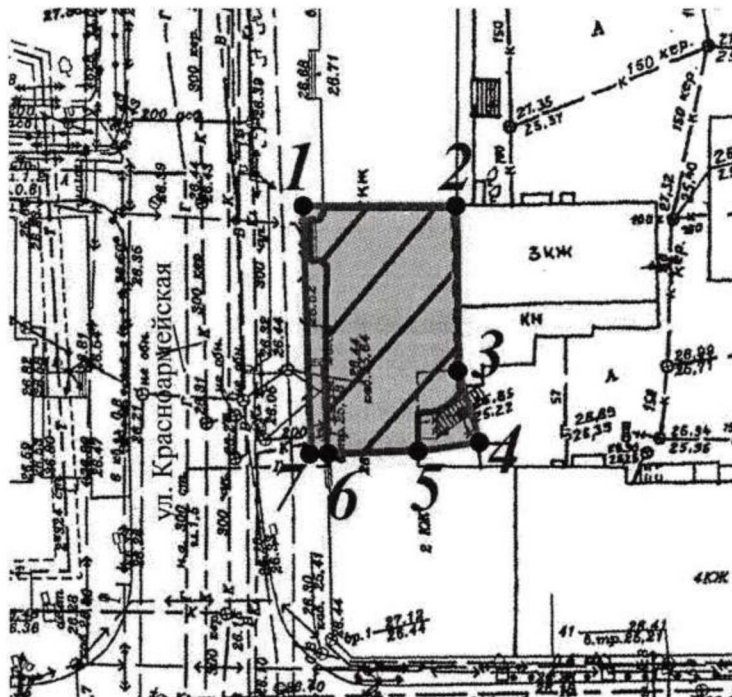


Г.Г. Давыденко





УТВЕРЖДЕНЫ
приказом администрации
Краснодарского края
от 28.11.2023 № 970-кн

ГРАНИЦЫ
территории объекта культурного наследия
регионального значения «Дом жилой Эргановых»,
1890 – 1900 гг., Краснодарский край, г. Краснодар,
угол ул. Красноармейской, 26 и ул. Мира, 41, лит. А1

Карта (схема) границ территории объекта культурного наследия



Условные обозначения:

-  территория объекта культурного наследия
-  граница территории объекта культурного наследия
-  объект культурного наследия
-  номер характерной точки

**Перечень координат характерных (поворотных) точек границ территории
объекта культурного наследия**

№ точки	Координаты МСК-23	
	X	Y
1	476777.38	1377995.89
2	476774.61	1378008.55
3	476760.85	1378005.72
4	476754.42	1378006.23
5	476754.90	1378000.95
6	476756.60	1377993.27
7	476756.87	1377992.01
1	476777.38	1377995.89

Начальник управления
государственной охраны
объектов культурного наследия
администрации Краснодарского края



Г.Г. Давыденко

Приложение 2

УТВЕРЖДЕН
приказом администрации
Краснодарского края
от 28.11.2023 № 970-КИ

РЕЖИМ использования территории объекта культурного наследия регионального значения «Дом жилой Эргановых», 1890 – 1900 гг., Краснодарский край, г. Краснодар, угол ул. Красноармейской, 26 и ул. Мира, 41, лит. А1

Для территории объекта культурного наследия (памятника) установлен режим использования земель историко-культурного назначения - «Реставрация и приспособление объекта культурного наследия».

На территории объекта культурного наследия **разрешается:**

- работы по сохранению объекта культурного наследия по проектной документации, согласованной региональным органом охраны объектов культурного наследия;
- работы по ремонту и реконструкции инженерных сетей и коммуникаций, земляные, землеустроительные, мелиоративные и иные работы, не нарушающие целостности объекта культурного наследия и не создающие угрозы его повреждения и уничтожения, угрозы пожара;
- сохранение элементов планировочной структуры территории объекта культурного наследия;
- работы по обеспечению мер пожарной безопасности объекта культурного наследия;
- работы по защите объекта культурного наследия от динамических воздействий;
- воссоздание или компенсация утраченных элементов объекта культурного наследия;
- установка информационных надписей и обозначений об объекте культурного наследия в соответствии с проектной документацией, согласованной региональным органом охраны объектов культурного наследия;
- размещение временных элементов информационного оформления событийного характера (отдельно стоящие элементы с площадью информационного поля до 1,0 кв. м), включая праздничное оформление;
- размещение, не противоречащих условиям зрительного восприятия объекта культурного наследия, информационных конструкций (информационная табличка с площадью информационного поля не более 0,3 кв. м; вывеска высотой не более 0,6 м) по согласованию с региональным органом охраны объектов культурного наследия;

деятельность, способствующая сохранению объекта культурного наследия и использованию его в целях туризма, науки, культуры, просвещения, а также в целях его первоначального назначения;

ремонт элементов благоустройства территории по согласованию с региональным органом, уполномоченным в области охраны объектов культурного наследия;

демонтаж (снос) существующих объектов капитального строительства (поздних пристроек к зданию-памятнику), а также некапитальных строений и сооружений (навесы, козырьки, крыльца, лестницы и пр.), не представляющих историко-культурной ценности;

капитальный ремонт существующих объектов капитального строительства (поздних пристроек к зданию-памятнику), без увеличения их объемно-пространственной структуры;

экскурсионный показ;

благоустройство цветников и клумб, их озеленение с учетом сохранения визуального восприятия объекта культурного наследия;

осуществление изыскательских, строительных, земляных, ремонтных работ и иной хозяйственной деятельности на территории объекта культурного наследия исключительно на основании разделов по обеспечению сохранности объекта культурного наследия, согласованных региональным органом охраны объектов культурного наследия.

В рамках данного режима запрещается:

снос объекта культурного наследия;

строительство объектов капитального строительства;

градостроительная, хозяйственная и иная деятельность, создающая угрозу повреждения, разрушения, уничтожения и изменения пространственных характеристик объекта культурного наследия;

создание разрушающих вибрационных нагрузок динамическим воздействием на грунты в зоне их взаимодействия с объектом культурного наследия;

прокладка новых инженерных коммуникаций (теплотрасс, газопровода, электрокабеля и т.д.) наземным и надземным способом, кроме временных, необходимых для проведения работ по сохранению объекта культурного наследия;

установка на главном (западном) фасаде, крыше объекта культурного наследия кондиционеров, телеантенн, тарелок спутниковой связи;

загрязнение территории мусором, бытовыми отходами и др.;

установка сплошных не просматриваемых («глухих») ограждений;

размещение на территории объекта культурного наследия наружной рекламы, за исключением наружной рекламы, содержащей исключительно информацию о проведении на объектах культурного наследия, их территориях театрально-зрелищных, культурно-просветительных и зрелищно-развлекательных мероприятий или исключительно информацию об указанных

мероприятиях с одновременным упоминанием об определенном лице как о спонсоре конкретного мероприятия при условии, если такому упоминанию отведено не более чем десять процентов рекламной площади (пространства).

Начальник управления
государственной охраны
объектов культурного наследия
администрации Краснодарского края



Г.Г. Давыденко